

**Долгосрочный прогноз
природной пожарной опасности на территории Омской области
на период апрель-октябрь 2025 года**

**Анализ развития лесопожарной обстановки
на территории Омской области в 2024 году**

Первые ландшафтные (природные) пожары в 2024 году были зарегистрированы 11 апреля, лесные пожары были зарегистрированы 15 апреля.

Оперативный обмен информацией о лесопожарной обстановке осуществлялся региональной диспетчерской службой лесного хозяйства Главного управления лесного хозяйства Омской области, который обеспечивал всей необходимой информацией Правительство Омской области, Главное управление МЧС России по Омской области, обменивался информацией с соседними субъектами РФ (Тюменской, Новосибирской и Томской областями) и с Республикой Казахстан. В целях мониторинга обстановки и оперативного доведения информации, активно применялись технологии космического мониторинга. В работе использовались: информационные системы и ресурсы: ИС «Атлас опасностей и рисков», ГИС «КАСКАД», ГИС «Обзор», система дистанционного мониторинга лесных пожаров Рослесхоза («ИСДМ-Рослесхоз»), информационный портал «Термические точки», Аналитическая платформа МЧС России, применялись открытые интернет источники, среди которых в том числе: ЕО браузер, ГИС «ББП», информационный сайт погоды ФГБУ «Обь-Иртышское УГМС», а также использовалось СПО «ИАК Аналитик».

Специализированными автономными учреждениями Омской области – лесхозами проводилось ежедневное патрулирование лесного хозяйства области. ООО «Западно-сибирская авиационная база охраны лесов» осуществлялось авиационное патрулирование в зависимости от горимости лесов по информации ФГБУ «Обь-Иртышское УГМС».

В целях принятия дополнительных мер по предупреждению возникновения ЧС в пожароопасном сезоне 2024 года, оперативного реагирования на природные загорания, была организована и проведена работа по созданию и применению маневренных, патрульно-маневренных, патрульных, патрульно-контрольных групп. Личный состав групп подготовлен по программе «Профессиональной подготовке пожарных, добровольных пожарных дружин».

По результатам расчета необходимого количества групп на территории Омской области в 2024 году работало 1788 групп, из них:

- 87 маневренных групп (252 ед. тех., 930 чел.);
- 364 патрульно-маневренных группы (483 ед. тех., 1806 чел.);
- 1305 патрульных групп (551 ед. тех., 2854 чел.);
- 32 патрульно-контрольные группы (52 ед. тех., 187 чел.).

| № п/п | Наименование муниципального района | Количество созданных групп | | | | Численный состав групп, чел. | | | | Количество закрепленной техники | | | |
|---------------|--|-------------------------------|-----|----|-----|---------------------------------|------|-----|-----|------------------------------------|-----|-----|-----|
| | | ПГ | ПМГ | МГ | ПКГ | ПГ | ПМГ | МГ | ПКГ | ПГ | ПМГ | МГ | ПКГ |
| 1 | Азовский | 27 | 8 | 2 | 1 | 54 | 40 | 30 | 5 | 8 | 8 | 8 | 1 |
| 2 | Большереченский | 55 | 11 | 1 | 1 | 184 | 60 | 15 | 19 | 20 | 0 | 1 | 6 |
| 3 | Большеуковский | 19 | 9 | 2 | 1 | 59 | 41 | 29 | 5 | 0 | 6 | 9 | 1 |
| 4 | Горьковский | 16 | 6 | 2 | 1 | 59 | 31 | 12 | 5 | 21 | 14 | 1 | 2 |
| 5 | Знаменский | 28 | 8 | 2 | 1 | 60 | 43 | 30 | 6 | 22 | 8 | 4 | 1 |
| 6 | Исилькульский | 46 | 11 | 1 | 1 | 96 | 63 | 13 | 4 | 29 | 15 | 5 | 1 |
| 7 | Калачинский | 47 | 12 | 3 | 1 | 115 | 66 | 45 | 5 | 28 | 16 | 5 | 1 |
| 8 | Колосовский | 26 | 11 | 9 | 1 | 80 | 96 | 126 | 8 | 20 | 11 | 33 | 1 |
| 9 | Кормиловский | 40 | 11 | 2 | 1 | 83 | 70 | 14 | 4 | 11 | 40 | 9 | 1 |
| 10 | Крутинский | 36 | 10 | 1 | 1 | 94 | 38 | 14 | 4 | 0 | 10 | 5 | 1 |
| 11 | Любинский | 68 | 19 | 2 | 1 | 117 | 79 | 30 | 4 | 69 | 19 | 4 | 1 |
| 12 | Марьяновский | 42 | 10 | 2 | 1 | 84 | 53 | 30 | 5 | 10 | 10 | 3 | 1 |
| 13 | Москаленский | 54 | 13 | 2 | 1 | 108 | 65 | 30 | 5 | 0 | 18 | 20 | 1 |
| 14 | Муромцевский | 50 | 15 | 2 | 1 | 115 | 78 | 30 | 4 | 15 | 15 | 7 | 1 |
| 15 | Называевский | 62 | 16 | 2 | 1 | 131 | 75 | 4 | 5 | 42 | 24 | 2 | 1 |
| 16 | Нижеомский | 51 | 11 | 2 | 1 | 98 | 52 | 17 | 5 | 16 | 11 | 10 | 2 |
| 17 | Нововаршавский | 19 | 11 | 2 | 1 | 62 | 44 | 30 | 14 | 11 | 11 | 5 | 1 |
| 18 | Одесский | 14 | 0 | 1 | 1 | 19 | 0 | 19 | 12 | 10 | 0 | 1 | 4 |
| 19 | Оконешниковский | 32 | 9 | 2 | 1 | 56 | 40 | 31 | 4 | 9 | 9 | 4 | 4 |
| 20 | Омский | 79 | 18 | 24 | 1 | 165 | 75 | 77 | 6 | 57 | 41 | 28 | 1 |
| 21 | Павлоградский | 31 | 1 | 0 | 1 | 64 | 15 | 0 | 6 | 12 | 3 | 0 | 1 |
| 22 | Полтавский | 39 | 9 | 1 | 1 | 82 | 44 | 13 | 5 | 25 | 9 | 2 | 1 |
| 23 | Русско-Полянский | 25 | 12 | 2 | 1 | 57 | 35 | 24 | 5 | 16 | 11 | 15 | 1 |
| 24 | Саргатский | 40 | 15 | 1 | 1 | 76 | 46 | 15 | 4 | 9 | 18 | 5 | 0 |
| 25 | Седельниковский | 26 | 11 | 1 | 1 | 67 | 42 | 7 | 5 | 7 | 12 | 1 | 5 |
| 26 | Таврический | 42 | 11 | 1 | 1 | 88 | 59 | 15 | 4 | 24 | 12 | 2 | 1 |
| 27 | Тарский | 70 | 21 | 3 | 1 | 142 | 88 | 51 | 4 | 0 | 46 | 22 | 4 |
| 28 | Тевризский | 36 | 14 | 2 | 1 | 69 | 68 | 29 | 6 | 14 | 14 | 4 | 1 |
| 29 | Тюкалинский | 69 | 17 | 2 | 1 | 128 | 128 | 30 | 5 | 0 | 17 | 2 | 1 |
| 30 | Усть-Ишимский | 38 | 14 | 2 | 1 | 80 | 74 | 31 | 5 | 13 | 17 | 14 | 1 |
| 31 | Черлакский | 41 | 11 | 4 | 1 | 73 | 48 | 60 | 4 | 14 | 4 | 12 | 1 |
| 32 | Шербакульский | 37 | 9 | 2 | 1 | 89 | 50 | 29 | 5 | 19 | 34 | 9 | 2 |
| 33 | г. Омск | 0 | 0 | 0 | 0 | 0 | 0 | 0 | 0 | 0 | 0 | 0 | 0 |
| ВСЕГО: | | 1305 | 364 | 87 | 32 | 2854 | 1806 | 930 | 187 | 551 | 483 | 252 | 52 |

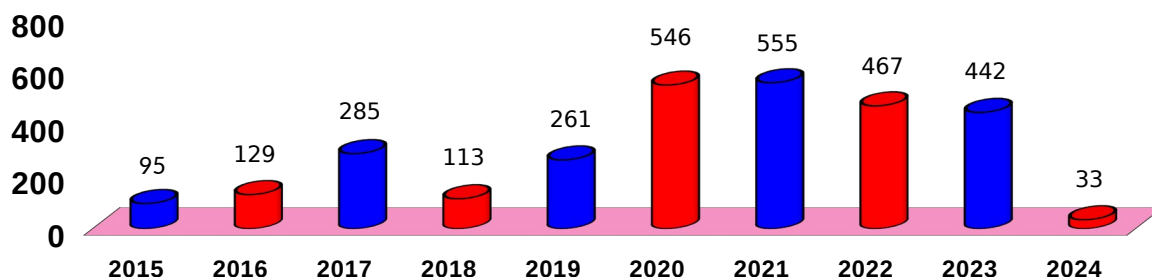
В целом, лесопожарная обстановка находилась под постоянным контролем.

С начала пожароопасного периода на территории Омской области было зарегистрировано 33 лесных пожара (АППГ – 442) на общей площади 371,62 га (из них лесная – 319,62 га, нелесная – 52,0 га), из них 1 крупный лесной пожар (Крутинский МР) на общей площади 170,00 га (из них лесная – 118,00 га, нелесная – 52,00 га).

Основными причинами возникновения природных пожаров являются неконтролируемые сельскохозяйственные палы и нарушения правил пожарной безопасности.

Наибольшее количество природных пожаров произошло на территории Крутинского - 9 (240,70 га) и Омского - 6 (33,70 га) районов области, также природные пожары были зарегистрированы на территории Большеуковского - 3 (24,0 га), Колосовского - 3 (14,50 га), Кормиловского - 1 (13,30 га), Марьяновского - 1 (5,32 га), Муромцевского - 3 (8,0 га), Называевского - 2 (3,0 га), Оконешниковского - 1 (9,20 га), Тевризского - 3 (12,10 га), Черлакского - 1 (12,0 га).

Сравнительное количество лесных пожаров с начала пожароопасного периода за 10 лет



Площадь пожаров, пройденная природными пожарами за последние 10 лет составила:

2015 г. – S общая = 901,28 га, S лесная = 881,18 га;

2016 г. – S общая = 926,2 га, S лесная = 926,2 га;

2017 г. – S общая = 3762,42 га, S лесная = 3641,72 га;

2018 г. – S общая = 4633,50 га, S лесная = 3018,90 га;

2019 г. – S общая = 3531,19 га, S лесная = 3414,29 га;

2020 г. – S общая = 16720,87 га, S лесная = 16404,07 га;

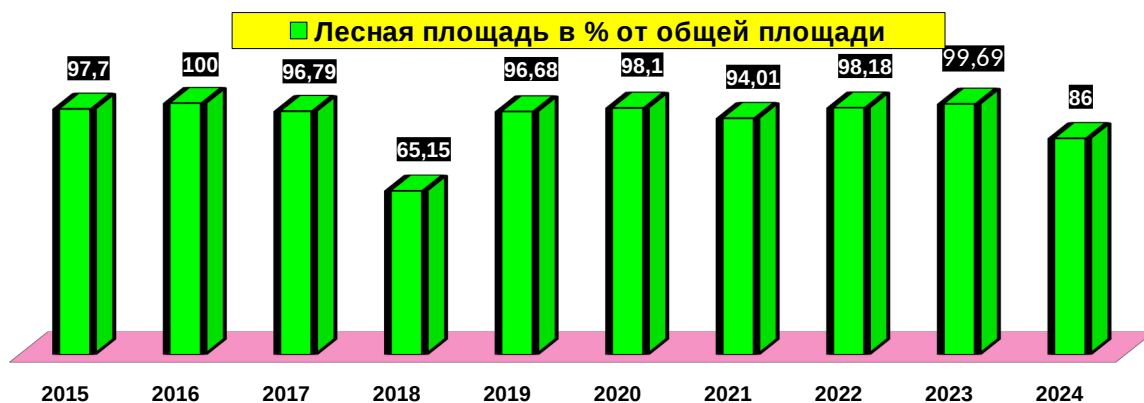
2021 г. – S общая = 22998,73 га, S лесная = 21621,93 га;

2022 г. – S общая = 12364,01 га, S лесная = 12139,51 га;

2023 г. – S общая = 9998,48 га, S лесная = 9967,88 га.

2024 г. – S общая = 371,62 га, S лесная = 319,62 га.

Рекордное количество лесных массивов было уничтожено в 2014 году (S общая = 118421,05 га, S лесная = 112766,45 га).



По данным космического мониторинга в 2024 г. на территории Омской области зарегистрировано 963 термические точки (АППГ - 9304).

Из зафиксированных термоточек подтверждено как:

- контролируемое сжигание – 416 (43,2%);
- ландшафтный (природный) пожар - горение травы (стерни) – 259 (26,9%);
- техногенный пожар, горение мусора – 92 (9,6%);
- ландшафтный (природный) пожар – (лесной пожар) – 15 (1,5%);
- ландшафтный (природный) пожар – (торфяной пожар) – 2 (0,2%);

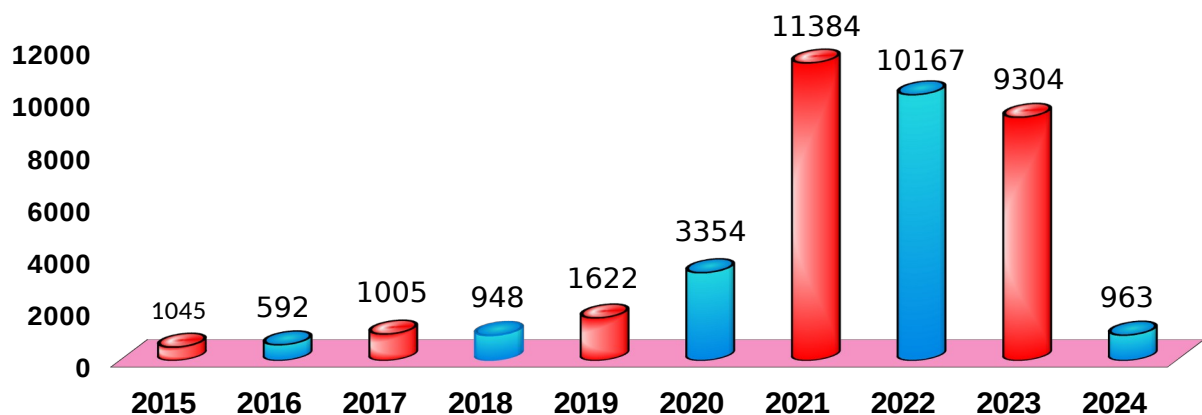
- технологический процесс – 1 (0,1%);
- трансграничная территория – 1 (0,1%);
- не подтвердилось – 177 (18,4%).

Наибольшее количество термоточек зарегистрировано на территории следующих муниципальных образований: Муромцевский МР – 76 (7,9%), Большереченский МР – 74 (7,7%), г. Омск – 63 (6,6%), Крутинский МР – 55 (5,7%), Омский МР – 52 (5,4%), Тарский МР – 51 (5,3%).

На удалении 5-ти километров от населенных пунктов зарегистрировано 789 термических точек (81,9% от всех термоточек). Наибольшее количество термоточек в 5-ти км зоне зарегистрировано в следующих муниципальных образованиях: Большереченский МР – 66 (8,4%), г. Омск – 63 (8,0%), Омский МР – 47 (6,0%), Тарский МР – 40 (5,0%), Муромцевский МР – 40 (5,0%), Марьяновский МР – 38 (4,8%), Горьковский МР – 36 (4,6%).

Все выявленные термические аномалии отрабатывались дежурной сменой ЦУКС, оперативными дежурными ЕДДС муниципальных районов, лесхозами, Главами сельских поселений и старостами населенных пунктов. Во всех муниципальных районах Регламенты отработки термических точек утверждены Постановлениями (Распоряжениями) глав муниципальных районов.

Сравнительное количество термических точек с начала пожароопасного периода за 10 лет



Прогноз развития лесопожарной обстановки в 2025 году

Параметры пожароопасного сезона и сроки его начала определяются величинами отклонений от нормы (среднемноголетних климатических значений) следующих гидрометеорологических параметров:

1. Уровень снеготопливости на начало пожароопасного периода.
2. Температура воздуха в пожароопасный период.
3. Количество и тип осадков в пожароопасный период.

Запасы воды в снежном покрове к концу февраля по территории Омской области наблюдались близкими к норме максимальных снеготопливостей. На 25-40% больше нормы отмечались запасы воды в Одесском, Ишимском, Усть-Ишимском и Седельниковском районах. Изменение величины снеготопливостей продолжится в марте - апреле.

По состоянию на 20 марта наименьшие запасы воды в снежном покрове наблюдаются меньше нормы и местами около нормы. Наименьшие запасы воды в снежном покрове отмечаются в Одесском, Ишимском, Омском, Называевском и Тюкалинском районах, наибольшие - в Тевризском и Усть-Ишимском районах.

Предварительный анализ показывает, что в связи с превышением среднемноголетних значений температур воздуха в весенне-летний период на территории Омской области существует вероятность возникновения лесных пожаров в более ранние сроки.

В соответствии с предварительным прогнозом циклических чрезвычайных ситуаций, обусловленных природной пожарной опасностью на территории Российской Федерации в 2025 году, разработанным ВНИИГО ЧС:

1. На территории Омской области начало пожароопасного сезона ожидается в сроки, близкие к среднемноголетним (15 апреля), вместе с тем, повышенная вероятность возникновения первых очагов пожаров ожидается ранее среднемноголетних сроков на 1-2 декады. Низкая степень вероятности возникновения природных пожаров ожидается в марте и октябре, средняя - в апреле, июле и августе, высокая - в мае, июне и сентябре.

2. Существует повышенная вероятность перехода огня от природных пожаров, в т.ч. палов сухой растительности, на населенные пункты и объекты экономики.

3. В период прохождения летних максимумов горимости существует повышенная вероятность ухудшения экологической обстановки и задымления населенных пунктов.

Окончательный прогноз рисков возникновения ЧС, обусловленных природной пожарной опасностью будет подготовлен ВНИИГО ЧС не позднее 10 апреля 2025 года.

Исходя из предварительного прогноза ВНИИГО ЧС, многолетних наблюдений за началом и прохождением пожароопасного сезона и анализа складывающейся обстановки, возможно следующее развитие пожарной обстановки в 2025 году:

- конец марта - с низкой вероятностью возможно возникновение первых термических аномалий и лесных пожаров на территории Омской области;
- первая-вторая декада апреля – возникновение первых термических аномалий и лесных пожаров на территории Омской области;
- май - июнь – пик горимости лесов;
- в июле – снижение горимости;
- середина июля - середина августа – единичные случаи пожаров;
- конец августа – малая горимость;
- сентябрь – возможно повышение горимости;
- конец октября - снижение горимости и прекращение пожаров.

Наибольшую опасность, связанную с крупными лесными пожарами представляют: Русско-Полянский, Полтавский, Исилькульский, Калачинский, Крутинский, Называевский, Большеуковский, Большереченский, Знаменский, Одесский, Оконешниковский, Омский, Павлоградский, Черлакский, Шербакульский, Седельниковский, Тюкалинский, Тарский, Тевризский и Усть-Ишимский муниципальные районы Омской области.

Учитывая статистические и метеорологические данные последних двух лет опасность возникновения первых термических аномалий, ожидается в первой декаде апреля на территории Большереченского, Горьковского, Знаменского, Колосовского, Крутинского, Муромцевского, Нижнеомского, Нововаршавского, Омского, Полтавского, Русско-Полянского, Саргатского, Седельниковского, Тарского, Таврического, Тюкалинского, Тевризского, Усть-Ишимского, Черлакского, а также на территории города Омска. На остальной территории Омской области – во второй декаде апреля.

В летний период источниками возгораний будут массовые выходы людей в леса (сбор ягод, грибов, покос травы) и несоблюдения при этом правил пожарной безопасности, а также умышленные поджоги леса.

Наибольшее количество лесных пожаров ожидается на территории Большереченского, Большеуковского, Колосовского, Омского, Крутинского, Называевского, Муромцевского, Тюкалинского и Тарского муниципальных районов Омской области.

Превышение значений параметров пожарной обстановки 2025 года с высокими классами пожарной опасности (4-5 классы) прогнозируются по всей территории Омской области. В первую очередь, в апреле - Исилькульский, Калачинский, Крутинский, Называевский, Одесский, Оконешниковский, Омский, Павлоградский, Полтавский, Русско-Полянский, Саргатский, Черлакский. В мае - по всей территории Омской области.

Причинами распространения природных пожаров будут являться несанкционированные сельскохозяйственные работы (сельхозпалы) и нарушения правил противопожарного режима, такие пожары характеризуются быстрым распространением, большой площадью и непродолжительностью горения, не редки умышленные поджоги леса.

На территории области, в течение всего пожароопасного периода, существует высокий риск перехода огня природных пожаров на территорию

населенных пунктов, нефте- и газопроводы, объекты энергетики, опоры ЛЭП и другие объекты.

В зону риска перехода лесных пожаров могут попасть населенные пункты, территории организаций отдыха детей и их оздоровления, территории садоводства или огородничества (Приказ Министерства региональной безопасности Омской области от 28 ноября 2024 года № 38-п «Об утверждении перечней населенных пунктов и территорий, подверженных угрозе ландшафтных (природных) пожаров в 2025 году»).

Перечень населенных пунктов Омской области, подверженных угрозе лесных пожаров и других ландшафтных (природных) пожаров:

1. Муниципальное образование городской округ город Омск;
2. Азовский немецкий национальный МР – н.п. (с. Александровка, д. Гауф);
3. Большереченский МР – н.п. (д.Добролюбовка, д.Сухокарасук, д. Куйгалы, с. Курносово, д. Михайловка, д. Секменево, с. Ингалы, д. Ростовка, д. Милено, д. Казатово, д. Кошкуль, д. Яготово, д. Ботвино, д. Уваровка, с. Чебаклы, д. Березовка, д. Яланкуль, с. Уленкуль, д. Черналы, д. Тусказань, д. Каракуль, д. Кирсановка, д. Гущино, д. Безымянная, д. Рямовка, д. Моховое озеро, д. Чистозерье, д. Трубчевка, д. Русиново, д. Черново);
4. Большеуковский МР – н.п. (с. Большие Уки, с. Аев, д. Верхние Уки, д. Уки, д. Пospelово, д. Решетино, с. Листвяги, д. Чебачиха, с. Фирстово, д. Баслы, с. Чебаклы, д. Чаунино, с. Становка, д. Коновалиха, с. Форпост, с. Белогривка, с. Чернецовка, д. Чугунлы, д. Уралы);
5. Горьковский МР– н.п. (р.п.Горьковское, д.Соснино, с. Георгиевка, д. Сосновка, с. Астыровка, п. Веселый, д.Чулино, д. Яковлевка, п. Алексеевский, д. Алексеевка, д. Северная, д. Сягаевка, д. Спасское, п. Ударный, д. Кирсаново, д. Максимовка, д. Осиповка, д. Березовка, д. Крупянка, с. Павлодаровка, д. Большое Озеро, с. Рощино, д. Вяжевка, д. Подольск, д. Николаевка, д. Чернышеевка);
6. Знаменский МР – н.п. (с. Знаменское, п. Заготзерно (Пристань), д. Киселево, д. Щербаково, с. Бутаково, д. Копейкино, д. Курманово, д.Мамешево, д. Юрлагино, д. Авяк, с. Завьялово, л. Слобода, с. Качуково, д.Усть-Тамак, д. Малая Кова, д. Максим Горький, д. Таборы, с. Новоягодное, д. Айлинка, с. Ларионовка, п. Усть-Шиш, с. Чередово, д. Александрино, д. Котовщиково, д. Никольск,с. Семеновка, д. Богочаново, д. Пушкарево, д. Солдатка, д. Якушино, с. Шухово, д. Кондрашино, д. Малобутаково, д. Липовка, д. Малочередово, д. Тузаклы);
7. Исилькульский МР- г. Исилькуль;
8. Калачинский МР – н.п. (с. Ивановка);
9. Колосовский МР – н.п. (с. Бражниково, д. Аникино, с. Колосовка, д. Трещеткино, д. Большетерехино, д. Коготово, ,д. Александровка, с. Крайчиково, д. Плахино, д. Меркутлы, с. Кутырлы, д. Чердынцево, д. Николаевка, с. Строкино, д. Новотроицк, д. Дубрава, д. Вишнево,д. Квашнино, с. Таскатлы, д. Михайловка, с. Талбакуль, д. Зеленая, с. Ламаново, д. Сафоново, д. Владимировка, с. Новологиново, д. Вороновка, с. Чапаево, д. Кабурлы, д. Мясники, д. Плотниково, с. Корсино, д. Большетерехино, д. Тоскино);

10. Кормиловский МР – н.п. (р.п. Кормиловка, д. Новая Деревня, с. Юрьево, с. Победитель, п. Рощинский, д. Кольцово, д. Круглово, д. Салтыковка, д. Богдановка);

11. Крутинский МР – н.п. (р.п. Крутинка, д. Калачики, д. Самаровка, д. Гуляй-Поле, п. Новгородцево, д. Стахановка, с. Зимино, д. Ольгино, д. Ширяево, с. Рыжково, д. Колодцы, д. Верхний Яман, с. Шипуново, д. Горькое, д. Сингуль, д. Челдак, с. Толоконцево, д. Троицк, д. Никольск, д. Моторово, с. Яман, д. Новопокровка, д. Ик, д. Красный Пахарь, с. Паново, д. Красный яр, д. Козулино, д. Камчатка, д. Усть-Китерма, д. Салтаим, д. Калугино, д. Берёзово, д. Кабанье, д. Мысы, с. Новокарасук, д. Заозерная, д. Коломенка, д. имени Максима Горького, д. Старичье, д. Усть-Логатка, д. Чагино, с. Оглухино, д. Пушкино, д. Чикишево, д. Чумановка);

12. Любинский МР – н.п. (д. Славинка);

13. Марьяновский МР – н.п. (с. Боголюбовка, д. Большая Роща, д. Зеленая Долина, п. Конезаводский, д. Алексеевка, ж.д.о.п. Алонский, д. Васильевка, д. Грибановка, д. Охровка, д. Усовка, д. Уютное, д. Чебуренки, с. Заря Свободы, д. Чапаево, п. Москаленский, н.п. отделение № 5 совхоза Российский, д. Лесногорский, д. Нейдорф, н.п. отделение №3 совхоза Российский, д. Питомник, н.п. отделение № 2 совхоза Российский, с. Орловка, д. Березовка, с. Пикетное, ж.д.о.п. Татьяновский, н.п. Татьяновский Кордон, д. Малая Степнинка, с. Новая Шараповка, д. Александровка, д. Петровка, д. Старая Шараповка, ж.д.о.п. 2857 км.);

14. Москаленский МР – н.п. (р.п. Москаленки, д. Волчанка, Федоровка, д. Северное, п. Майский, д. Николаевка, п. Пролетарский, д. Лузино, д. Харловка, д. Ясная Поляна, с. Тумановка, д. Виноградовка);

15. Муромцевский МР – н.п. (р.п. Муромцево, д. Павловка, д. Плотбище, с. Артын, д. Карташово, д. Сеткуловка, с. Бергамак, д. Кордон Бергамак, д. Кокшенево, д. Лисино, д. Окунево, д. Танатово, с. Гурово, с. Камышино-Курское, д. Камышино-Воронежское, д. Качесово, д. Моисеевка, с. Карбыза, л. Михайловка, с. Кондратьево, д. Надеждинка, д. Тармакла, с. Костино, д. Большеникольск, д. Малоникольск, д. Новорождественка, д. Сперановка, с. Курганка, д. Казанка, д. Колобово, п. Льнозавод, д. Малинкино, с. Моховой Привал, д. Захаровка, д. Копьево, с. Мыс, д. Дурново, д. Курнево, д. Черталы, с. Низовое, д. Большекрасноярка, д. Гузенево, д. Кольцовка, д. Юдинка, с. Поречье, с. Алексеевка, с. Рязаны, д. Алексеевка, д. Инцисс, д. Вятка 1, д. Игоревка, д. Караклинка, с. Ушаково, д. Любимовка, д. Самохвалово, д. Чинянино);

16. Называевский МР – н.п. (г. Называевск, д. Богодуховка, д. Кочковатка, д. Милутино, разъезд Кочковатский, ж. д. п. п. N 48, с. Большепесчанка, д. Соколовка, д. Калмацкое, д. Елизаветинка, д. Осиново, с. Путь Социализма, д. Большая Сафониha, д. Станкевичи, д. Редкое, с. Жирновка, д. Нахимовка, д. Нововоскресенка, д. Староназываевка, д. Лебедки, с. Искра, д. Ястреб, д. Майка, д. Караульное, с. Кисляки, д. Носовка, д. Тупицино, д. Ветлинка, д. Голубки, с. Князево, д. Кабаново, с. Лорис-Меликово, д. Демьяновка, д. Лебяжье, д. Дурбет, с. Мангут, д. Котино, а. Бостандык, д. Стрункино,

с. Муравьевка, д. Богословка, а. Кирей, д. Малая Сафониha, д. Черняевка, с. Покровка, д. Сырьевка, д. Гагаринка, д. Батареевка, д. Михайловка, д. Байымбет, д. Рыбье, д. Новоосиново, д. Старинка, с. Утичьe, д. Константиновка, д. Спасск, д. Драгунка, с. Черемновка, д. Фомиha, д. Лески, д. Ростовка, ж. д. о. п. 2595 км, ж.д.п.п. Ошировский);

17. Нижнеомский МР – н.п. (с. Антоновка, д. Измайловка, д. Локти, с. Новотроицк, д. Воскресенка, д. Петропавловка, д. Радищево, с. Паутовка, п. Лесной,

д. Любимовка, д. Пугачевка, д. Зенкуль, д. Локти, д. Новоивановка, д. Рождественка, с. Ситниково, д. Барышниково, д. Ачаирка, д. Зенкуль, с. Соловецкое, д. Полтавка, д. Слободка, д. Бещаул, д. Борисовка, д. Николаевка, д. Пустынное, д. Хутора, с. Хомутинка, д. Епанчино, с. Хортицы, д. Озерное, д. Удачная);

18. Оконешниковский МР – н.п. (р.п. Оконешниково, д. Михайловка);

19. Омский МР – н.п. (п. Дачный, с. Красноярка, д. Подгородка, с. Пушкино, п. Хвойный, д.п. Чернолучинский, с. Чернолучье, с. Усть-Заостровка, н.п. Усть-Заостровское лестничество, д. Прудки, с. Розовка, с. Троицкое, п. Новоомский, с. Мельничное,);

20. Полтавский МР – н.п. (д. Коконовка, д. Никополь, д. Храмовка);

21. Русско-Полянский – н.п. (д. Озерное);

22. Саргатский МР – н.п. (р.п. Саргатское, п. Заготзерно, д. Кушайлы, д. Урусово, с. Андреевка, д. Степановка, д. Черноозерье, д. Красный Путь, д. Ивановка, с. Баженово, д. Николаевка, д. Павловка, д. Новопокровка, д. Михайловка, д. Верблюжье, д. Тамбовка, с. Нижнеиртышское, с. Новотроицк, д. Куртайлы, д. Десподзиновка, д. Плоское, д. Галицино, д. Индeры, д. Алексеевка, а. Балангуль, д. Большешипицыно, д. Калачевка, д. Аксеново, д. Нижняя Бития, д. Увальная Бития, д. Интенис, д. Казырлы, д. Александровка, с. Хохлово, д. Карманово, д. Орловка, с. Щербаки, д. Калмакуль, д. Беспалово, д. Горькое, д. Шарапово);

23. Седельниковский МР – н.п. (с. Седельниково, д. Денисовка, д. Юрто-Уйск, с. Голубовка, д. Андреевка, д. Михайловка, д. Павловка, д. Хмелевка, с. Кукарка, д. Усть-Инцы, д. Сыщиково, с. Евлантьевка, д. Богдановка, д. Тамбовка, с. Бакино, д. Новоалександровка, с. Новоуйка, д. Короленка, д. Лилейка, с. Ельничное, д. Елизарово, с. Саратовка, д. Соловьевка, с. Унара, д. Богомель, с. Кейзес, д. Лебединка, с. Рагозино, д. Петропавловка);

24. Таврический МР – н.п. (р.п. Таврическое, д. Копейкино, д. Баландино, с. Любомировка);

25. Тарский МР – н.п. (г. Тара, п. Аэропорт, д. Быган, п. Пригородное Тарское Лесничество, с. Атирка, д. Гриневици, с. Имшегал, д. Князевка, п. Пихтовое, с. Большие Туралы, д. Малые Туралы, с. Васисс, д. Киксы, с. Михайловка, с. Вставское, д. Коновалово, д. Кубрино, д. Шкуново, с. Егоровка, д. Кошкуль, д. Курляно-Дубовка, д. Межевная, с. Екатерининское, д. Новоекатериновка, д. Новопокровка, с. Ермаковка, д. Новоермаковка, п. Роднички, д. Сидоровка, с. Заливино, д. Атачка, д. Бородихино, с. Коренево, д. Фрунзе, с. Ложниково, с. Кириллино, д. Михайловка, д. Чеченево, с. Литковка, д. Петровка, с. Мартюшево, с. Баженово, д. Бобровка, п. Междуречье, п. Атак,

с. Нагорное, д. Ивановка, д. Уразай, с. Орлово, д. Большие Кучки, д. Любимово, д. Лоскутово, д. Поморцево, д. Свидаерск, д. Устюгово, с. Пологрудово, п. Максима Горького, п. Пятилетка, д. Тимирка, с. Самсоново, д. Ишеево, д. Крапивка, д. Сибиляково, д. Сеитово, д. Нерпинский Кордон, д. Тимшиняково, с. Соусканово, д. Тимино, д. Усть-Тара, д. Бешметовка, д. Киргап, с. Машканка, с. Чекрушево, с. Петрово, с. Черняево, д. Кольтюгино, д. Советская Крестьянка);

26. Тевризский МР – н.п. (р.п. Тевриз, д. Кускуны, д. Полуяновка, с. Белый Яр, п. Сосновый, с. Екатериновка, д. Бичили, с. Александровка, д. Федоровка, с. Бакшеево, д. Нагорно-Аевск, д. Ташетканы, с. Бородинка, с. Ермиловка, с. Журавлевка, д. Вознесенка, д. Кайгарлы, д. Доронино, с. Иванов Мыс, д. Тайчи, с. Кип, д. Азы, д. Бродниково, д. Кипо-Кулары, д. Поддол, с. Кузнецово, с. Петелино, д. Байбы, д. Малый Тевриз, с. Петрово, д. Комаровка, д. Крутоярка, д. Малые Кулары, д. Утузы, с. Утьма, д. Тавинск, д. Ураш);

27. Тюкалинский МР – н.п. (г. Тюкалинск, с. Атрачи, д. Зотино, д. Чащино, д. Лаптево, д. Ярославка, д. Колмаково, с. Бекишево, п. Оброскино, д. Максимовка, д. Гуровка, с. Валуевка, д. Лидинка, д. Короли, д. Долгановка, д. Ивановка, д. Черноусово, с. Белоглазово, д. Георгиевка, п. Восточный, д. Приозерка, с. Малиновка, д. Залесное, д. Каспиль, д. Токорево, д. Богородск, д. Ильинка, с. Никольское, д. Орловка, д. Чистое, д. Новосолдатка, с. Нагибино, д. Глебовка, п. Октябрьский, д. Красный шар, д. Шипачи, с. Сажино, д. Карбаинов, с. Старосолдатское, д. Савинов, д. Орлово-Кукушкино, д. Сергеевка, д. Чайкино, д. Ермолино, с. Троицк, д. Островная, д. Гурково, д. Колькуль, д. Луговая, д. Соколовка, с. Хутора, с. Кабырдак, д. Оша, д. Ивано-Сергиевка, д. Городки, д. Сарыбалы, д. Кумыра, с. Коршуновка, д. Охотниково, д. Баирово, д. Большая Казанка, д. Веденино, д. Журавлевка, с. Красноусово, д. Климино, д. Федосеевка, д. Петровка, д. 2-я Пятилетка, с. Новый Кошкуль, д. Старый кошкуль, д. Первомайка, д. Новый Конкуль, д. Старый Конкуль);

28. Усть-Ишимский МР – н.п. (с. Усть-Ишим, п. Атеренки, п. Южный, д. Ашеваны, д. Малая Ашаванка, д. Тюрметяки, д. Летние, д. Фреганка, с. Большая Бича, п. Малая Бича, д. Бакшеево, д. Кайнаул, с. Большая Тава, д. Граковка, д. Малая Тава, с. Большая Тебендя, д. Хутор, п. Затон, д. Новая Деревня, с. Загваздино, д. Саургачи, п. Саургачи, д. Суя, с. Кайлы, д. Красноярка, д. Угут, д. Басаргуль, п. Кайсы, д. Вятка, с. Никольск, д. Екатериновка, с. Орехово, д. Колпаково, д. Малая Игиза, с. Паново, д. Березянка, п. Борки, п. Скородум, д. Бланка, п. Азы, с. Слободчики, д. Кушма, д. Смолино, с. Утускун, п. Аксеново, д. Красноярка, с. Ярково, д. Эбаргуль, д. Ильчебага);

29. Черлакский МР – н.п. (р.п. Черлак).

30. Щербакульский МР – д. Кокчинск, д. Яблоновка.

Перечень территорий организаций отдыха детей и их оздоровления, территорий садоводства или огородничества, подверженных угрозе лесных пожаров, расположенных на территории Омской области:

1. Исилькульский МР - Муниципальное бюджетное учреждение "Детский оздоровительный лагерь" Исилькульского муниципального района Омской области;
2. Колосовский МР- Бюджетное учреждение Омской области "Детский оздоровительный лагерь "Мечта";
3. Любинский МР - "Центр по молодежной политике, физ-ой культуре и спорту Любинского муниципального района"(ДОЛ им. П. Ильичева);
4. Марьяновский МР - Муниципальное бюджетное образовательное учреждение дополнительного образования детей Марьяновского муниципального района "Марьяновская детско-юношеская спортивная школа" (ДОЛ им. Пономаренко);
5. Москаленский МР - Муниципальное бюджетное учреждение Москаленского муниципального района Омской области "Москаленский загородный детский оздоровительный лагерь "Березка";
6. Называевский МР - Муниципальное бюджетное учреждение "Детский оздоровительный лагерь "Берёзка" Называевского муниципального района Омской области";
7. Оконешниковский МР - Муниципальное бюджетное учреждение "Оконешниковский детский оздоровительно-образовательный лагерь им. И.И. Стрельникова" Оконешниковского муниципального района Омской области;
8. Омский МР - Муниципальное бюджетное учреждение "Оздоровительный центр "Солнечная поляна" Омского муниципального района Омской области;
9. Омский МР - Бюджетное учреждение г.Омска "Детский оздоровительный лагерь имени Ю.Л. Гагарина";
10. Омский МР - Бюджетное учреждение города Омска "Детский оздоровительный лагерь"Иртышские зори";
11. Омский МР - Общество с ограниченной ответственностью "АК "Омскагрегат" (ДОЛ "Спутник");
12. Омский МР - Акционерное общество "Соцсфера" (ДОЛ им. И.И. Стрельникова);
13. Омский МР - Бюджетное учреждение города Омска "Детский оздоровительный лагерь "Дружные ребята";
14. Омский МР - Бюджетное учреждение Омской области "Спортивная школа олимпийского резерва "Динамо" (Спортивно-оздоровительный лагерь "Динамовец");
15. Омский МР - Учреждение по управлению объектами социальной сферы АО "Газпромнефть-ОМПЗ" "Соцкультбыт" (ДООЦ СТКД им. Д.М. Карбышева);
16. Омский МР- Бюджетное учреждение Омской Области "Детский оздоровительный лагерь "Березка";
17. Омский МР - Федеральное казенное учреждение "Исправительная колония N 6 Управления Федеральной службы исполнения наказаний по Омской области" (ДОЛ "Зарница");

18. Омский МР - Бюджетное учреждение города Омска "Детский оздоровительный лагерь "Юбилейный";

19. Саргатский МР - Бюджетное учреждение Омской области "Детский оздоровительный лагерь "Березовая роща";

20. Таврический МР - Бюджетное учреждение "Санаторный оздоровительный лагерь круглогодичного действия" Лесная поляна "Тарского муниципального района Омской области;

21. Тарский МР - Бюджетное учреждение "Санаторный оздоровительный лагерь круглогодичного действия" Лесная поляна" Тарского муниципального района Омской области;

22. Черлакский МР - Муниципальное бюджетное учреждение "Детский оздоровительный лагерь "Юбилейный" Черлакского муниципального района Омской области;

23. Октябрьский административный округ г. Омска - Садоводческое некоммерческое учреждение "Полет-10";

24. Октябрьский административный округ г. Омска - Садоводческое некоммерческое учреждение "Строитель-84";

25. Ленинский административный округ г. Омска - Садоводческое некоммерческое учреждение "Связист";

26. Ленинский административный округ города Омска - Садоводческое некоммерческое учреждение "Сигнал";

27. Ленинский административный округ города Омска - Садоводческое некоммерческое учреждение "Березка";

28. Ленинский административный округ города Омска - Садоводческое некоммерческое учреждение "Березка - 2";

29. Ленинский административный округ города Омска - Садоводческое некоммерческое учреждение Урожай;

30. Ленинский административный округ города Омска - Садоводческое некоммерческое учреждение "Отдых";

31. Ленинский административный округ города Омска - Садоводческое некоммерческое учреждение "Отдых-1";

32. Ленинский административный округ города Омска - Садоводческое некоммерческое учреждение "Движенец";

33. Ленинский административный округ города Омска - Садоводческое некоммерческое учреждение "Ветеран".

Прогноз развития лесопожарной обстановки на 2025 г. для приграничных территорий с выделением наиболее опасных участков границы:

С юго-западной и южной стороны Омская область граничит с Северо-Казахстанской и Павлодарской областями Республики Казахстан, в связи с чем, трансграничные пожары возможны на территории 9 районов: Черлакский, Нововаршавский, Русско-Полянский, Называевский, Исилькульский, Полтавский, Шербакульский, Одесский и Павлоградский.

Наиболее опасными участками границы являются степные участки около д. Медет и с. Джартагуль в Черлакском районе.

Выводы:

1. В 2025 году период природных пожаров прогнозируется на уровне и выше среднемультилетних показателей, а так же выше показателей 2024 года.

2. Начало лесопожарного периода прогнозируется на первую-вторую декаду апреля.

3. Высокая активность горения лесов на территории области ожидается со второй декады апреля, в мае и сентябре.

4. Учитывая статистические и метеорологические данные последних двух лет опасность возникновения первых термических аномалий, ожидается в первой декаде апреля на территории Большереченского, Горьковского, Знаменского, Колосовского, Крутинского, Муромцевского, Нижнеомского, Нововаршавского, Омского, Полтавского, Русско-Полянского, Саргатского, Седельниковского, Тарского, Таврического, Тюкалинского, Тевризского, Усть-Ишимского, Черлакского, а также на территории города Омска. На остальной территории Омской области – во второй декаде апреля.

5. Наибольшую опасность, связанную с крупными лесными пожарами представляют: Русско-Полянский, Полтавский, Исикульский, Калачинский, Крутинский, Называевский, Большеуковский, Большереченский, Знаменский, Одесский, Оконешниковский, Омский, Павлоградский, Черлакский, Шербакульский, Седельниковский, Тюкалинский, Тарский, Тевризский и Усть-Ишимский муниципальные районы Омской области.

6. Существует угроза перехода природных пожаров на населенные пункты, территории организаций отдыха детей и их оздоровления, территории садоводства или огородничества по причине проведения несанкционированных сельскохозяйственных работ (сельхозпалов) и нарушения правил противопожарного режима.

7. Вероятно ожидать возникновение приграничных и трансграничных пожаров на границе, которые приведут к разбирательствам сторон и выявлению виновников.

8. Основными источниками возгораний будут являться:

- несоблюдение правил пожарной безопасности местным населением;
- неконтролируемые сельскохозяйственные палы (сжигание прошлогодней травы и мусора);
- порывы линий электропередач.

Рекомендованные превентивные мероприятия Главному управлению МЧС России по Омской области, ФП и ТП РСЧС Омской области:

Главному управлению лесного хозяйства Омской области:

1. Организовать взаимодействие с территориальными органами федеральных органов исполнительной власти, органами исполнительной власти Омской области и организациями по выполнению Плана Омской области по организации надзорно-профилактических и оперативно-технических мероприятий по защите населенных пунктов от лесных и других ландшафтных (природных) пожаров и возможных ЧС, связанных с ними, на 2025 год (приложение №3 к протоколу КЧС Омской области от 28 ноября 2024 г. №18).

2. Организовать и обеспечить осуществление мер пожарной безопасности в лесах и тушение лесных пожаров на землях лесного фонда.

3. Организовать:

- наземное патрулирование, особенно в местах посещаемых населением;
- авиапатрулирование исходя из классов пожарной опасности;
- в лесничествах, лесхозах дежурство ответственных лиц в выходные дни;
- введение круглосуточного дежурства, при ухудшении лесопожарной обстановки, с ежедневным предоставлением отчетов о проделанной работе и планов на следующий день в оперативную дежурную смену ЦУКС ГУ МЧС России по Омской области.

4. Обеспечить готовность сил и средств для предупреждения и тушения лесных пожаров.

5. Совместно с ГУ МЧС России по Омской области и органами местного самоуправления Омской области обеспечить проведение систематической разъяснительной работы среди населения о порядке действий в условиях особого противопожарного режима, об ответственности за нарушение Правил пожарной безопасности в лесах, о соблюдении Правил пожарной безопасности в лесах, утвержденных постановлением Правительства Российской Федерации от 07.10.2020 г. № 1614 «Об утверждении Правил пожарной безопасности в лесах».

6. Обеспечить информирование населения Омской области, в том числе через средства массовой информации об ответственности за нарушение Правил пожарной безопасности в лесах, об угрозе возникновения или возникновении чрезвычайных ситуаций вследствие лесных пожаров.

7. Обеспечить:

- дежурство в лесничествах, на пунктах приема донесений о пожарах от экипажей воздушных судов в зависимости от погодных условий и повышения класса пожарной опасности;
- своевременное фиксирование момента возникновения лесных пожаров, момента их локализации и ликвидации, а также оперативную передачу указанной информации в оперативную дежурную смену ЦУКС ГУ МЧС России по Омской области, а также всем заинтересованным органам;

- участие руководителей Главного управления лесного хозяйства Омской области в селекторных совещаниях ГУ МЧС России по Омской области по уточнению обстановки.

8. Содержать в готовности противопожарный инвентарь и транспортные средства к использованию.

9. Поддерживать в готовности силы и средства для оперативного реагирования на возникновение лесных пожаров.

10. Обеспечить немедленный выезд сил и средств на все лесные пожары по первому поступающему сообщению, принятие мер по локализации и ликвидации пожаров в первые сутки.

11. Ежедневно, в сведениях о лесных пожарах, по лесничествам за сутки указывать потребность в силах и средствах по каждому пожару, принять незамедлительные меры по доставке сил и средств к месту пожара.

12. Дополнительно, при четвертом классе пожарной опасности организовать:

- наземные патрулирования с 8 до 20 ч. в местах работ, производственных объектов в лесу, в местах, посещаемых населением;

- авиапатрулирования не менее двух раз в день по каждому маршруту;

- дежурство в лесничествах в течение всего светлого времени, а также в пунктах приема донесений от экипажей патрульных самолетов и вертолетов с 9 до 20 ч.

13. Обеспечить своевременное принятие правового акта об установлении на территории Омской области ограничений пребывания граждан в лесах и въезда в них транспортных средств, проведения в лесах определенных видов работ в целях обеспечения пожарной безопасности.

Главному управлению МЧС России по Омской области:

1. Организовать постоянный мониторинг складывающейся обстановки на основе результатов космической съемки. Обратить внимание на соблюдение регламента реагирования на термические точки.

2. Обеспечить ежедневный анализ информации о термических точках на территории области с доведением до всех заинтересованных органов.

3. Обратить внимание на представление документов по каждой термической точке от оперативного дежурного ЕДДС и начальника пожарно-спасательного гарнизона, в части касающейся.

4. Обеспечить контроль за выполнением юридическими лицами, индивидуальными предпринимателями и физическими лицами требований Правил противопожарного режима в Российской Федерации, утвержденных Постановлением Правительства РФ от 16.09.2020 № 1479 «Об утверждении Правил противопожарного режима в Российской Федерации».

5. До начала пожароопасного сезона, при наличии законных оснований, провести внеплановые проверки по соблюдению требований пожарной безопасности в населенных пунктах, садоводческих, огороднических и дачных некоммерческих объединениях граждан, детских оздоровительных лагерях, на критически важных объектах и объектах экономики, граничащих с лесными насаждениями.

6. Провести детализацию прогноза по ухудшению обстановки, связанной с проведением профилактических выжиганий на землях лесного фонда и палов растительности на землях сельскохозяйственного назначения.

7. Организовать построение моделей развития природных пожаров с использованием информационных ресурсов и систем.

8. Организовать работу по информированию населения о лесопожарной обстановке в средствах массовой информации.

9. Обеспечить постоянную готовность оперативных групп ГУ МЧС России по Омской области и пожарно-спасательных гарнизонов к действиям и непрерывную связь с ними в случае выезда к месту ликвидации ЧС.

10. Организовать постоянное взаимодействие с территориальными подразделениями Росгидромета, Рослесхоза и Министерства природных ресурсов и экологии РФ с целью прогнозирования и постоянного контроля за развитием обстановки и своевременного принятия адекватных мер при ее осложнении.

11. Организовать работу по уточнению состава патрульных, патрульно-маневренных, маневренных и патрульно-контрольных групп.

Органам местного самоуправления Омской области:

1. До начала пожароопасного сезона организовать разъяснительную работу с юридическими лицами, индивидуальными предпринимателями и физическими лицами о выполнении требований Правил противопожарного режима в Российской Федерации, утвержденных Постановлением Правительства РФ от 16.09.2020 № 1479 «Об утверждении Правил противопожарного режима в Российской Федерации», а также подготовить перечень собственников (правообладателей) земель, примыкающих к лесу.

2. Со дня схода снежного покрова организовать проведение работ по очистке территорий сельских поселений от сухой травянистой растительности и другого горючего мусора, предусмотрев данные мероприятия в планах благоустройства территорий. В течение пожароопасного сезона организовать контроль за выполнением гражданами и организациями мероприятий по своевременной очистке от сгораемого мусора соответствующих территорий и соблюдению требований пожарной безопасности. По фактам выявляемых нарушений обеспечить в рамках предоставленных полномочий принятие мер, направленных на устранение данных нарушений, в том числе информирование территориальных подразделений ГУ МЧС России по Омской области.

3. Со дня схода снежного покрова организовать работу по проверке наличия и качества минерализованных полос вокруг лесных массивов и населенных пунктов, при необходимости организовать работу по их обновлению. В осенний период, до установления снежного покрова, провести работы по созданию минерализованных полос вокруг лесных массивов и населенных пунктов, подверженных переходу природных пожаров.

4. Проводить работы по профилактическим выжиганиям сухой травянистой растительности в соответствии с требованиями Правил противопожарного режима в Российской Федерации.

5. Во взаимодействии с территориальными подразделениями ГУ МЧС России по Омской области, территориальными подразделениями УМВД РФ по Омской области, отделами-лесничествами Главного управления лесного хозяйства Омской области до начала пожароопасного сезона организовать работу по уточнению состава патрульных, патрульно-маневренных, маневренных и патрульно-контрольных групп.

6. Организовать привлечение добровольцев, работников организаций для защиты населенных пунктов в случае возникновения угрозы перехода на них лесных и ландшафтных пожаров.

7. К работе по контролю за обстановкой на территории муниципальных образований привлечь старост населенных пунктов.

8. Сформировать резервы материальных и финансовых ресурсов для предупреждения и ликвидации ЧС, возникших вследствие лесных пожаров.

9. Осуществить подготовку и поддержание в готовности достаточного количества сил и средств для защиты населения и территорий от ЧС.

10. Принять меры по ограничению въезда в лесные массивы по полевым дорогам, неиспользуемым в хозяйственной и производственной деятельности (установление барьеров, заграждений и иных средств принудительного ограничения въезда).

11. Издать нормативно-правовой акт об ограничении или запрете посещения отдельных наиболее опасных участков леса.

12. Организовать проведение рейдовых мероприятий в местах массового отдыха граждан, расположения дачных и садовых участков, с целью исключения случаев нарушения правил пожарной безопасности в лесных массивах, а также несанкционированного проведения отжига травы и бытового мусора.

13. Обеспечить систематическое информирование населения об угрозе возникновения или возникновении ЧС, вызванных природными пожарами, о мерах пожарной безопасности, в том числе посредством организации и проведения собраний (сходов) населения.

14. Обеспечить готовность к проведению эвакуационных мероприятий в случае возникновения ЧС.

15. При осложнении лесопожарной обстановки, незамедлительно информировать собственников (правообладателей земель, руководителей территориальных подразделений, заинтересованных министерств и ведомств) о возможных последствиях связанных с лесными пожарами.

16. Провести подробный анализ состояния имеющихся источников наружного противопожарного водоснабжения.

17. Принять исчерпывающие меры по приведению имеющихся источников противопожарного водоснабжения в исправное состояние.

Управлению МВД России по Омской области:

1. Привести силы и средства в готовность к обеспечению действия режима ограничений пребывания граждан в лесах и въезда в них транспортных средств.

2. Во взаимодействии с территориальными подразделениями ГУ МЧС России по Омской области, отделами-лесничествами Главного управления лесного

хозяйства Омской области до начала пожароопасного сезона организовать работу по уточнению состава патрульных, патрульно-маневренных и патрульно-контрольных групп по выявлению и привлечению к ответственности лиц, виновных в возникновении лесных пожаров, лиц, допустивших нарушения правил пожарной безопасности в лесах, а также лиц, по вине которых допущены неконтролируемые выжигания сухих растительных остатков, мусора, сенокосов и пастбищ, других открытых мест на землях любых категорий.

Разработал:

Начальник отделения прогнозирования ЧС
управления гражданской обороны и защиты населения
ГУ МЧС России по Омской области
майор внутренней службы



М.А. Майер

24.03.2025 г.