



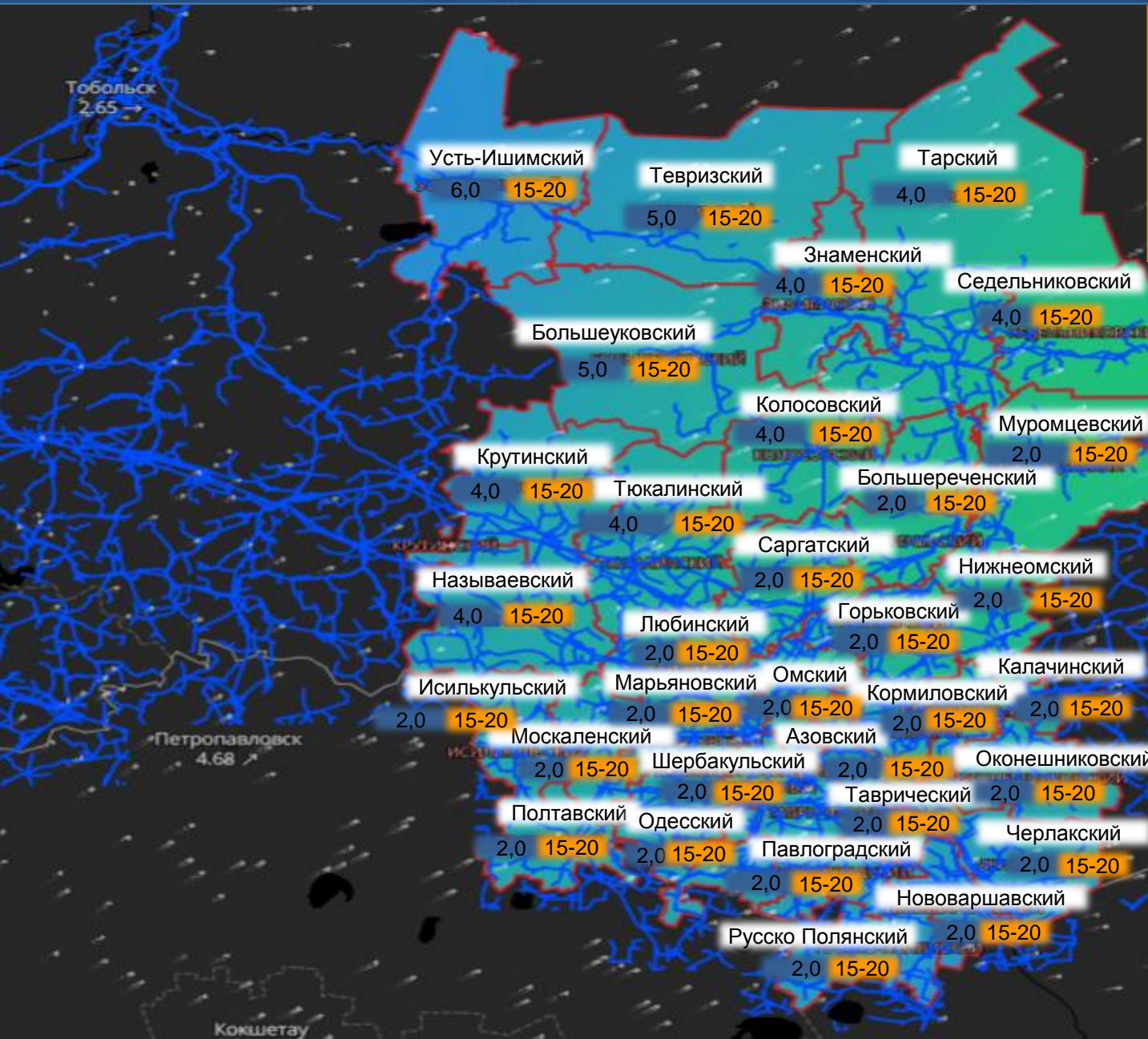
ИНФОРМАЦИОННЫЕ МАТЕРИАЛЫ ПО ПОРЫВАМ ВЕТРА НА ТЕРРИТОРИИ ОМСКОЙ ОБЛАСТИ (РИСК НАРУШЕНИЯ ЭЛЕКТРОСНАБЖЕНИЯ НА 20.06.2025 г.)



НЯ

Согласно ежедневному бюллетеню погоды
ФГБУ «Обь-Иртышское УГМС» от 19.06.2025 № 170:

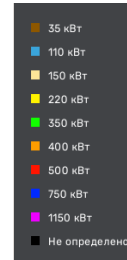
Сутки 20 июня 2025 г. в отдельных районах Омской области ожидаются порывы ветра 15-20 м/с, ночью кратковременные дожди, местами сильные, днем кратковременные дожди, грозы.



Условные обозначения

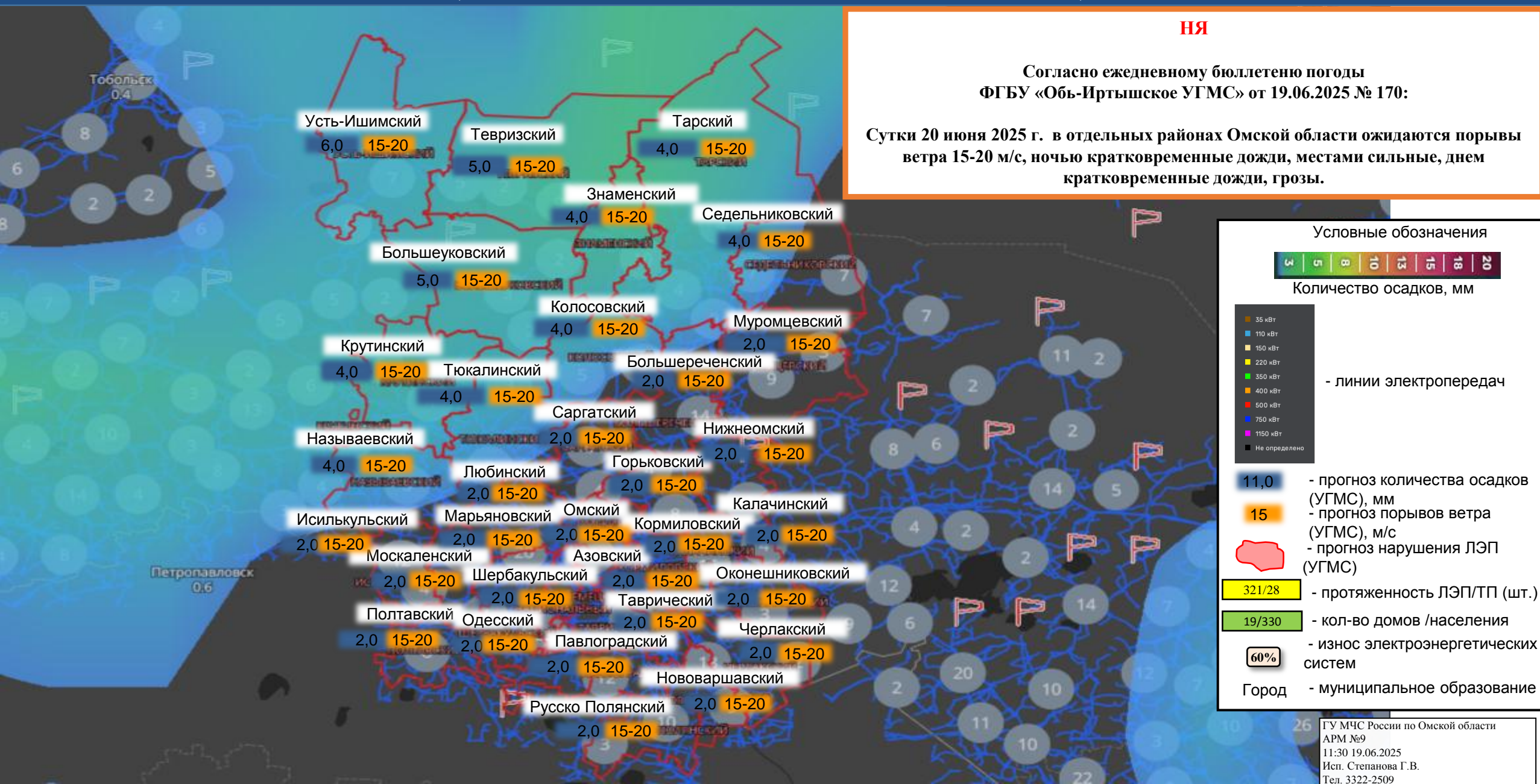


порывы ветра, м/с



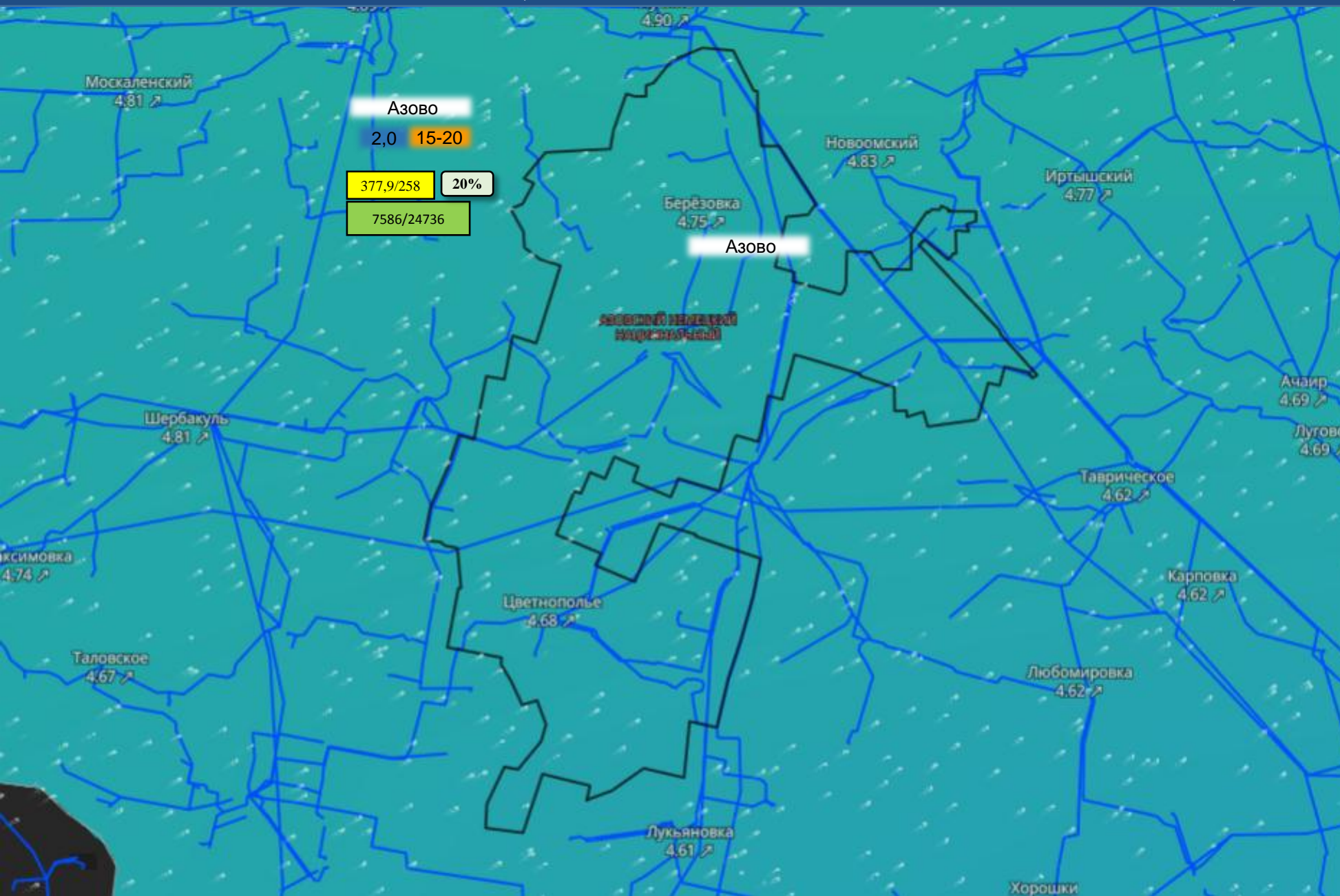
- линии электропередач

- 11,0 - прогноз количества осадков (УГМС), мм
- 15 - прогноз порывов ветра (УГМС), м/с
- прогноз нарушения ЛЭП (УГМС)
- 321/28 - протяженность ЛЭП/ТП (шт.)
- 19/330 - кол-во домов /населения
- 60% - износ электроэнергетических систем
- Город - муниципальное образование






ИНФОРМАЦИОННЫЕ МАТЕРИАЛЫ ПО ПОРЫВАМ ВЕТРА И ОСАДКАМ НА ТЕРРИТОРИИ АЗОВСКОГО МУНИЦИПАЛЬНОГО РАЙОНА (РИСК НАРУШЕНИЯ ЭЛЕКТРОСНАБЖЕНИЯ НА 20.06.2025 г.)



Условные обозначения



порывы ветра, м/с

- линии электропередач



- гарнизоны ПСЧ

11,0

- прогноз количества осадков (УГМС), мм

15

- прогноз порывов ветра (УГМС), м/с



- прогноз нарушения ЛЭП (УГМС)

321/28

- протяженность ЛЭП/ТП (шт.)

19/330

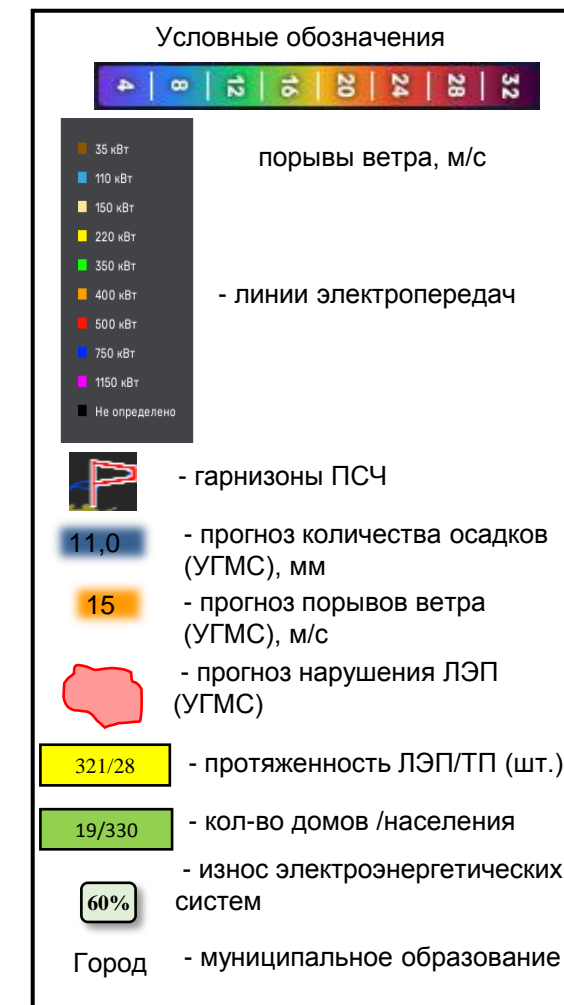
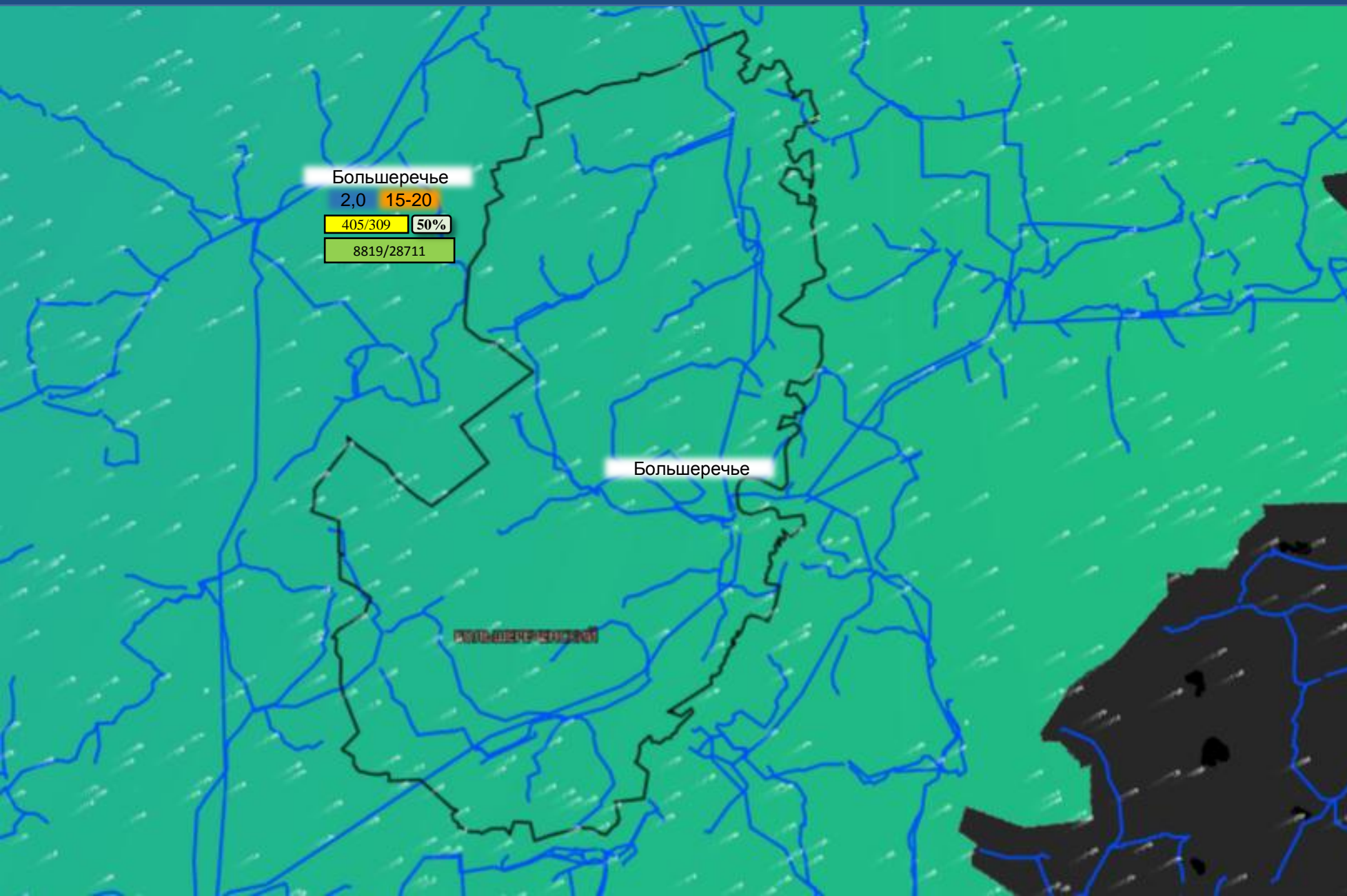
- кол-во домов /населения

60%

- износ электроэнергетических систем

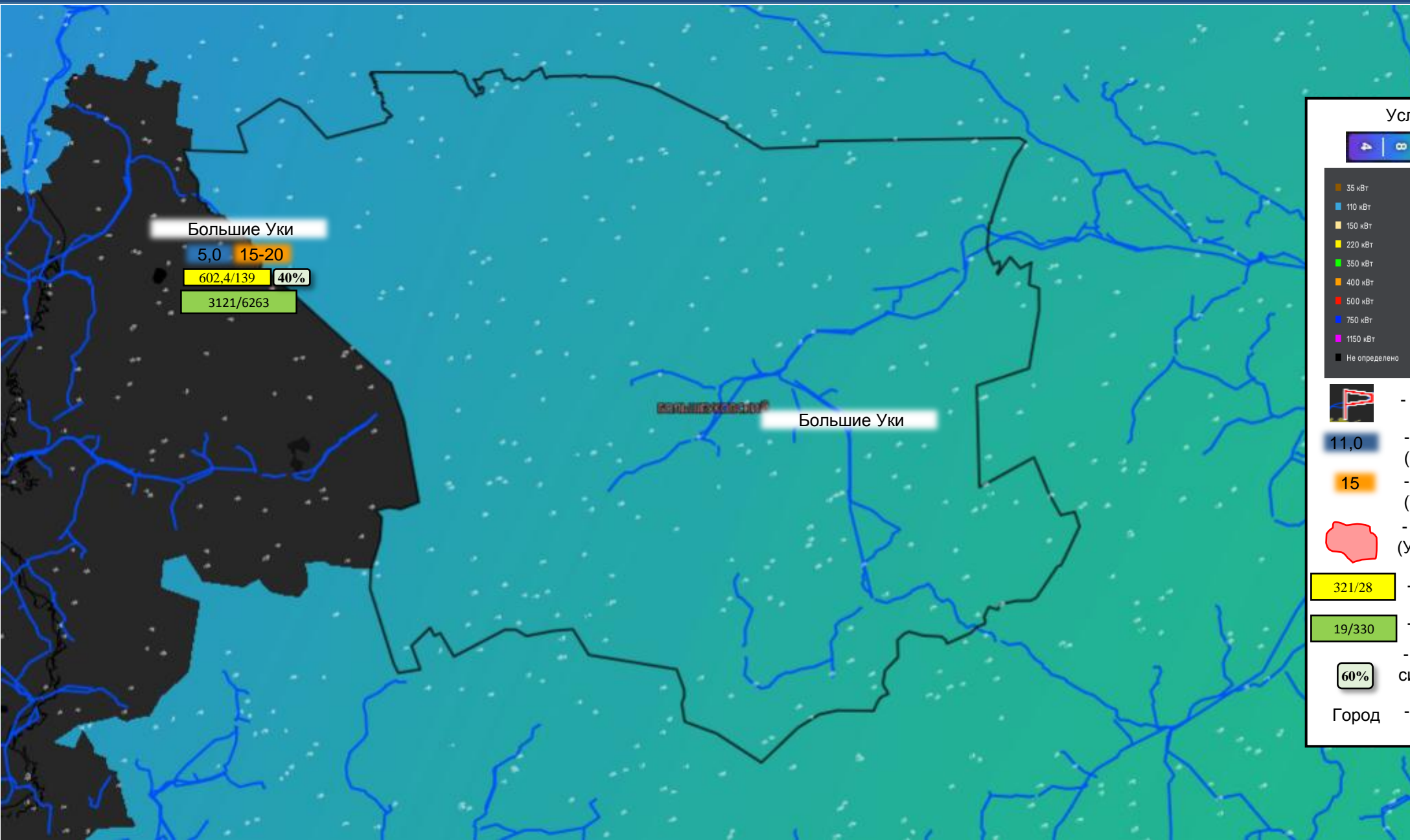
Город

- муниципальное образование







ИНФОРМАЦИОННЫЕ МАТЕРИАЛЫ ПО ПОРЫВАМ ВЕТРА И ОСАДКАМ НА ТЕРРИТОРИИ БОЛЬШЕУКОВСКОГО МУНИЦИПАЛЬНОГО РАЙОНА (РИСК НАРУШЕНИЯ ЭЛЕКТРОСНАБЖЕНИЯ НА 20.06.2025 г.)



Условные обозначения



порывы ветра, м/с



- линии электропередач



- гарнизоны ПСЧ

11,0

- прогноз количества осадков (УГМС), мм

15

- прогноз порывов ветра (УГМС), м/с



- прогноз нарушения ЛЭП (УГМС)

321/28

- протяженность ЛЭП/ТП (шт.)

19/330

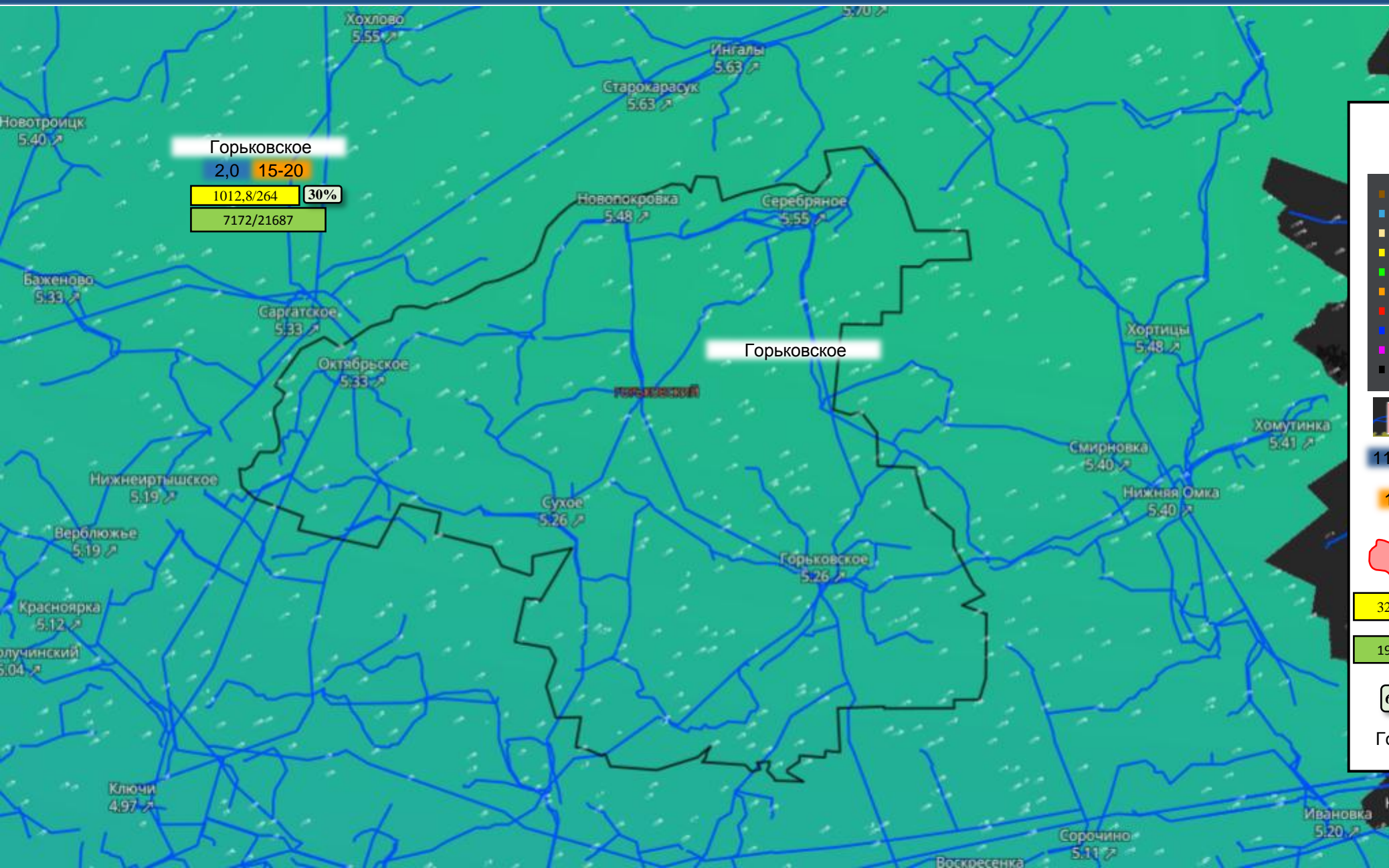
- кол-во домов /населения

60%


- износ электроэнергетических систем

Город

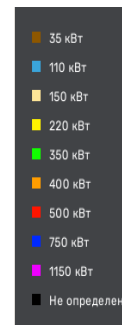
- муниципальное образование



Условные обозначения



порывы ветра, м/с



- линии электропередач



- гарнизоны ПСЧ

11,0

- прогноз количества осадков (УГМС), мм

15

- прогноз порывов ветра (УГМС), м/с



- прогноз нарушения ЛЭП (УГМС)

321/28

- протяженность ЛЭП/ТП (шт.)

19/330

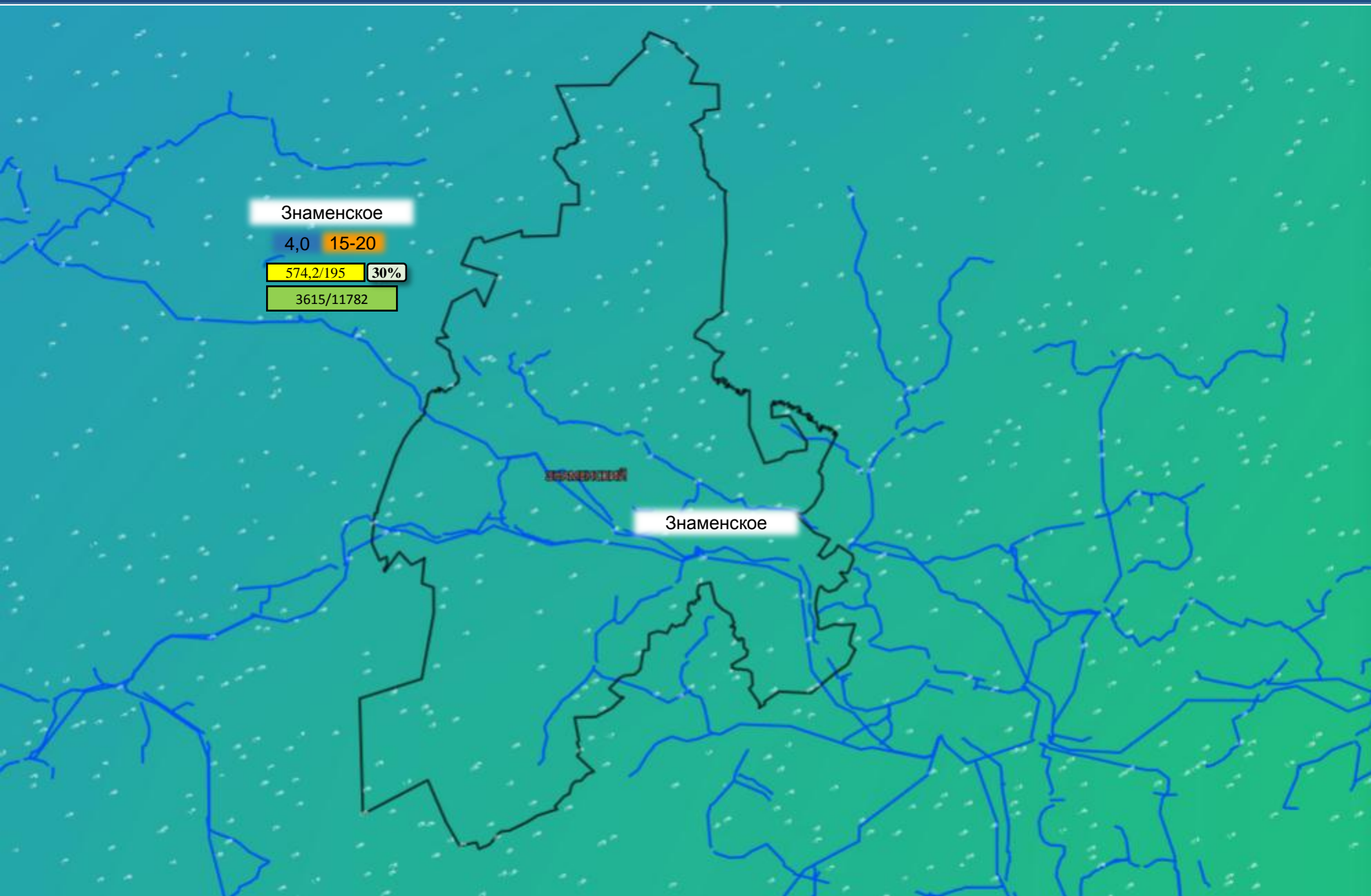
- кол-во домов /населения

60%

- износ электроэнергетических систем

Город


- муниципальное образование



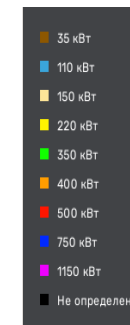
Знаменское
4,0 15-20
574,2/195 30%
3615/11782

Знаменское

Условные обозначения



порывы ветра, м/с



- линии электропередач



- гарнизоны ПСЧ

11,0

- прогноз количества осадков (УГМС), мм

15

- прогноз порывов ветра (УГМС), м/с



- прогноз нарушения ЛЭП (УГМС)

321/28

- протяженность ЛЭП/ТП (шт.)

19/330

- кол-во домов /населения

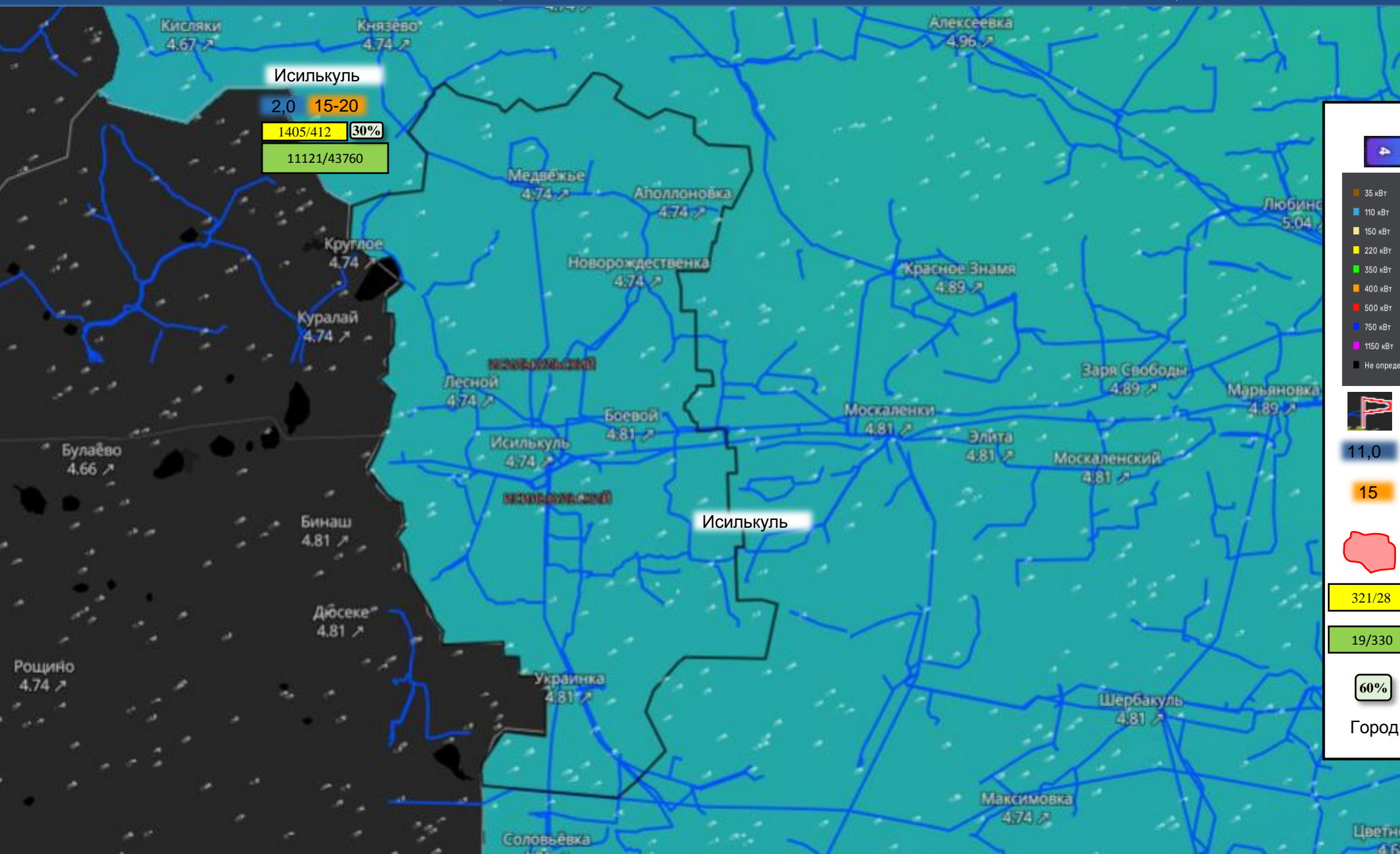
60%

- износ электроэнергетических систем

Город

- муниципальное образование

ИНФОРМАЦИОННЫЕ МАТЕРИАЛЫ ПО ПОРЫВАМ ВЕТРА И ОСАДКАМ НА ТЕРРИТОРИИ ИСИЛЬКУЛЬСКОГО МУНИЦИПАЛЬНОГО РАЙОНА (РИСК НАРУШЕНИЯ ЭЛЕКТРОСНАБЖЕНИЯ НА 20.06.2025 г.)



Условные обозначения

4 8 12 16 20 24 28 32

порывы ветра, м/с

35 кВт
110 кВт
150 кВт
220 кВт
350 кВт
400 кВт
500 кВт
750 кВт
1150 кВт
Не определено

- линии электропередач

- гарнизоны ПСЧ

11,0 - прогноз количества осадков (УГМС), мм

15 - прогноз порывов ветра (УГМС), м/с

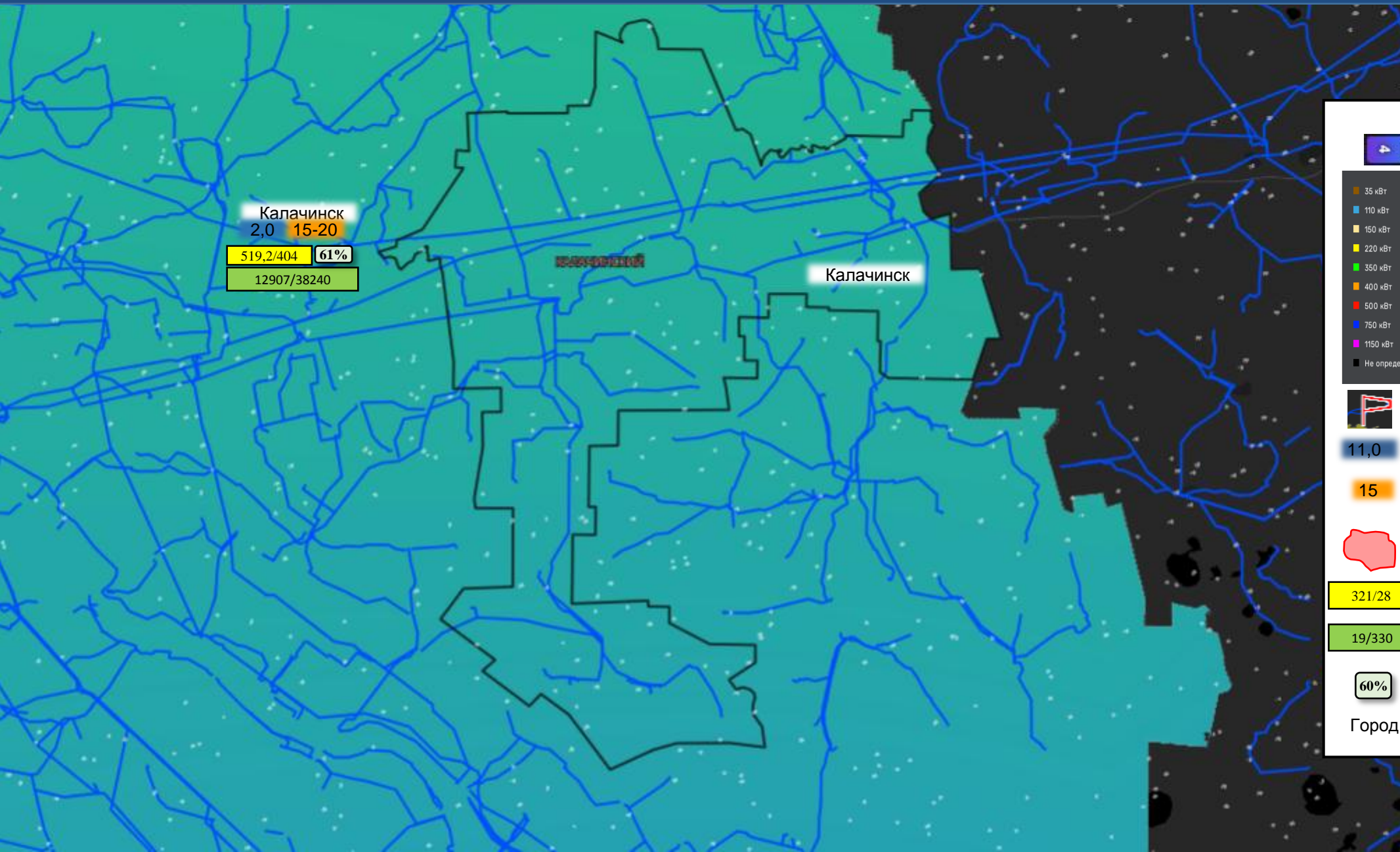
- прогноз нарушения ЛЭП (УГМС)

321/28 - протяженность ЛЭП/ТП (шт.)

19/330 - кол-во домов /населения


60% - износ электроэнергетических систем

Город - муниципальное образование



Калачинск
2,0 15-20
519,2/404 61%
12907/38240

Условные обозначения



порывы ветра, м/с

- линии электропередач



- гарнизоны ПСЧ

11,0

- прогноз количества осадков (УГМС), мм

15

- прогноз порывов ветра (УГМС), м/с



- прогноз нарушения ЛЭП (УГМС)

321/28

- протяженность ЛЭП/ТП (шт.)

19/330

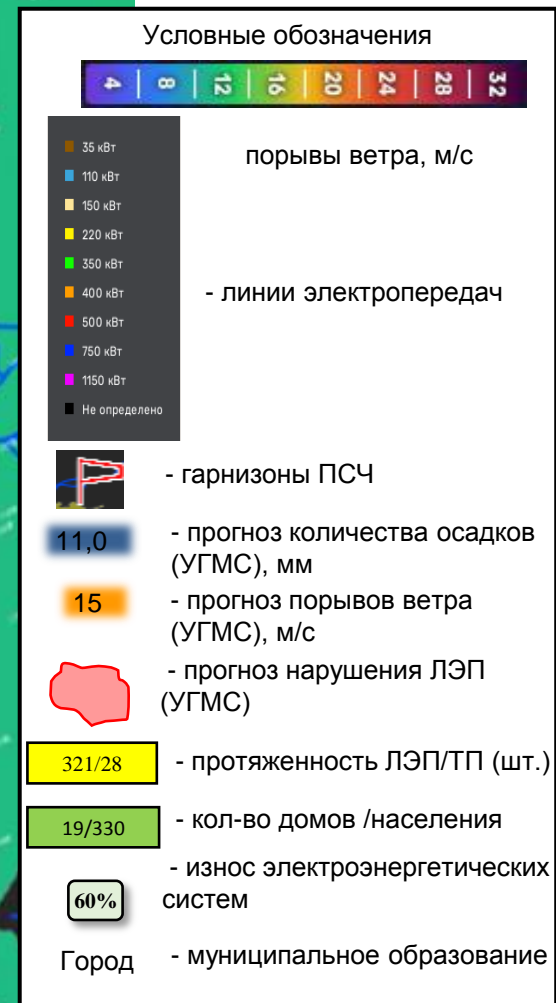
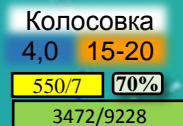
- кол-во домов /населения

60%

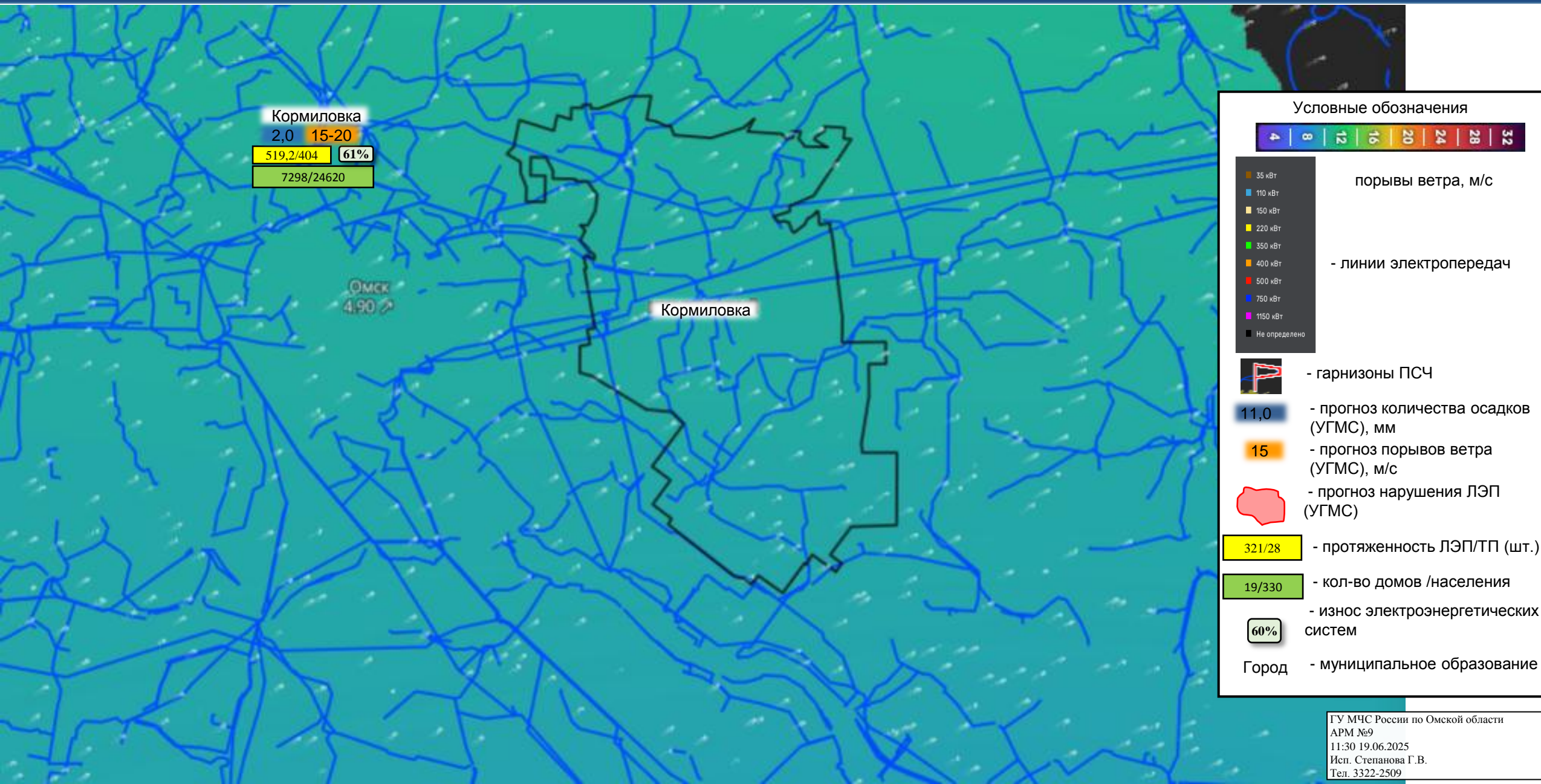
- износ электроэнергетических систем

Город

- муниципальное образование

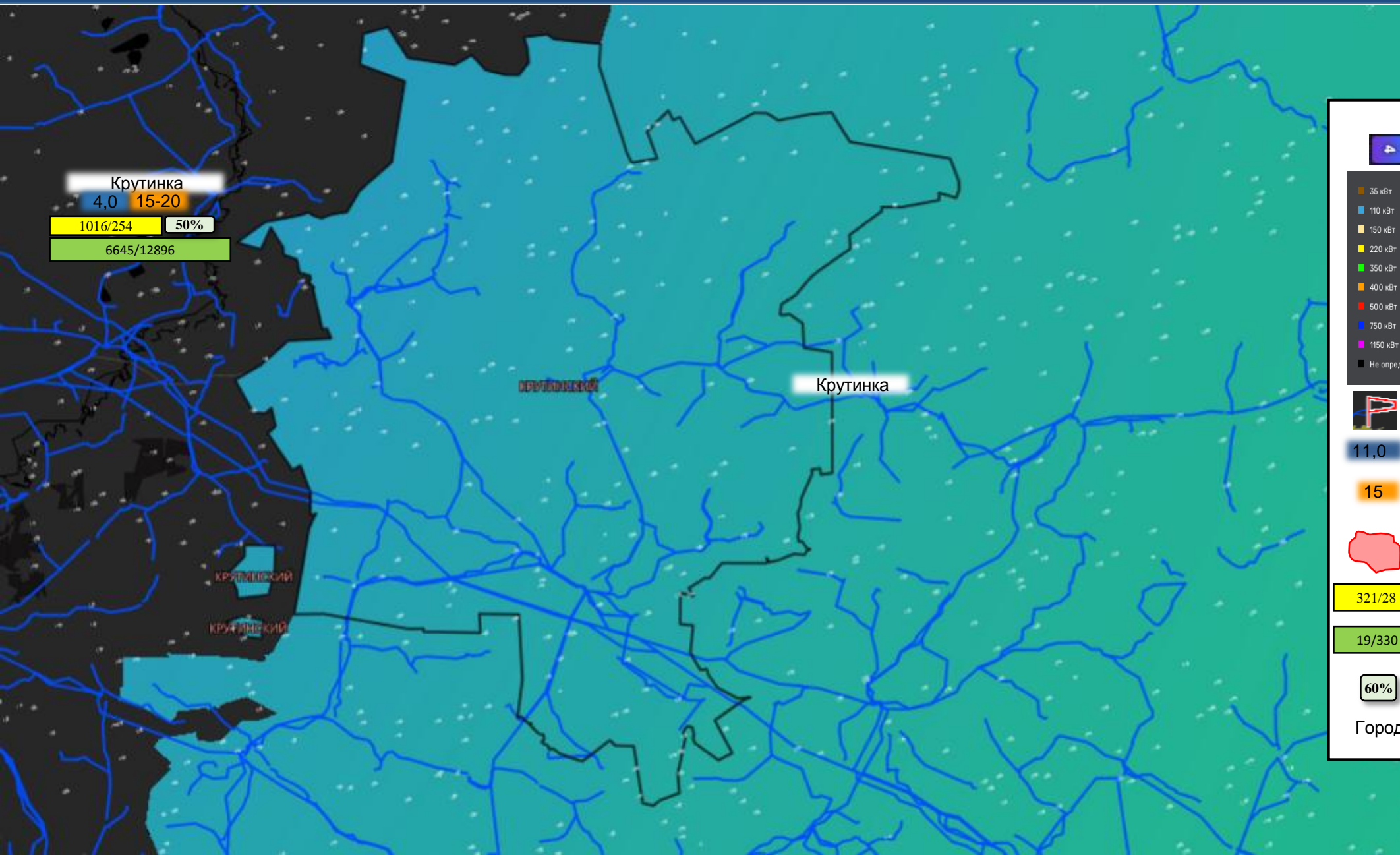


ГУ МЧС России по Омской области
АРМ №9
11:30 19.06.2025
Исп. Степанова Г.В.
Тел. 3322-2509






ИНФОРМАЦИОННЫЕ МАТЕРИАЛЫ ПО ПОРЫВАМ ВЕТРА И ОСАДКАМ НА ТЕРРИТОРИИ КРУТИНСКОГО МУНИЦИПАЛЬНОГО РАЙОНА (РИСК НАРУШЕНИЯ ЭЛЕКТРОСНАБЖЕНИЯ НА 20.06.2025 г.)

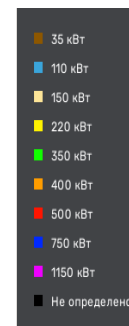


Крутинка
4,0 15-20
1016/254 50%
6645/12896

Условные обозначения



порывы ветра, м/с



- линии электропередач



- гарнизоны ПСЧ

11,0

- прогноз количества осадков (УГМС), мм

15

- прогноз порывов ветра (УГМС), м/с



- прогноз нарушения ЛЭП (УГМС)

321/28

- протяженность ЛЭП/ТП (шт.)

19/330

- кол-во домов /населения

60%

- износ электроэнергетических систем

Город

- муниципальное образование

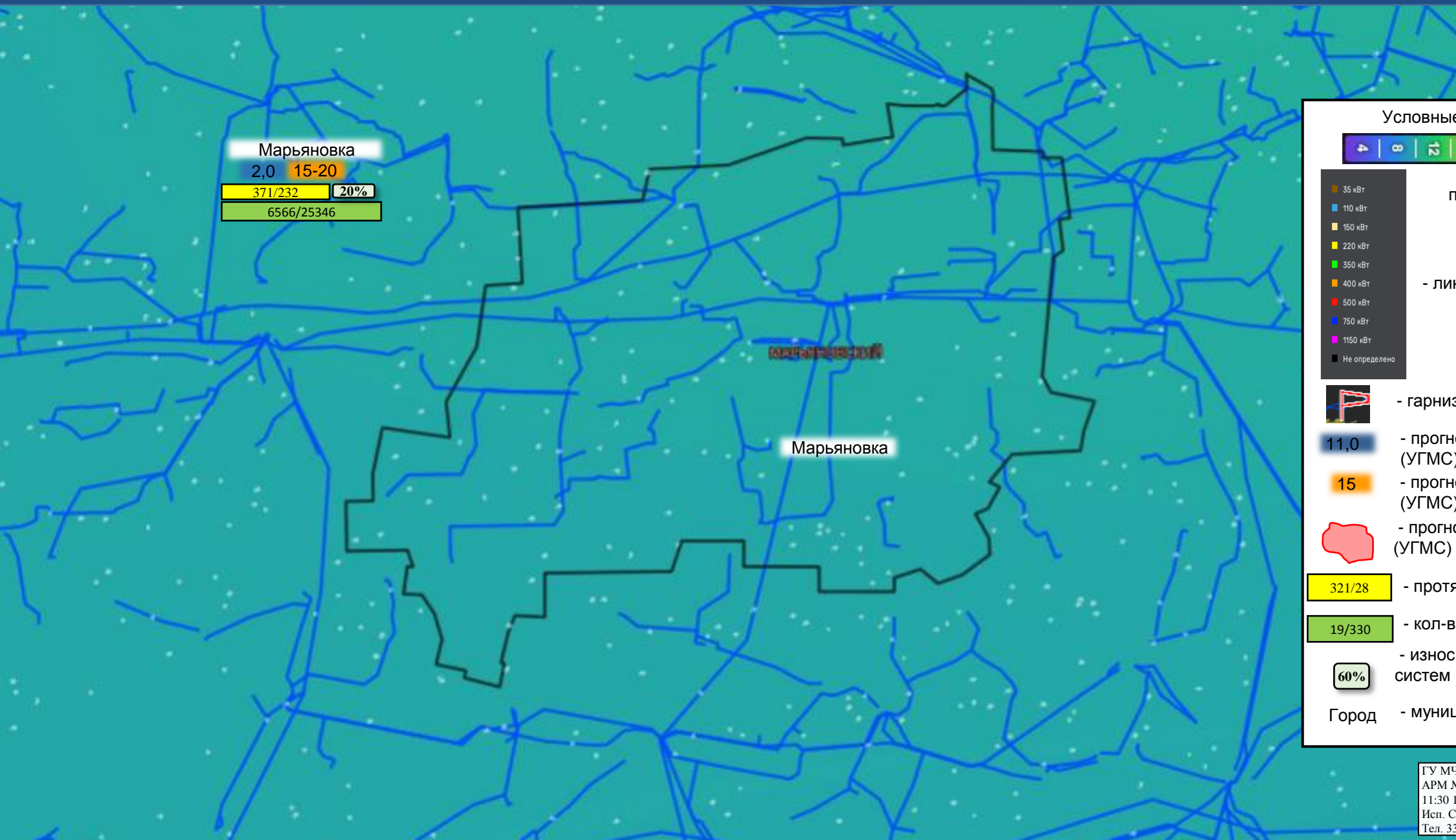


ИНФОРМАЦИОННЫЕ МАТЕРИАЛЫ ПО ПОРЫВАМ ВЕТРА И ОСАДКАМ НА ТЕРРИТОРИИ ЛЮБИНСКОГО МУНИЦИПАЛЬНОГО РАЙОНА (РИСК НАРУШЕНИЯ ЭЛЕКТРОСНАБЖЕНИЯ НА 20.06.2025 г.)






ИНФОРМАЦИОННЫЕ МАТЕРИАЛЫ ПО ПОРЫВАМ ВЕТРА И ОСАДКАМ НА ТЕРРИТОРИИ МАРЬЯНОВСКОГО МУНИЦИПАЛЬНОГО РАЙОНА (РИСК НАРУШЕНИЯ ЭЛЕКТРОСНАБЖЕНИЯ НА 20.06.2025 г.)

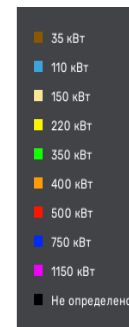


Марьяновка
2,0 15-20
371/232 20%
6566/25346

Условные обозначения



порывы ветра, м/с



- линии электропередач



- гарнизоны ПСЧ

11,0

- прогноз количества осадков (УГМС), мм

15

- прогноз порывов ветра (УГМС), м/с



- прогноз нарушения ЛЭП (УГМС)

321/28

- протяженность ЛЭП/ТП (шт.)

19/330

- кол-во домов /населения

60%

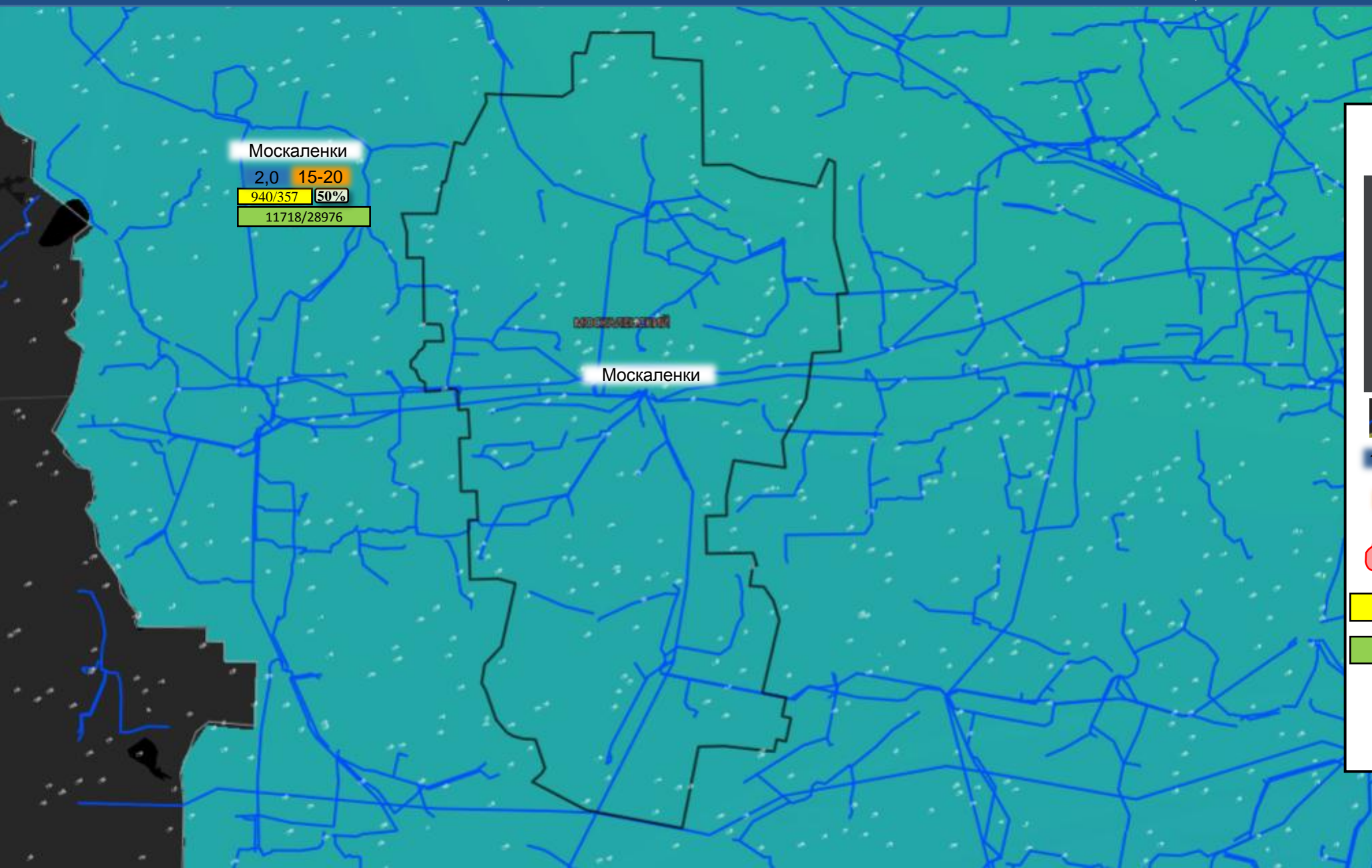
- износ электроэнергетических систем

Город

- муниципальное образование



ИНФОРМАЦИОННЫЕ МАТЕРИАЛЫ ПО ПОРЫВАМ ВЕТРА И ОСАДКАМ НА ТЕРРИТОРИИ МОСКАЛЕНСКОГО МУНИЦИПАЛЬНОГО РАЙОНА (РИСК НАРУШЕНИЯ ЭЛЕКТРОСНАБЖЕНИЯ НА 20.06.2025 г.)



Москаленки


2,0 15-20

940/357 50%

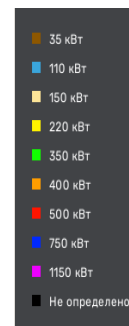
11718/28976

Москаленки

Условные обозначения



порывы ветра, м/с



- линии электропередач



- гарнизоны ПСЧ

11,0

- прогноз количества осадков (УГМС), мм

15

- прогноз порывов ветра (УГМС), м/с



- прогноз нарушения ЛЭП (УГМС)

321/28

- протяженность ЛЭП/ТП (шт.)

19/330

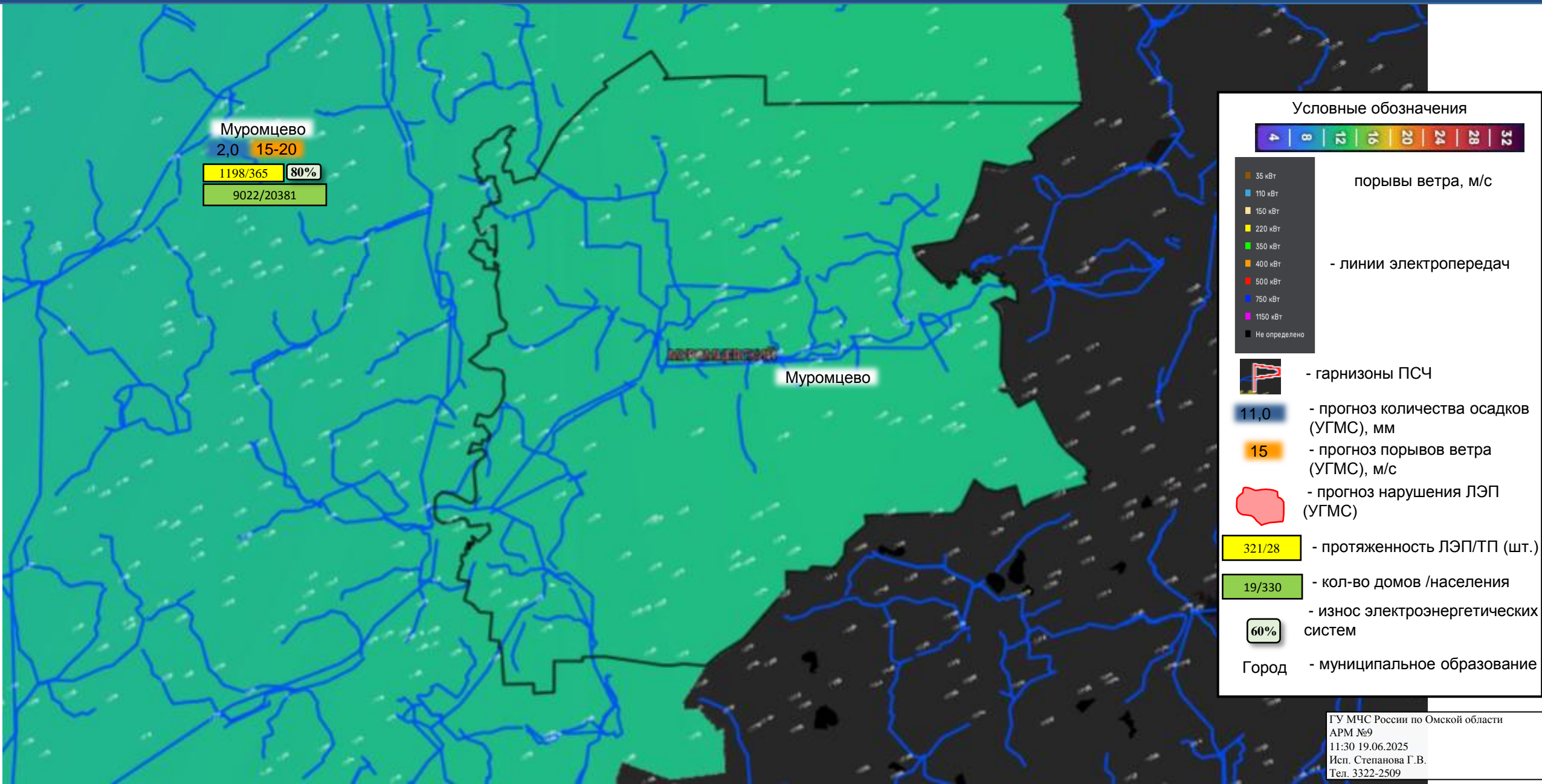

- кол-во домов /населения

60%


- износ электроэнергетических систем

Город

- муниципальное образование



Условные обозначения



порывы ветра, м/с


- линии электропередач



- гарнизоны ПСЧ

11,0 - прогноз количества осадков (УГМС), мм

15 - прогноз порывов ветра
(УГМС), м/с

 - прогноз нарушения ЛЭП (УГМС)

321/28 - протяженность ЛЭП/ТП (шт.)

19/330 - кол-во домов /населения

60% - износ электроэнергетических систем

Город - муниципальное образование

ГУ МЧС России по Омской области
АРМ №9
11:30 19.06.2025
Исп. Степанова Г.В.
Тел. 3322-2509




ИНФОРМАЦИОННЫЕ МАТЕРИАЛЫ ПО ПОРЫВАМ ВЕТРА И ОСАДКАМ НА ТЕРРИТОРИИ НАЗЫВАЕВСКОГО МУНИЦИПАЛЬНОГО РАЙОНА (РИСК НАРУШЕНИЯ ЭЛЕКТРОСНАБЖЕНИЯ НА 20.06.2025 г.)



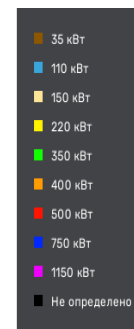
Называетск
4,0 15-20
1399,9/279 21,47%
6251/18717

Называетск

Условные обозначения



порывы ветра, м/с



- линии электропередач



- гарнизоны ПСЧ

11,0

- прогноз количества осадков (УГМС), мм

15

- прогноз порывов ветра (УГМС), м/с



- прогноз нарушения ЛЭП (УГМС)

321/28

- протяженность ЛЭП/ТП (шт.)

19/330

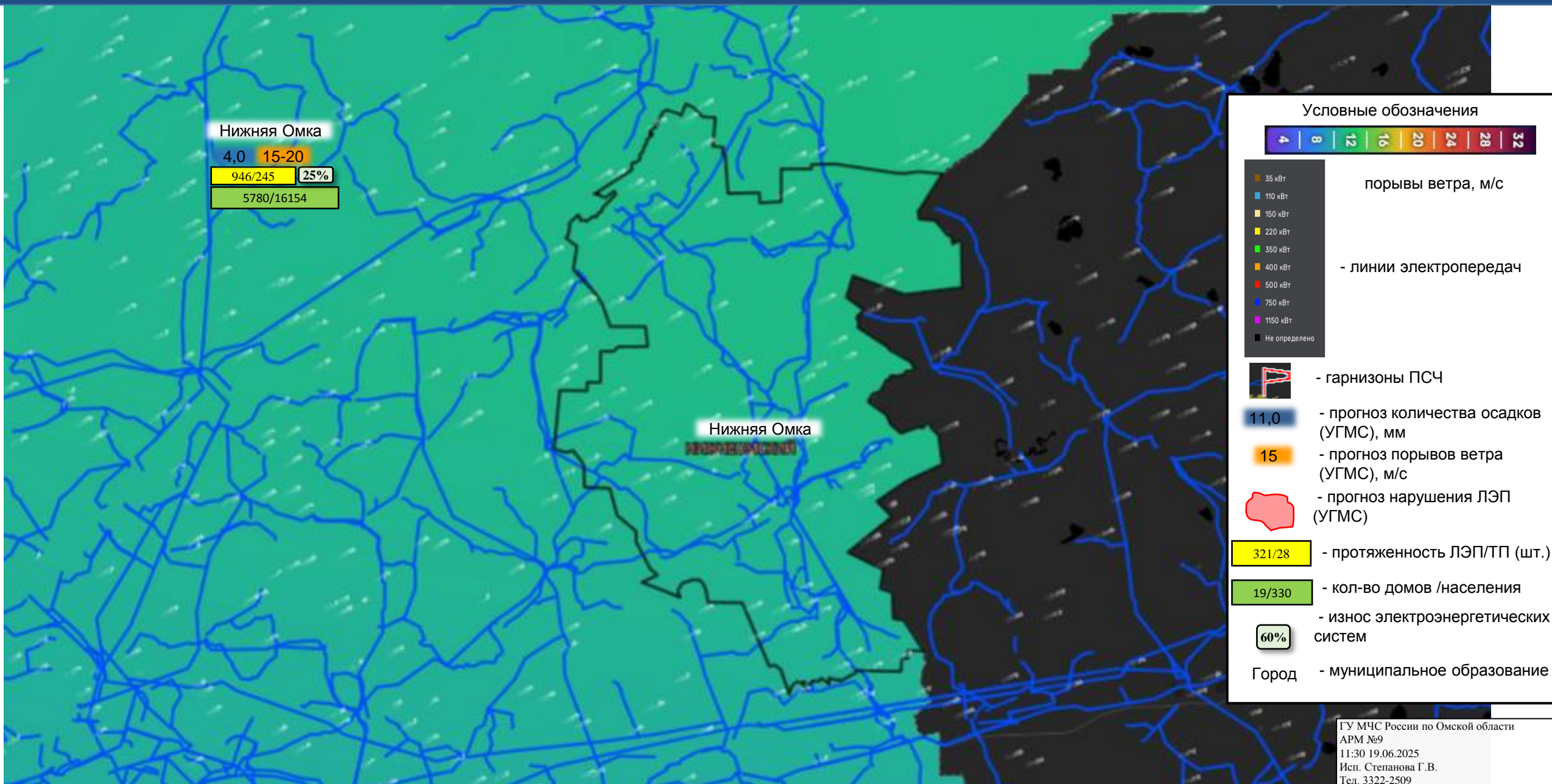
- кол-во домов /населения

60%

- износ электроэнергетических систем

Город

- муниципальное образование





Условные обозначения

4	8	12	16	20	24	28	32
---	---	----	----	----	----	----	----

порывы ветра, м/с

35 кВт
110 кВт
150 кВт
220 кВт
350 кВт
400 кВт
500 кВт
750 кВт
1150 кВт
Не определено

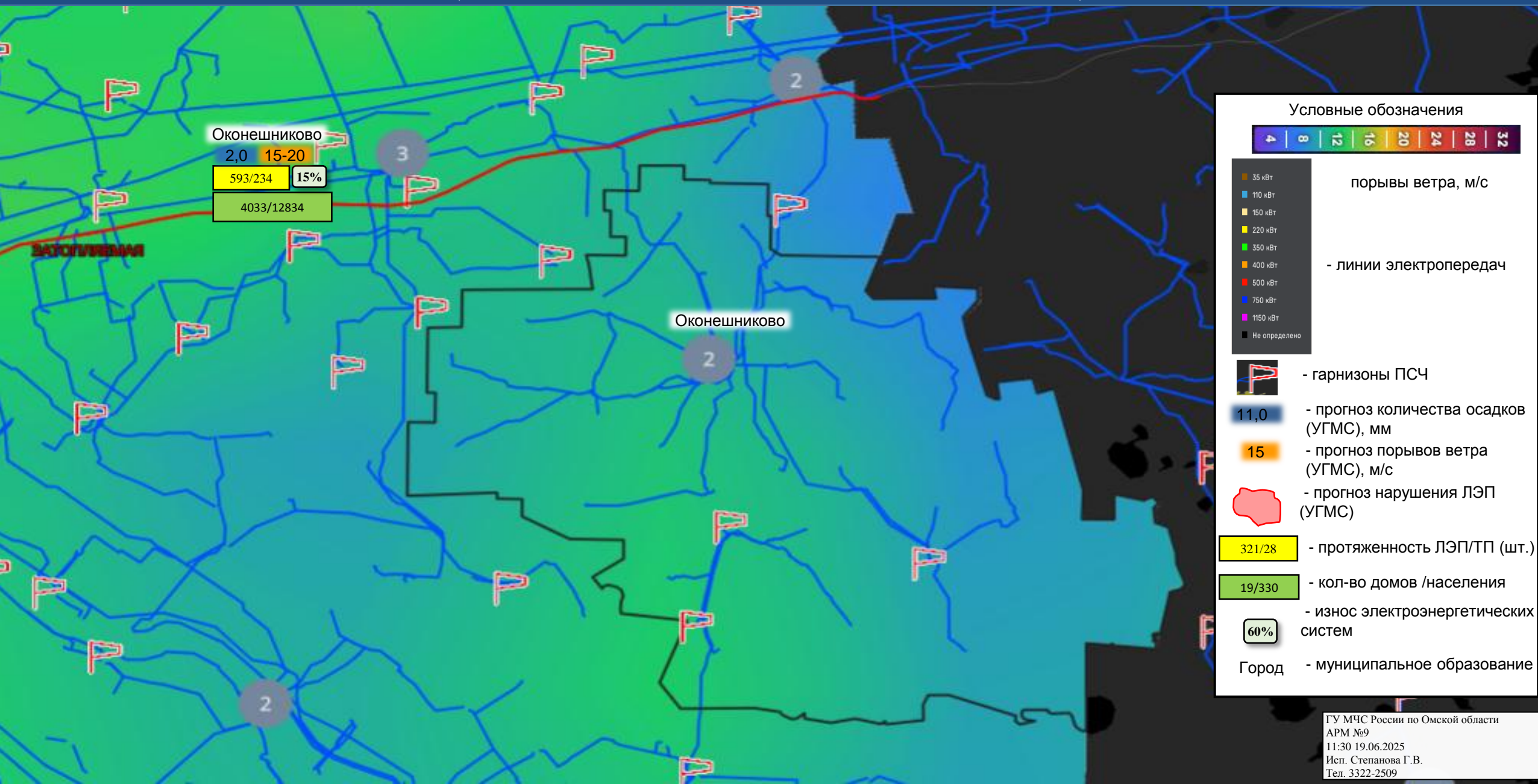
- линии электропередач

	- гарнизоны ПСЧ
11,0	- прогноз количества осадков (УГМС), мм
15	- прогноз порывов ветра (УГМС), м/с
	- прогноз нарушения ЛЭП (УГМС)
321/28	- протяженность ЛЭП/ТП (шт.)
19/330	- кол-во домов /населения
60%	- износ электроэнергетических систем
Город	- муниципальное образование



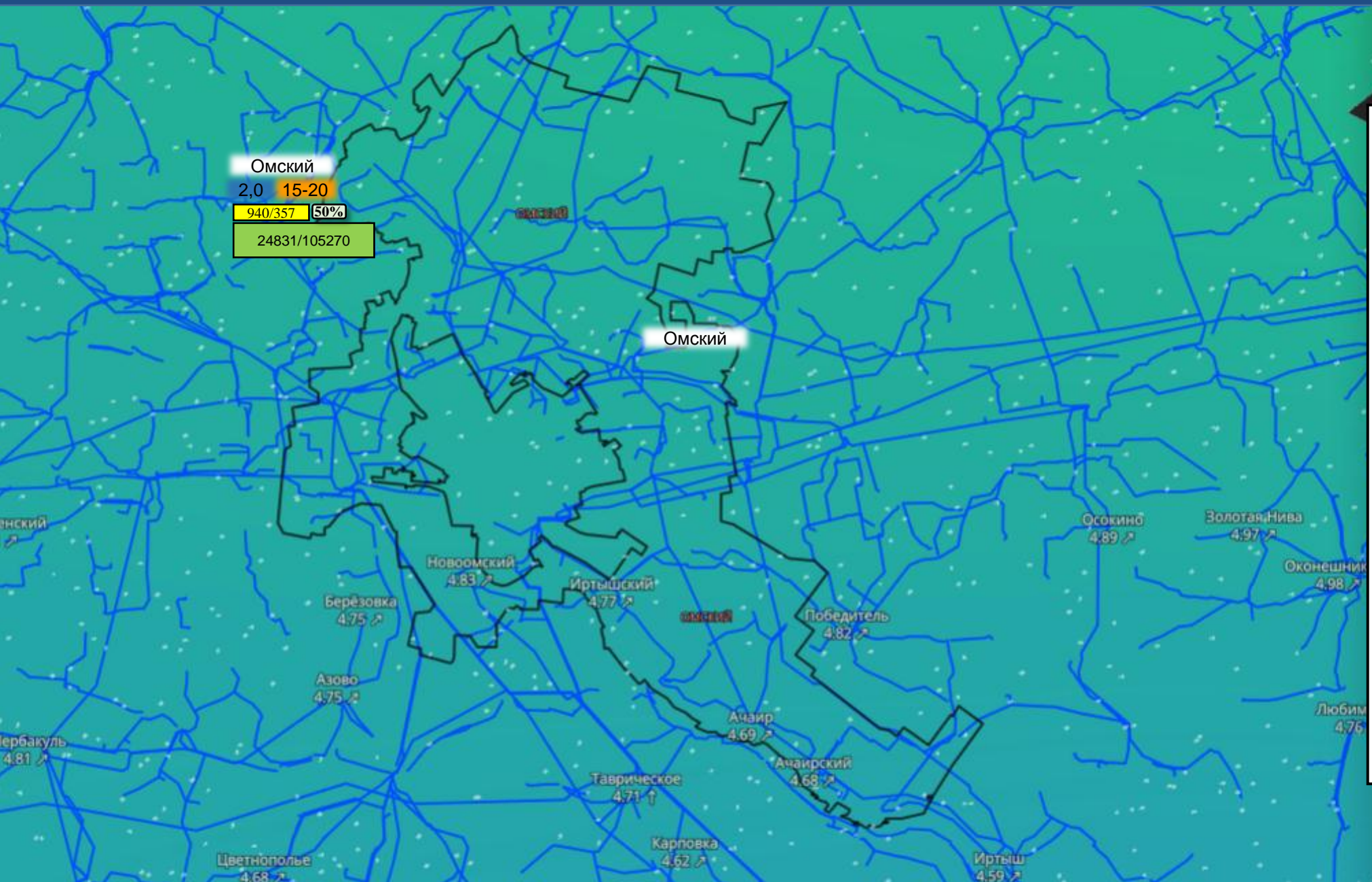
ИНФОРМАЦИОННЫЕ МАТЕРИАЛЫ ПО ПОРЫВАМ ВЕТРА И ОСАДКАМ НА ТЕРРИТОРИИ ОДЕССКОГО МУНИЦИПАЛЬНОГО РАЙОНА (РИСК НАРУШЕНИЯ ЭЛЕКТРОСНАБЖЕНИЯ НА 20.06.2025 г.)








ИНФОРМАЦИОННЫЕ МАТЕРИАЛЫ ПО ТЕМПЕРАТУРЕ ВОЗДУХА НА ТЕРРИТОРИИ ОМСКОГО МУНИЦИПАЛЬНОГО РАЙОНА (РИСК НАРУШЕНИЯ ЭЛЕКТРОСНАБЖЕНИЯ НА 20.06.2025 г.)




Омский
2,0 15-20
940/357 50%
24831/105270

Условные обозначения



порывы ветра, м/с



- линии электропередач



- гарнизоны ПСЧ

11,0

- прогноз количества осадков (УГМС), мм

15

- прогноз порывов ветра (УГМС), м/с



- прогноз нарушения ЛЭП (УГМС)

321/28

- протяженность ЛЭП/ТП (шт.)

19/330

- кол-во домов /населения

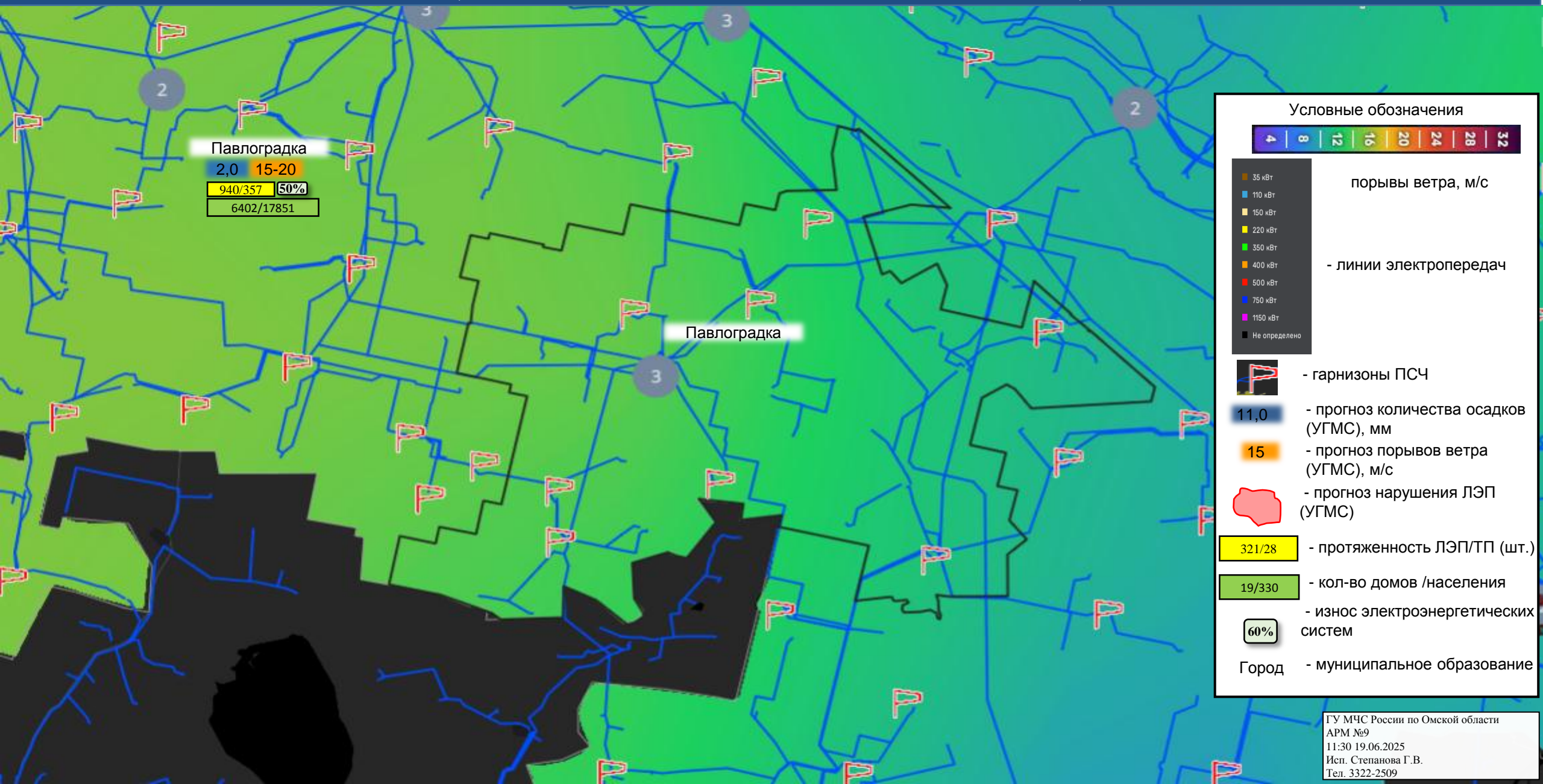
60%

- износ электроэнергетических систем

Город

- муниципальное образование

ГУ МЧС России по Омской области
АРМ №9
11:30 19.06.2025
Исп. Степанова Г.В.
Тел. 3322-2509



Павлоградка

2,0 15-20

940/357 50%

6402/17851

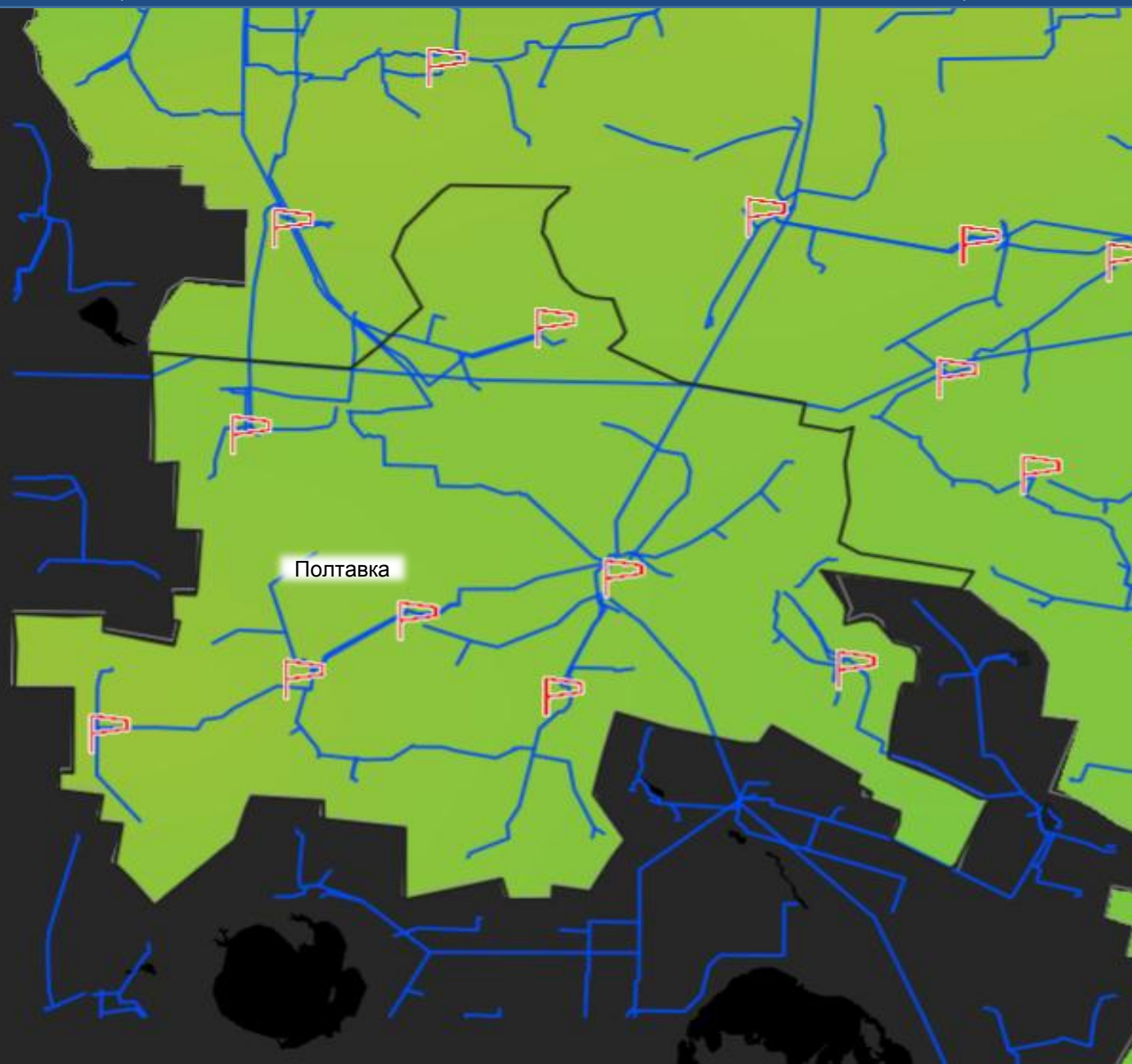
Павлоградка



ИНФОРМАЦИОННЫЕ МАТЕРИАЛЫ ПО ПОРЫВАМ ВЕТРА И ОСАДКАМ НА ТЕРРИТОРИИ ПОЛТАВСКОГО МУНИЦИПАЛЬНОГО РАЙОНА (РИСК НАРУШЕНИЯ ЭЛЕКТРОСНАБЖЕНИЯ НА 20.06.2025 г.)



Полтавка
2,0 15-20
587/280 30%
7531/19870



Условные обозначения

4 8 12 16 20 24 28 32

порывы ветра, м/с

- линии электропередач

35 кВт
110 кВт
150 кВт
220 кВт
350 кВт
400 кВт
500 кВт
750 кВт
1150 кВт
Не определено

Р - гарнизоны ПСЧ

11,0 - прогноз количества осадков (УГМС), мм

15 - прогноз порывов ветра (УГМС), м/с

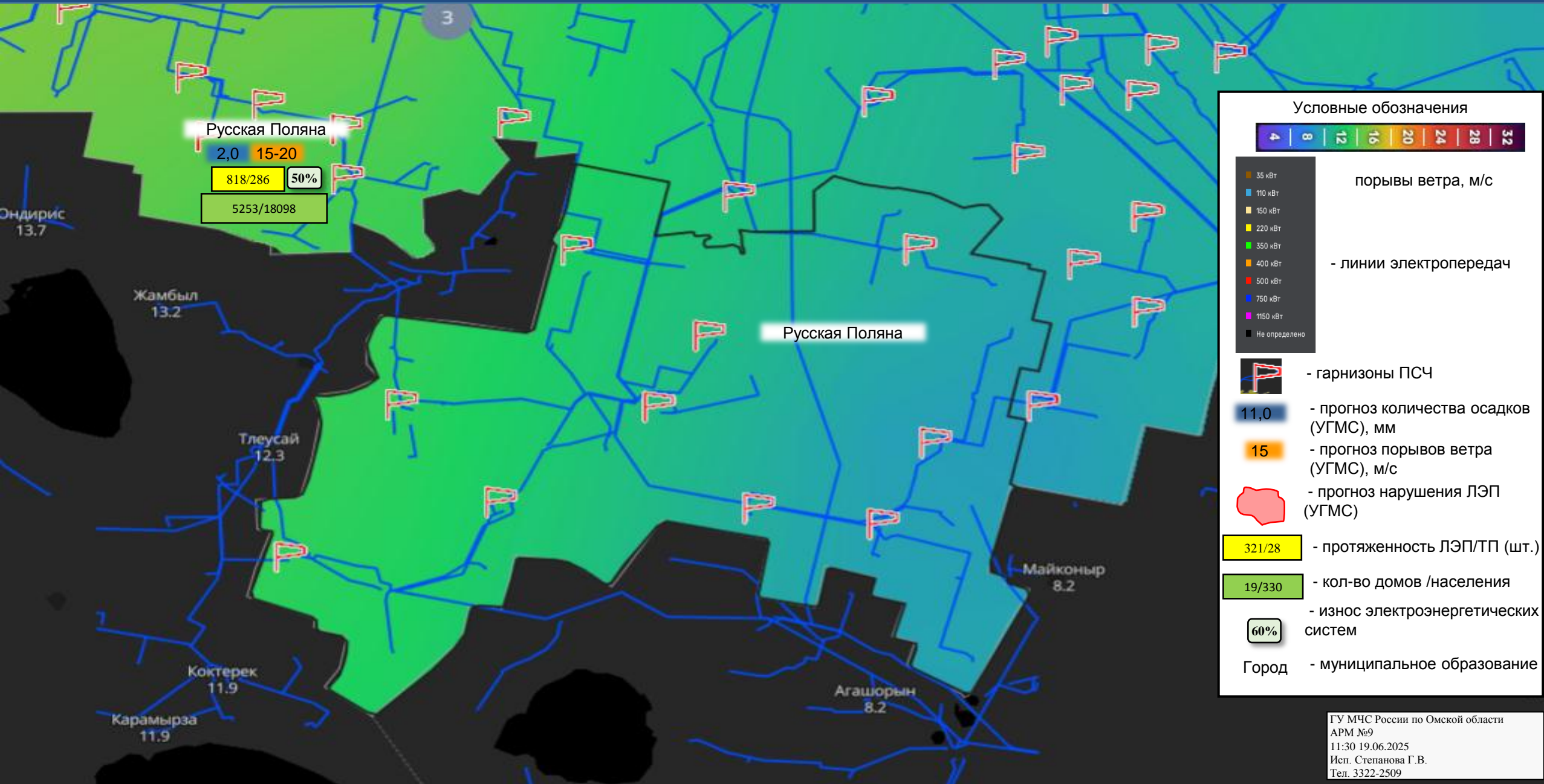
- прогноз нарушения ЛЭП (УГМС)

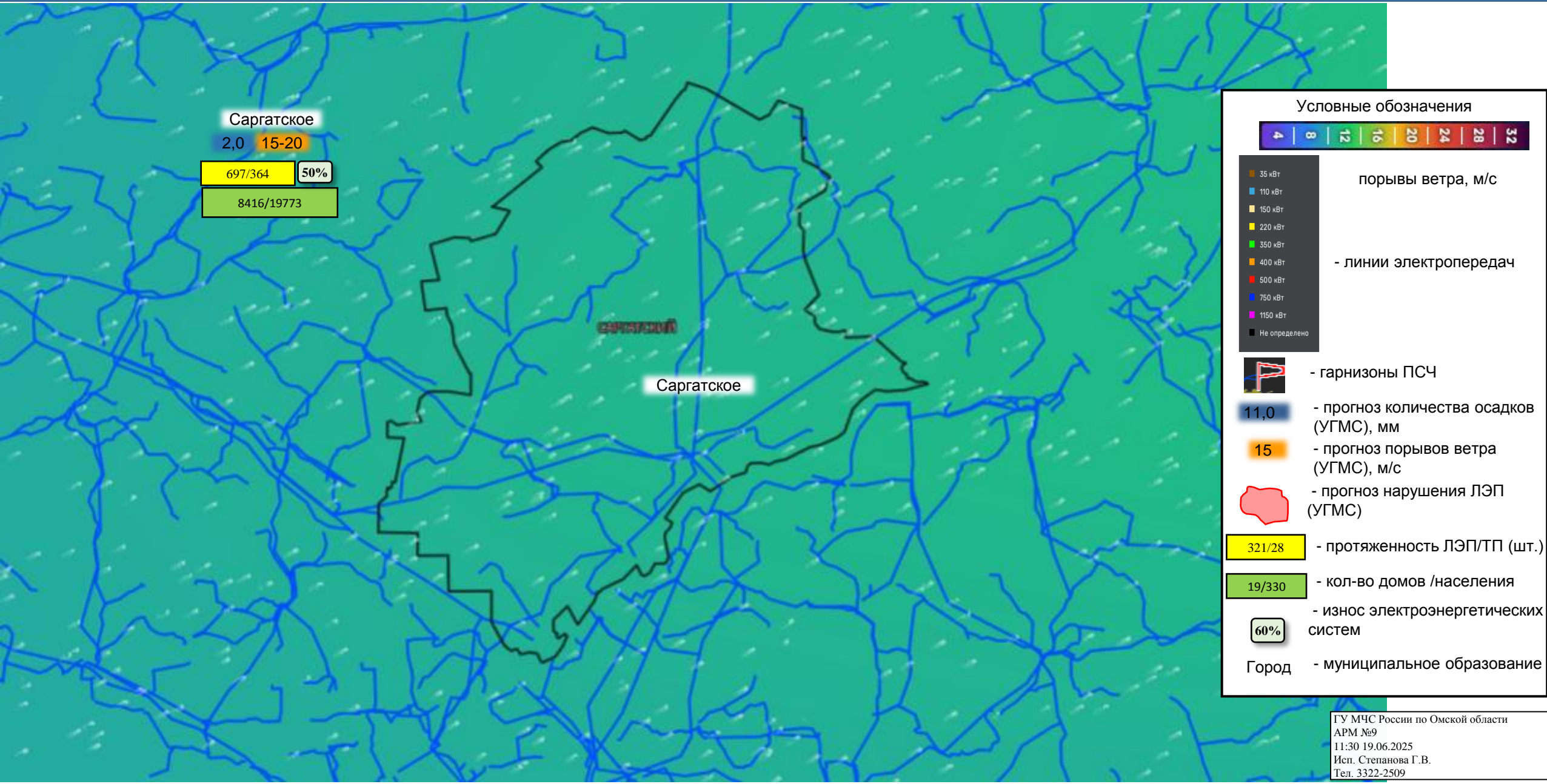
321/28 - протяженность ЛЭП/ТП (шт.)

19/330 - кол-во домов /населения

60% - износ электроэнергетических систем

Город - муниципальное образование

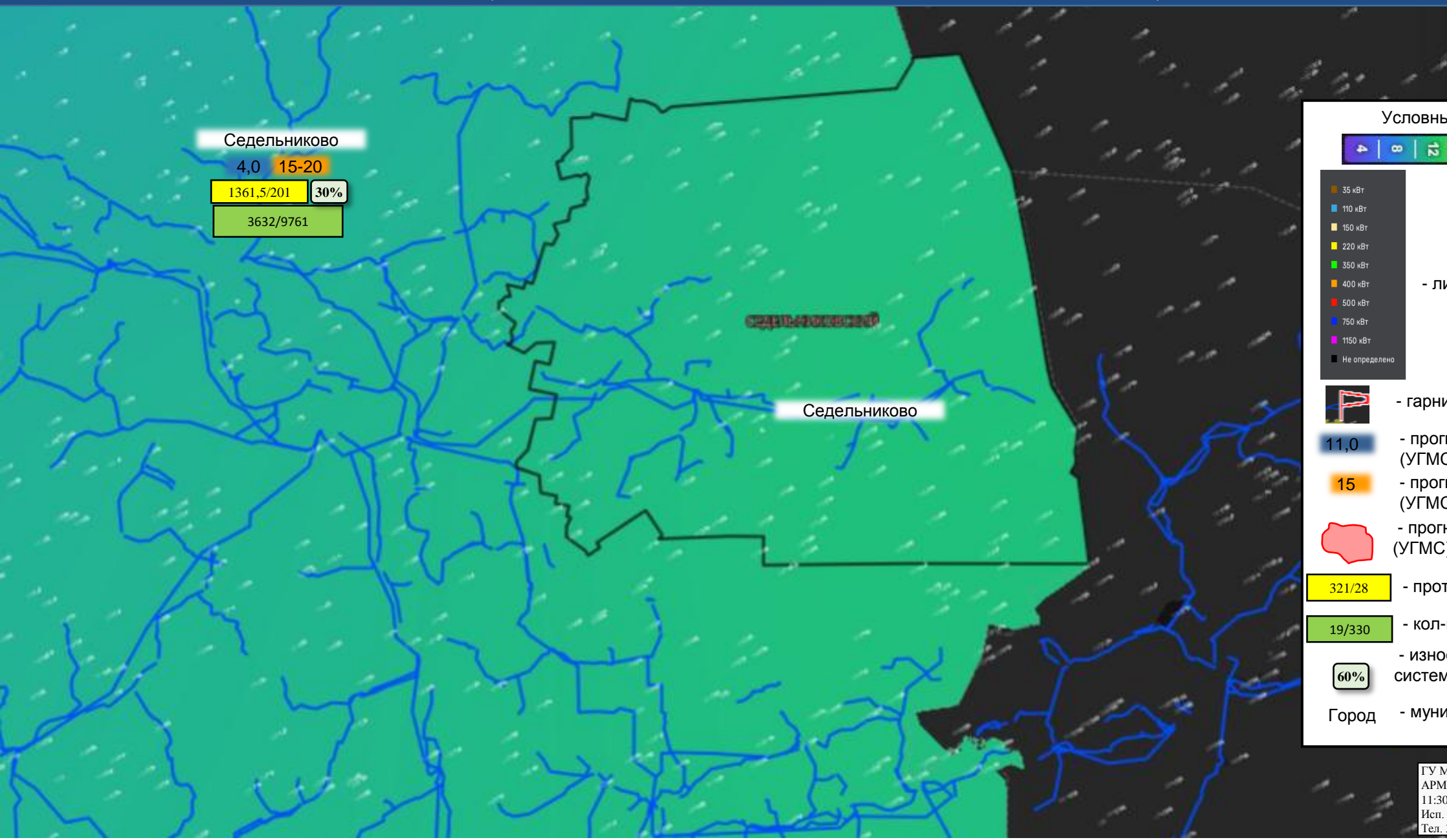




ГУ МЧС России по Омской области
АРМ №9
11:30 19.06.2025
Исп. Степанова Г.В.
Тел. 3322-2509




ИНФОРМАЦИОННЫЕ МАТЕРИАЛЫ ПО ПОРЫВАМ ВЕТРА И ОСАДКАМ НА ТЕРРИТОРИИ СЕДЕЛЬНИКОВСКОГО МУНИЦИПАЛЬНОГО РАЙОНА (РИСК НАРУШЕНИЯ ЭЛЕКТРОСНАБЖЕНИЯ НА 20.06.2025 г.)



Седельниково
4,0 15-20
1361,5/201 30%
3632/9761

Условные обозначения



порывы ветра, м/с

- 35 кВт
- 110 кВт
- 150 кВт
- 220 кВт
- 350 кВт
- 400 кВт
- 500 кВт
- 750 кВт
- 1150 кВт
- Не определено

- линии электропередач



- гарнизоны ПСЧ

11,0

- прогноз количества осадков (УГМС), мм

15

- прогноз порывов ветра (УГМС), м/с



- прогноз нарушения ЛЭП (УГМС)

321/28

- протяженность ЛЭП/ТП (шт.)

19/330

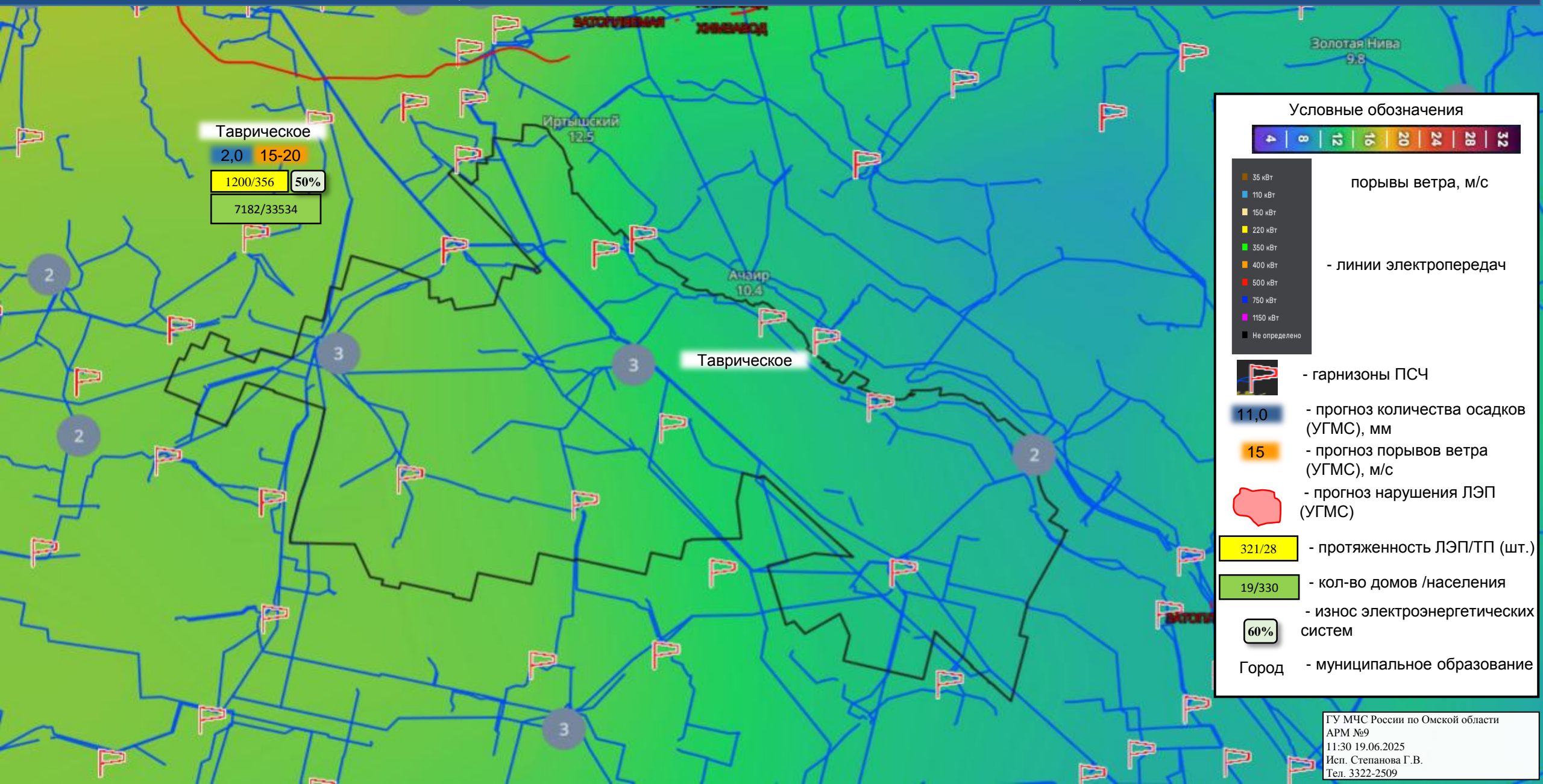
- кол-во домов /населения

60%

- износ электроэнергетических систем


Город

- муниципальное образование



Таврическое
2,0 15-20
1200/356 50%
7182/33534

Условные обозначения



порывы ветра, м/с

- линии электропередач

- гарнизоны ПСЧ

11,0 - прогноз количества осадков (УГМС), мм

15 - прогноз порывов ветра (УГМС), м/с

- прогноз нарушения ЛЭП (УГМС)

321/28 - протяженность ЛЭП/ТП (шт.)

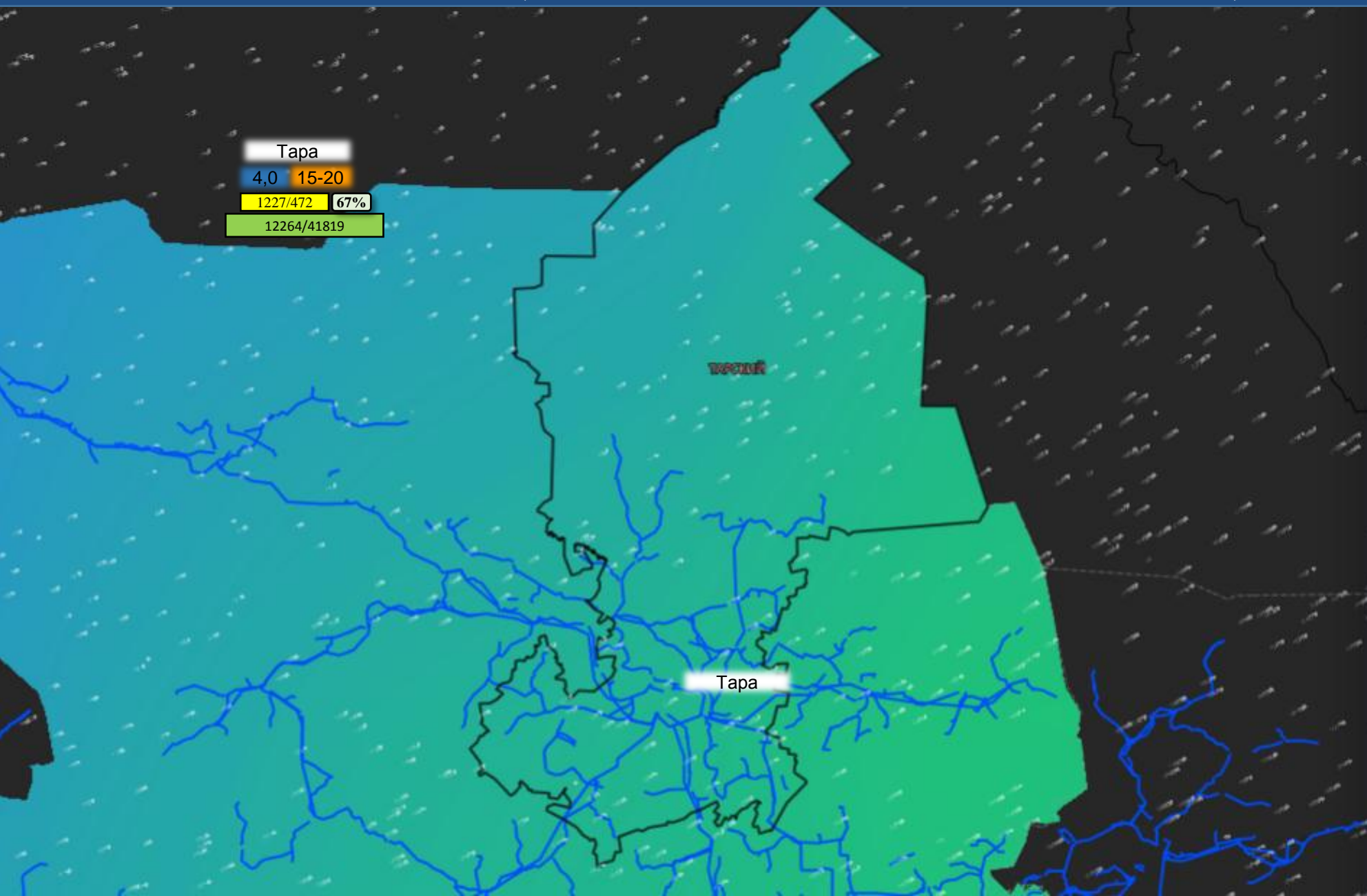
19/330 - кол-во домов /населения

60% - износ электроэнергетических систем


Город - муниципальное образование



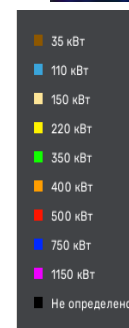
ИНФОРМАЦИОННЫЕ МАТЕРИАЛЫ ПО ПОРЫВАМ ВЕТРА И ОСАДКАМ НА ТЕРРИТОРИИ ТАРСКОГО МУНИЦИПАЛЬНОГО РАЙОНА (РИСК НАРУШЕНИЯ ЭЛЕКТРОСНАБЖЕНИЯ НА 20.06.2025 г.)



Условные обозначения



порывы ветра, м/с



- линии электропередач



- гарнизоны ПСЧ

11,0

- прогноз количества осадков (УГМС), мм

15

- прогноз порывов ветра (УГМС), м/с



- прогноз нарушения ЛЭП (УГМС)

321/28

- протяженность ЛЭП/ТП (шт.)

19/330

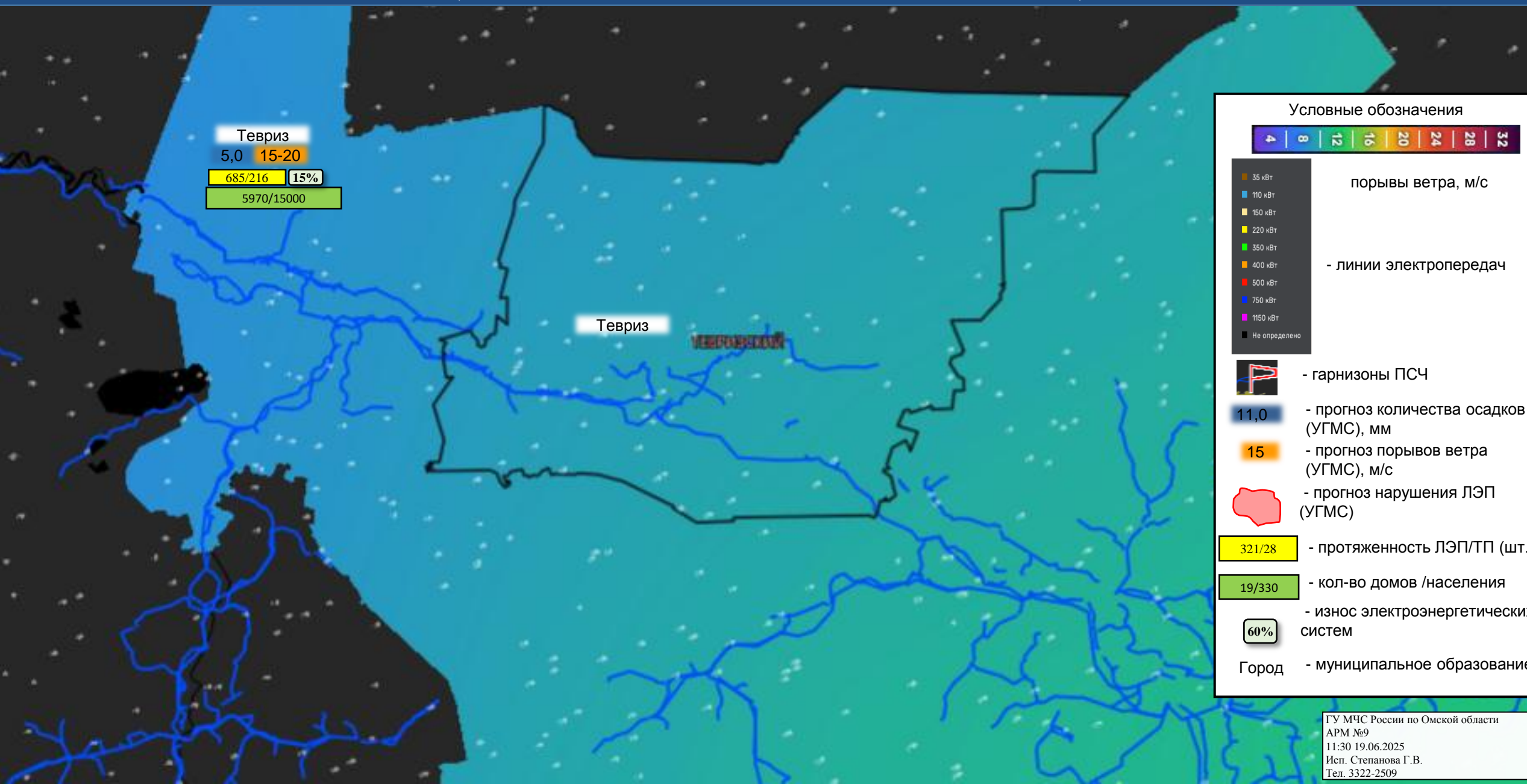
- кол-во домов /населения

60%

- износ электроэнергетических систем

Город

- муниципальное образование



Тевриз
5,0 15-20
685/216 15%
5970/15000

Условные обозначения

4 8 12 16 20 24 28 32

порывы ветра, м/с

- линии электропередач



- гарнизоны ПСЧ

11,0

- прогноз количества осадков (УГМС), мм

15

- прогноз порывов ветра (УГМС), м/с



- прогноз нарушения ЛЭП (УГМС)

321/28

- протяженность ЛЭП/ТП (шт.)

19/330

- кол-во домов /населения

60%

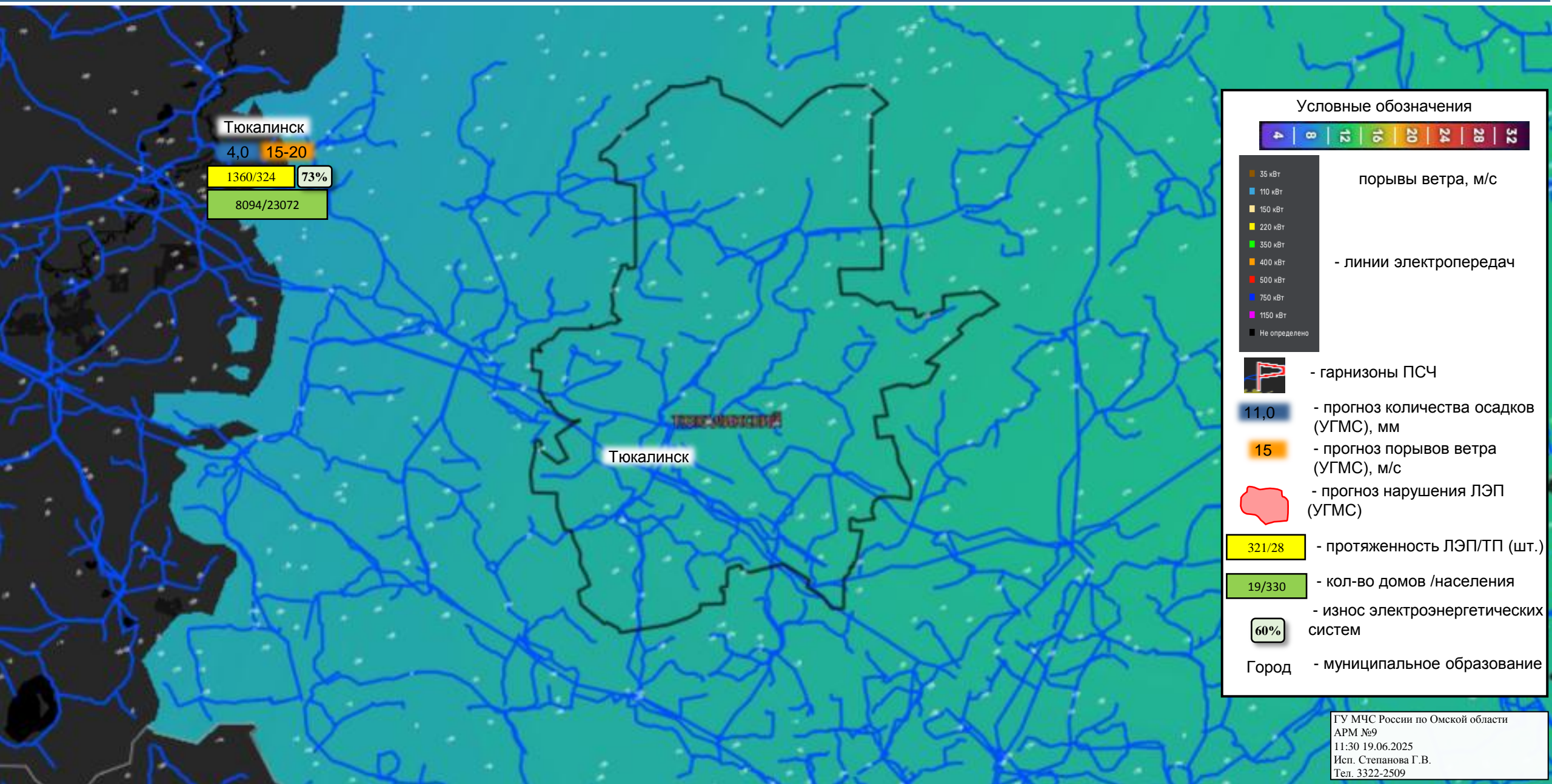
- износ электроэнергетических систем

Город

- муниципальное образование

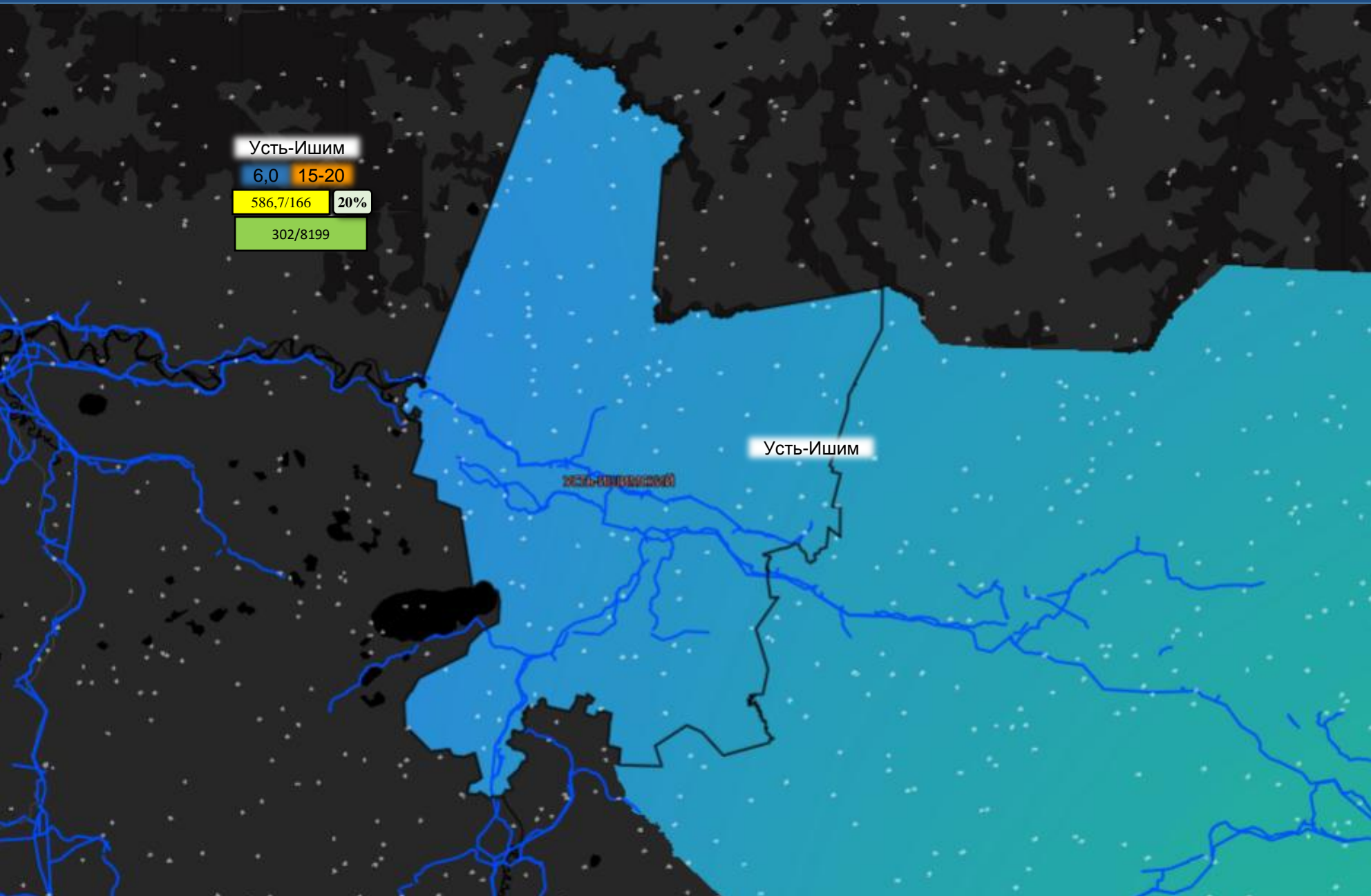


ИНФОРМАЦИОННЫЕ МАТЕРИАЛЫ ПО ПОРЫВАМ ВЕТРА И ОСАДКАМ НА ТЕРРИТОРИИ ТЮКАЛИНСКОГО МУНИЦИПАЛЬНОГО РАЙОНА (РИСК НАРУШЕНИЯ ЭЛЕКТРОСНАБЖЕНИЯ НА 20.06.2025 г.)

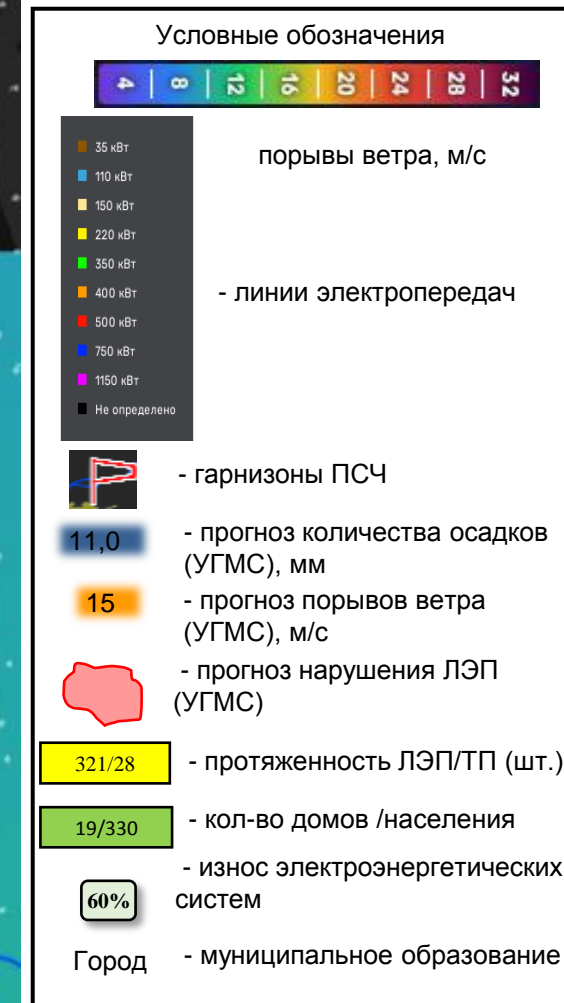




ИНФОРМАЦИОННЫЕ МАТЕРИАЛЫ ПО ПОРЫВАМ ВЕТРА И ОСАДКАМ НА ТЕРРИТОРИИ УСТЬ-ИШИМСКОГО МУНИЦИПАЛЬНОГО РАЙОНА (РИСК НАРУШЕНИЯ ЭЛЕКТРОСНАБЖЕНИЯ НА 20.06.2025 г.)

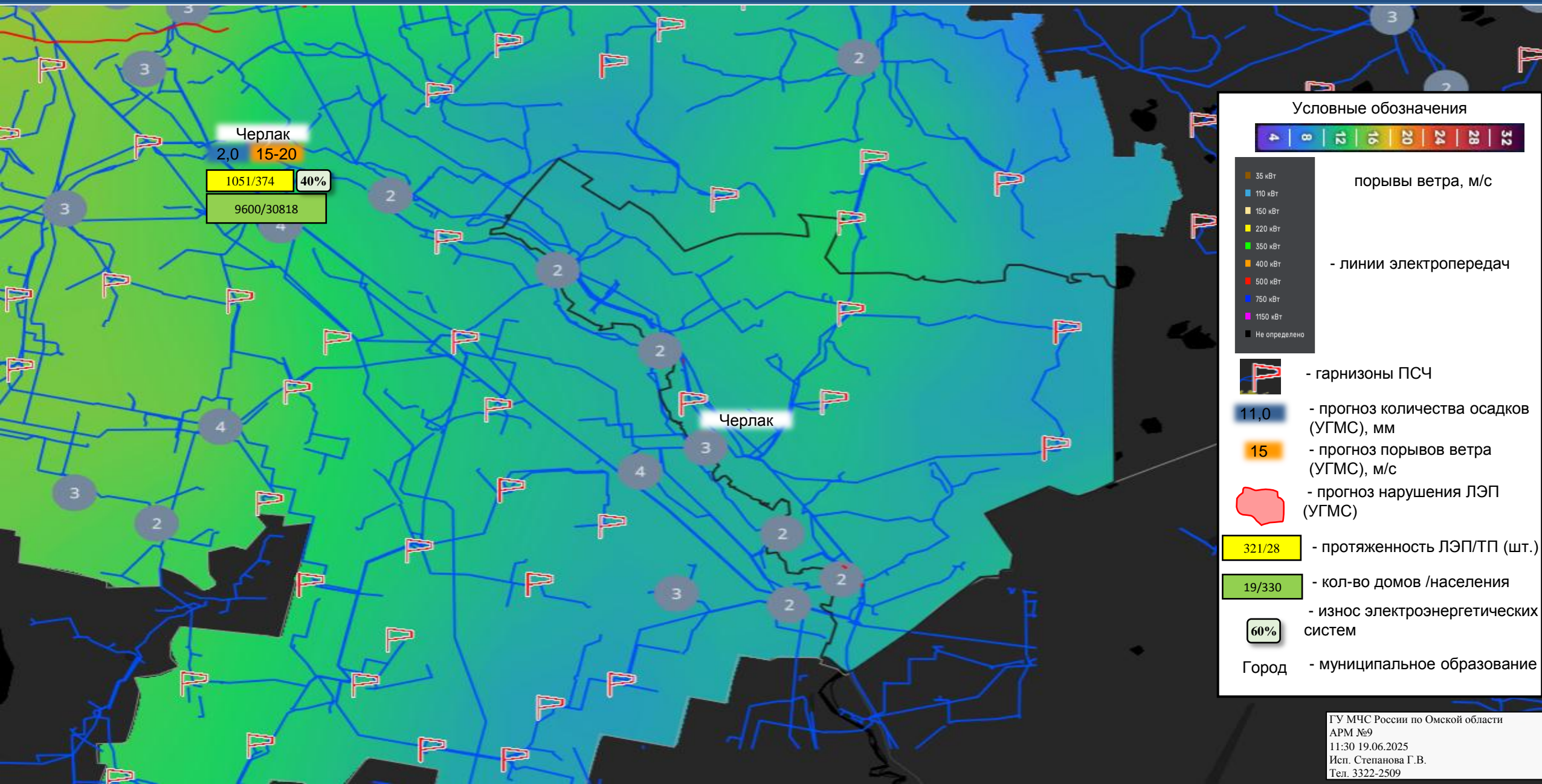


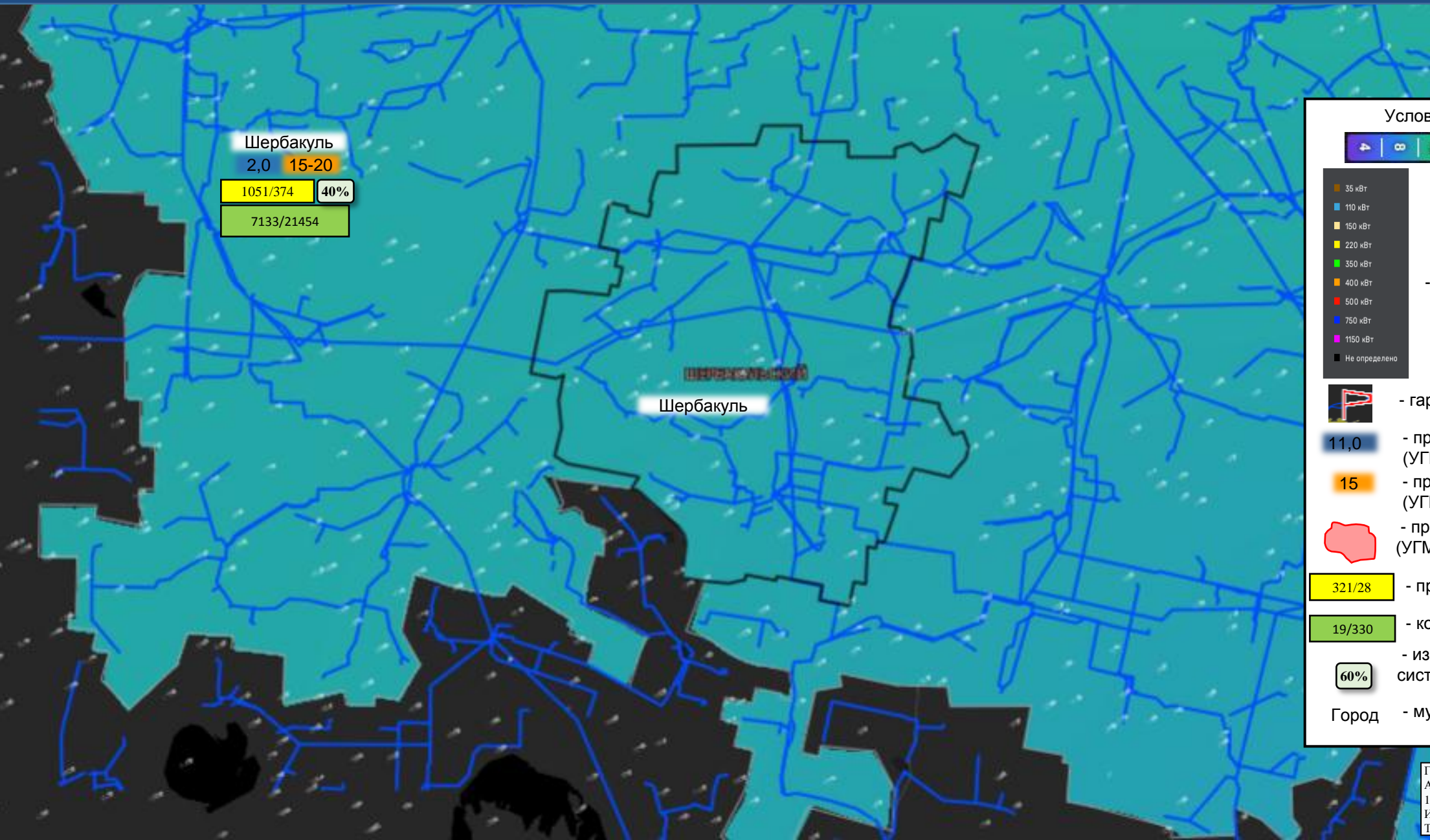
Усть-Ишим
6,0 15-20
586,7/166 20%
302/8199





ИНФОРМАЦИОННЫЕ МАТЕРИАЛЫ ПО ПОРЫВАМ ВЕТРА И ОСАДКАМ НА ТЕРРИТОРИИ ЧЕРЛАКСКОГО МУНИЦИПАЛЬНОГО РАЙОНА (РИСК НАРУШЕНИЯ ЭЛЕКТРОСНАБЖЕНИЯ НА 20.06.2025 г.)






Шербакуль
2,0 15-20
1051/374 40%
7133/21454

Шербакуль

Условные обозначения



порывы ветра, м/с

- линии электропередач



- гарнизоны ПСЧ

11,0

- прогноз количества осадков (УГМС), мм

15

- прогноз порывов ветра (УГМС), м/с



- прогноз нарушения ЛЭП (УГМС)

321/28

- протяженность ЛЭП/ТП (шт.)

19/330

- кол-во домов /населения

60%

- износ электроэнергетических систем

Город

- муниципальное образование



ИНФОРМАЦИОННЫЕ МАТЕРИАЛЫ ПО ПОРЫВАМ ВЕТРА И ОСАДКАМ НА ТЕРРИТОРИИ Г. ОМСКА (РИСК НАРУШЕНИЯ ЭЛЕКТРОСНАБЖЕНИЯ НА 20.06.2025 г.)



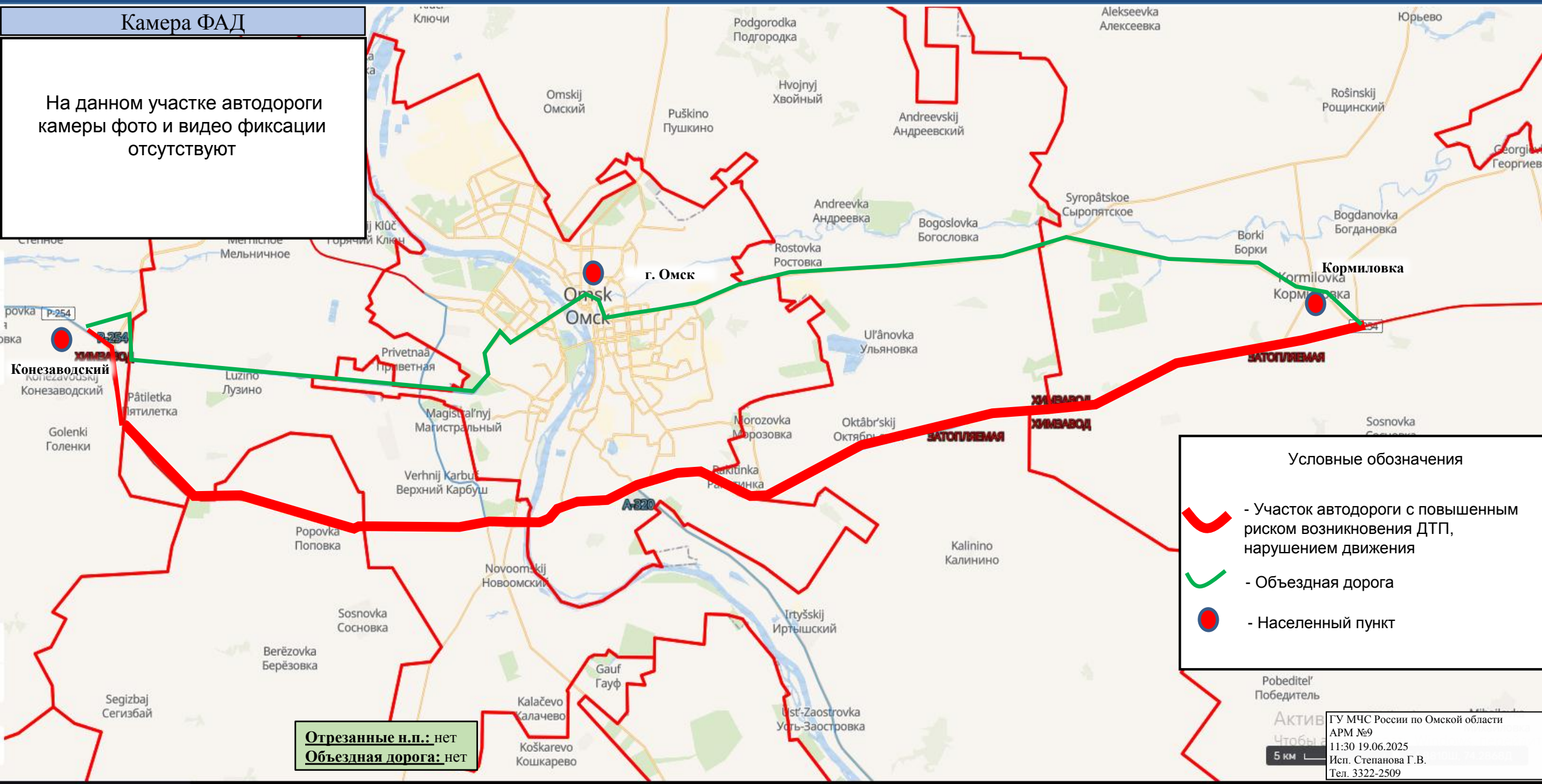


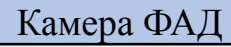
ИНФОРМАЦИОННЫЕ МАТЕРИАЛЫ ПО РИСКУ НАРУШЕНИЯ ТРАНСПОРТНОГО СООБЩЕНИЯ, СВЯЗАННЫХ С ОПАСНЫМИ МЕТЕОЯВЛЕНИЯМИ НА ФЕДЕРАЛЬНОЙ АВТОМОБИЛЬНОЙ ТРАССЕ Р-254 «ЮЖНЫЙ ОБХОД Г. ОМСКА» ОМСКОЙ ОБЛАСТИ НА 20.06.2025 г.



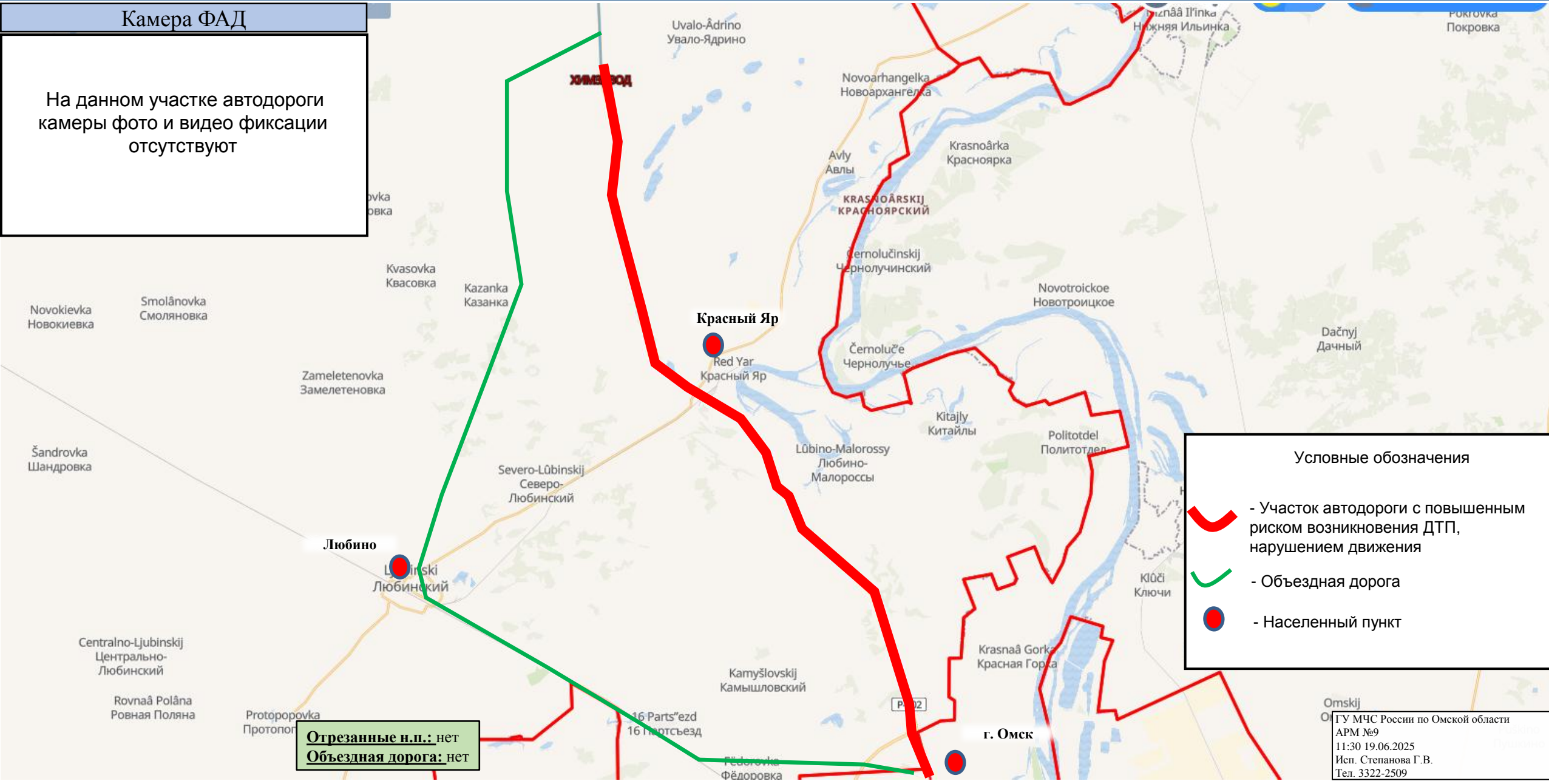
Камера ФАД

На данном участке автодороги
камеры фото и видео фиксации
отсутствуют








На данном участке автодороги
камеры фото и видео фиксации
отсутствуют



Отрезанные н.п.: нет
Объездная дорога: нет

Условные обозначения

-  - Участок автодороги с повышенным риском возникновения ДТП, нарушением движения
-  - Объездная дорога
-  - Населенный пункт

Омский
ОГ
ГУ МЧС России по Омской области
АРМ №9
11:30 19.06.2025
Исп. Степанова Г.В.
Тел. 3322-2509



Отрезанные н.п.: нет
Объездная дорога: нет

Условные обозначения

- Участок автодороги с повышенным риском возникновения ДТП, нарушением движения
- Объездная дорога
- Населенный пункт
- Камера

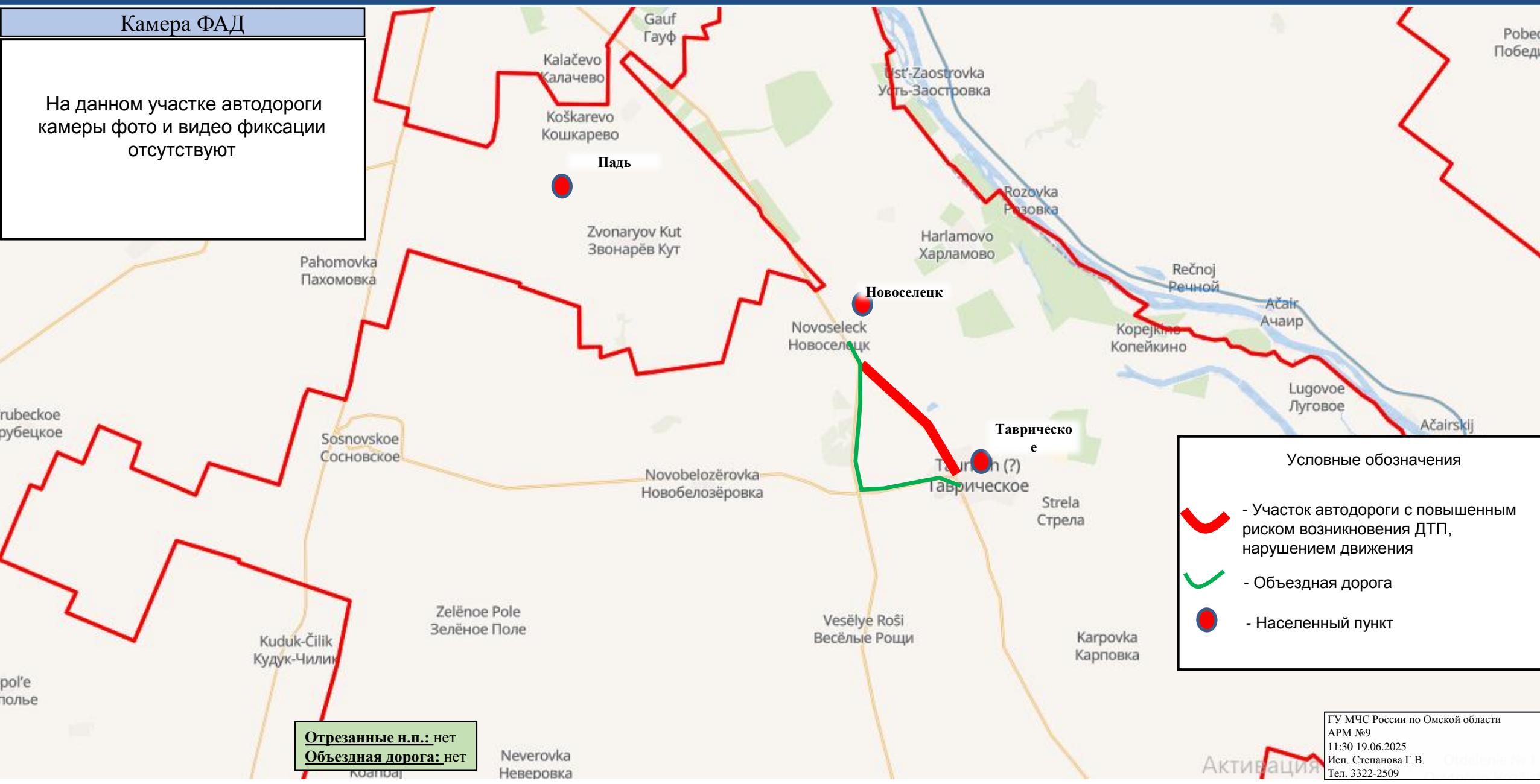


ИНФОРМАЦИОННЫЕ МАТЕРИАЛЫ ПО РИСКУ НАРУШЕНИЯ ТРАНСПОРТНОГО СООБЩЕНИЯ, СВЯЗАННЫХ С ОПАСНЫМИ МЕТЕОЯВЛЕНИЯМИ НА АВТОМОБИЛЬНОЙ ТРАССЕ «ОМСК – РУССКАЯ-ПОЛЯНА» ОМСКОЙ ОБЛАСТИ НА 20.06.2025 г.



Камера ФАД

На данном участке автодороги
камеры фото и видео фиксации
отсутствуют



Условные обозначения

- Участок автодороги с повышенным риском возникновения ДТП, нарушением движения
- Объездная дорога
- Населенный пункт

Отрезанные н.п.: нет
Объездная дорога: нет

ГУ МЧС России по Омской области
АРМ №9
11:30 19.06.2025
Исп. Степанова Г.В.
Тел. 3322-2509

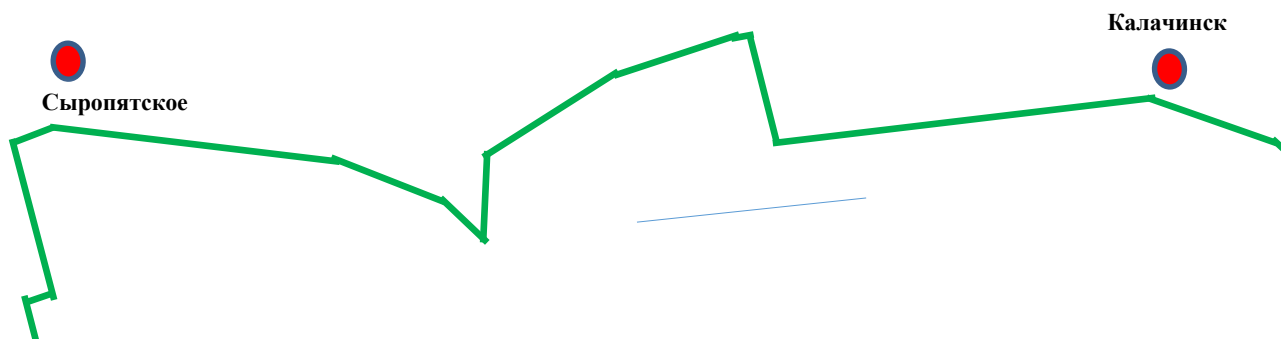


ИНФОРМАЦИОННЫЕ МАТЕРИАЛЫ ПО РИСКУ НАРУШЕНИЯ ТРАНСПОРТНОГО СООБЩЕНИЯ,
СВЯЗАННЫХ С ОПАСНЫМИ МЕТЕОЯВЛЕНИЯМИ НА ФЕДЕРАЛЬНОЙ АВТОМОБИЛЬНОЙ
ТРАССЕ Р-254 «СЫРОПЯТСКОЕ-КАЛАЧИНСК» ОМСКОЙ ОБЛАСТИ НА 20.06.2025 г.






Камера ФАД

На данном участке автодороги
камеры фото и видео фиксации
отсутствуют



Условные обозначения

-  - Участок автодороги с повышенным риском возникновения ДТП, нарушением движения
-  - Объездная дорога
-  - Населенный пункт

Отрезанные н.п.: нет
Объездная дорога: нет