

# ИНФОРМАЦИОННЫЕ МАТЕРИАЛЫ ПО ПОРЫВАМ ВЕТРА НА ТЕРРИТОРИИ ОМСКОЙ ОБЛАСТИ (РИСК НАРУШЕНИЯ ЭЛЕКТРОСНАБЖЕНИЯ НА 22.06.2025 г.)


**ОЯ**

Согласно штормовому предупреждению  
ФГБУ «Обь-Иртышское УГМС» от 22.06.2025 № 310/08-04-19/107:

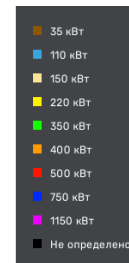
в ближайшие 1-2 часа с сохранением до конца дня 22 июня 2025 года местами по Омской области ожидается опасное явление: очень сильный ветер порывами 25 м/с и более, дожди, грозы.




## Условные обозначения



порывы ветра, м/с



- линии электропередач

- 11,0 - прогноз количества осадков (УГМС), мм
- 15 - прогноз порывов ветра (УГМС), м/с
-  - прогноз нарушения ЛЭП (УГМС)
- 321/28 - протяженность ЛЭП/ТП (шт.)
- 19/330 - кол-во домов /населения
- 60% - износ электроэнергетических систем
- Город - муниципальное образование



# ИНФОРМАЦИОННЫЕ МАТЕРИАЛЫ ПО ОСАДКАМ НА ТЕРРИТОРИИ ОМСКОЙ ОБЛАСТИ (РИСК НАРУШЕНИЯ ЭЛЕКТРОСНАБЖЕНИЯ НА 22.06.2025 г.)




Тобольск  
4:2




Петропавловск  
1:4

Кокшетау

## Условные обозначения



Количество осадков, мм



- линии электропередач

11,0 - прогноз количества осадков (УГМС), мм  
15 - прогноз порывов ветра (УГМС), м/с  
- прогноз нарушения ЛЭП (УГМС)

321/28 - протяженность ЛЭП/ТП (шт.)

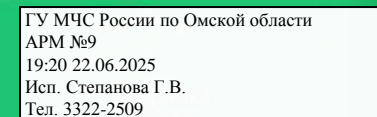
19/330 - кол-во домов /населения

60% - износ электроэнергетических систем

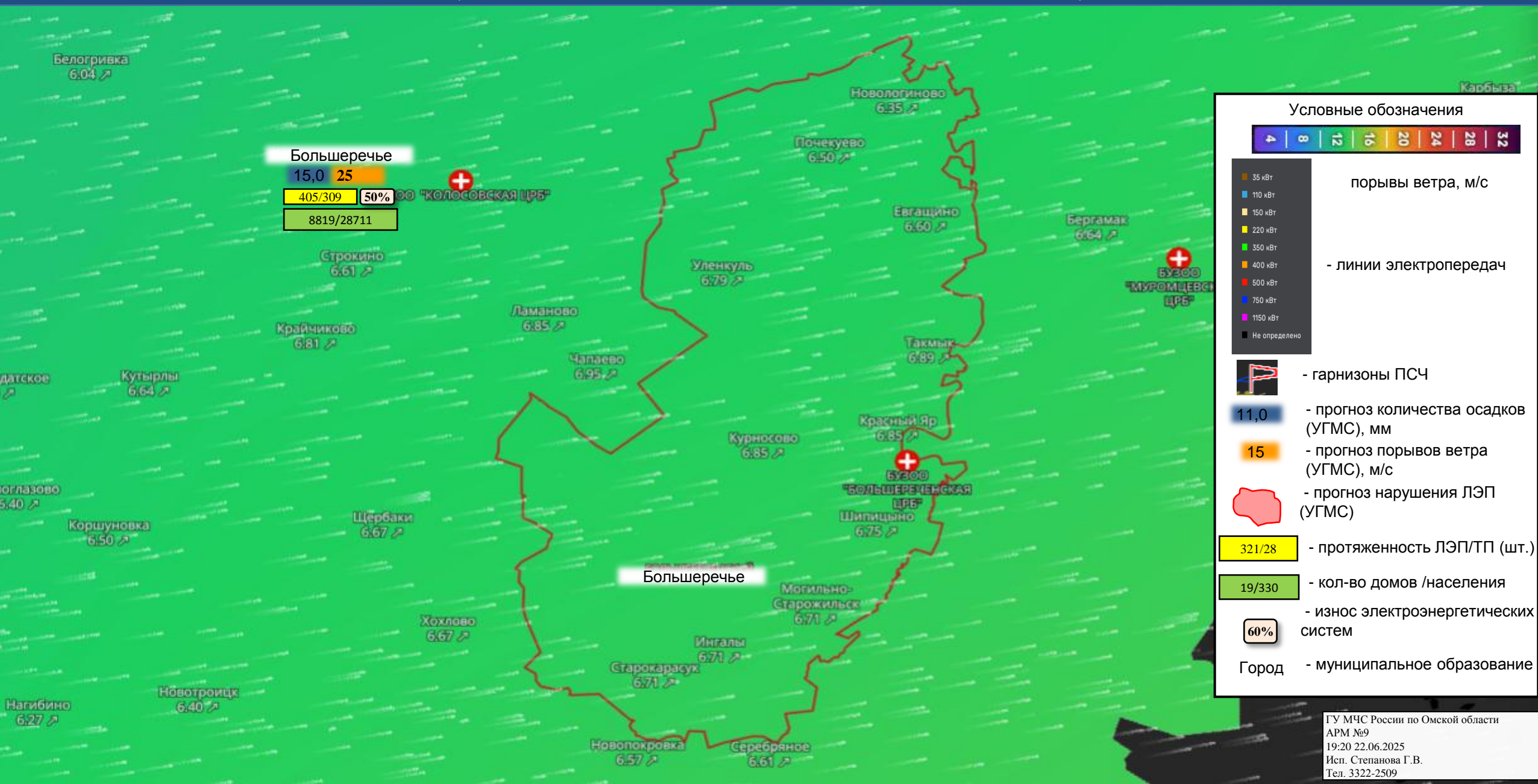
Город - муниципальное образование

ГУ МЧС России по Омской области  
АРМ №9  
19:20 22.06.2025  
Исп. Степанова Г.В.  
Тел. 3322-2509








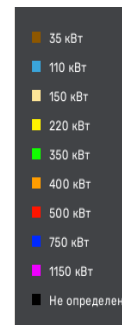




## Условные обозначения



порывы ветра, м/с



- линии электропередач



- гарнизоны ПСЧ

11,0

- прогноз количества осадков (УГМС), мм

15

- прогноз порывов ветра (УГМС), м/с



- прогноз нарушения ЛЭП (УГМС)

321/28

- протяженность ЛЭП/ТП (шт.)

19/330

- кол-во домов /населения

60%

- износ электроэнергетических систем

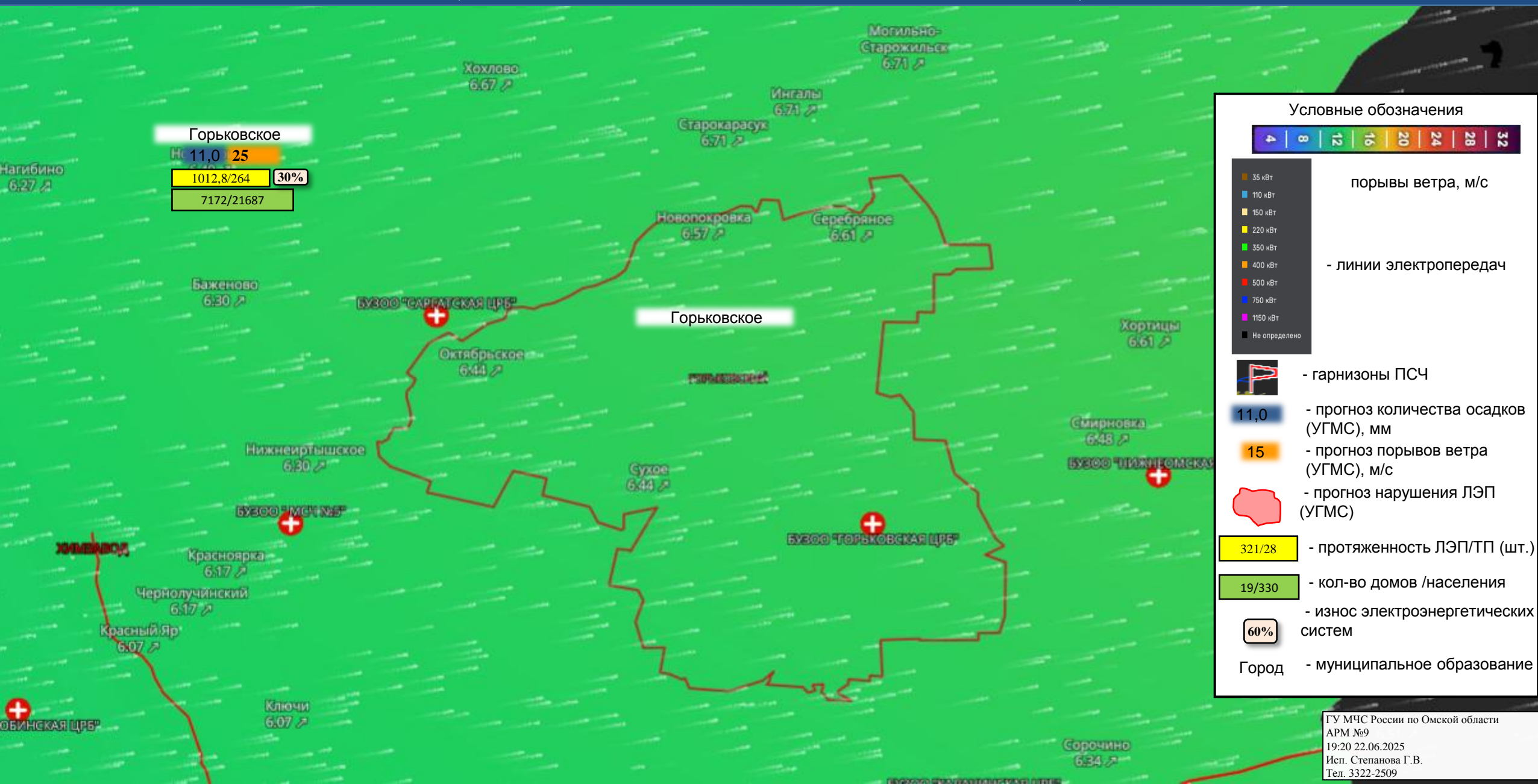
Город

- муниципальное образование





# ИНФОРМАЦИОННЫЕ МАТЕРИАЛЫ ПО ПОРЫВАМ ВЕТРА И ОСАДКАМ НА ТЕРРИТОРИИ ГОРЬКОВСКОГО МУНИЦИПАЛЬНОГО РАЙОНА (РИСК НАРУШЕНИЯ ЭЛЕКТРОСНАБЖЕНИЯ НА 22.06.2025 г.)





# ИНФОРМАЦИОННЫЕ МАТЕРИАЛЫ ПО ПОРЫВАМ ВЕТРА И ОСАДКАМ НА ТЕРРИТОРИИ ЗНАМЕНСКОГО МУНИЦИПАЛЬНОГО РАЙОНА (РИСК НАРУШЕНИЯ ЭЛЕКТРОСНАБЖЕНИЯ НА 22.06.2025 г.)




Знаменское  
19,0 25  
БУЗОО "ТЕВРИЗСКАЯ ЦРБ"  
574,2/195 30%  
3615/11782

БУЗОО  
"БОЛЬШЕУКОВСКАЯ  
ЦРБ"


Знаменское

БУЗОО "ТАРСКАЯ ЦРБ"

## Условные обозначения



порывы ветра, м/с



- линии электропередач



- гарнизоны ПСЧ

11,0

- прогноз количества осадков (УГМС), мм

15

- прогноз порывов ветра (УГМС), м/с



- прогноз нарушения ЛЭП (УГМС)

321/28

- протяженность ЛЭП/ТП (шт.)

19/330

- кол-во домов /населения

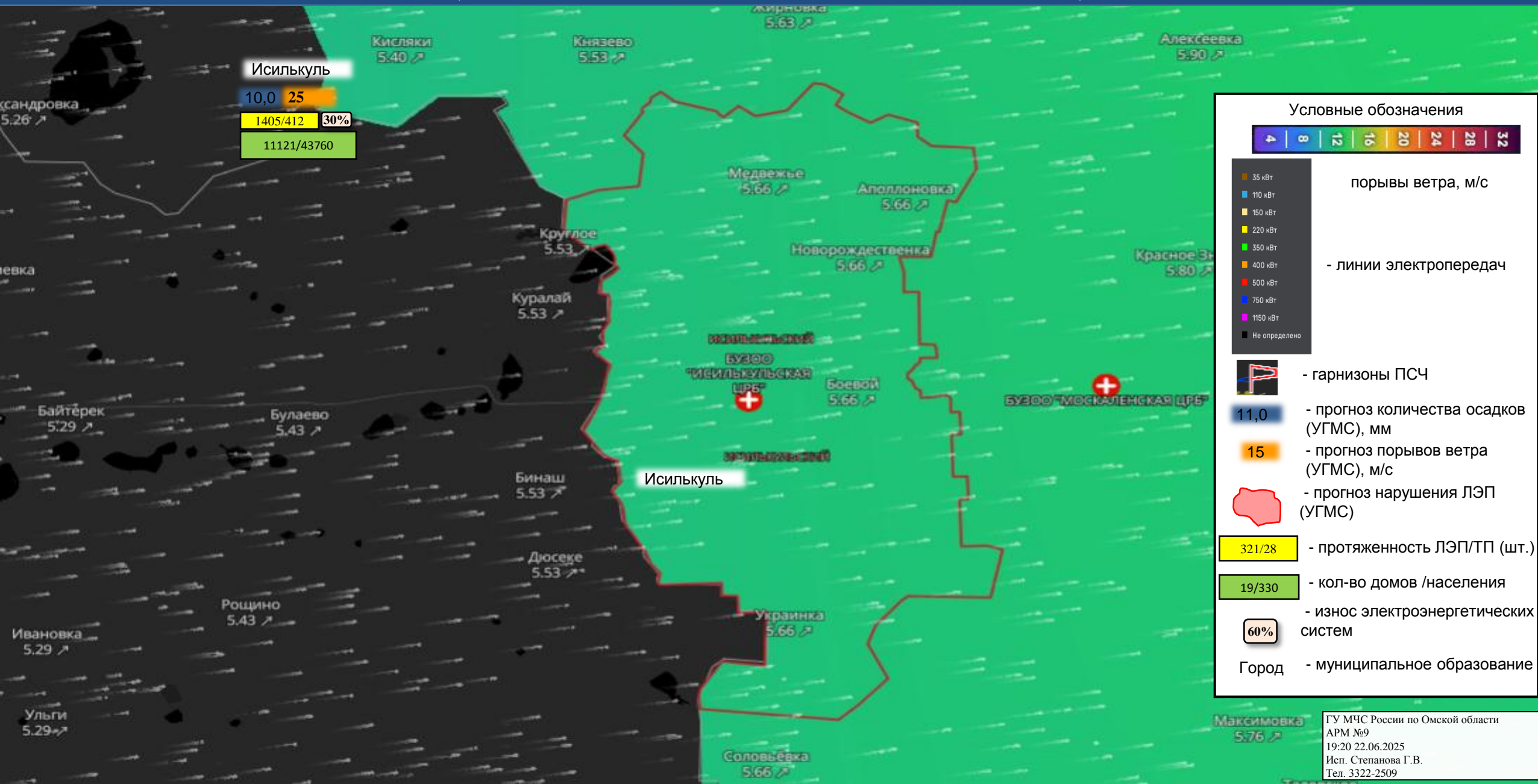
60%

- износ электроэнергетических систем

Город

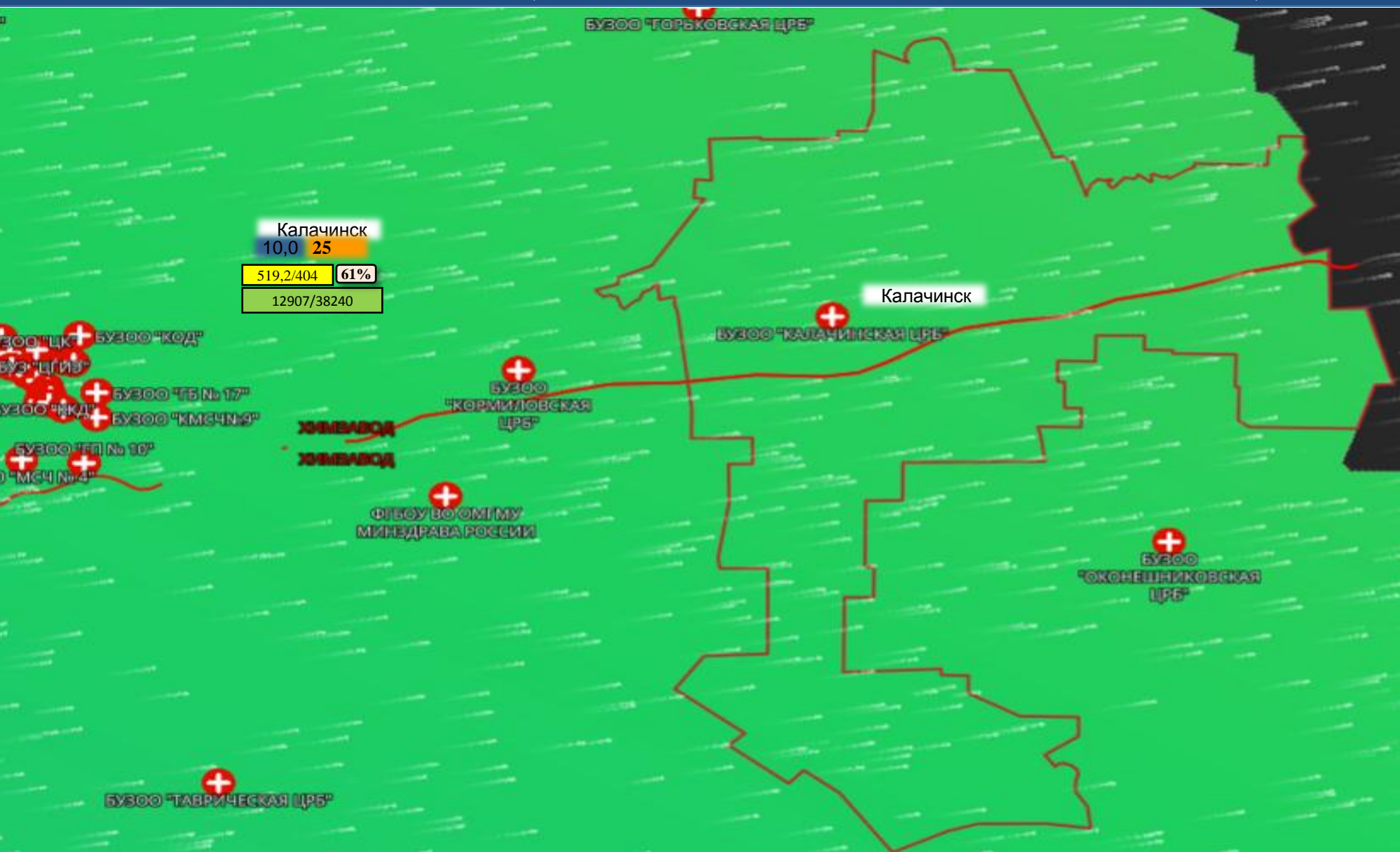
- муниципальное образование







# ИНФОРМАЦИОННЫЕ МАТЕРИАЛЫ ПО ПОРЫВАМ ВЕТРА И ОСАДКАМ НА ТЕРРИТОРИИ КАЛАЧИНСКОГО МУНИЦИПАЛЬНОГО РАЙОНА (РИСК НАРУШЕНИЯ ЭЛЕКТРОСНАБЖЕНИЯ НА 22.06.2025 г.)



### Условные обозначения

4	8	12	16	20	24	28	32
---	---	----	----	----	----	----	----

порывы ветра, м/с

- 35 кВт
- 110 кВт
- 150 кВт
- 220 кВт
- 350 кВт
- 400 кВт
- 500 кВт
- 750 кВт
- 1150 кВт
- Не определено

- линии электропередач

- гарнизоны ПСЧ

11,0 - прогноз количества осадков (УГМС), мм

15 - прогноз порывов ветра (УГМС), м/с

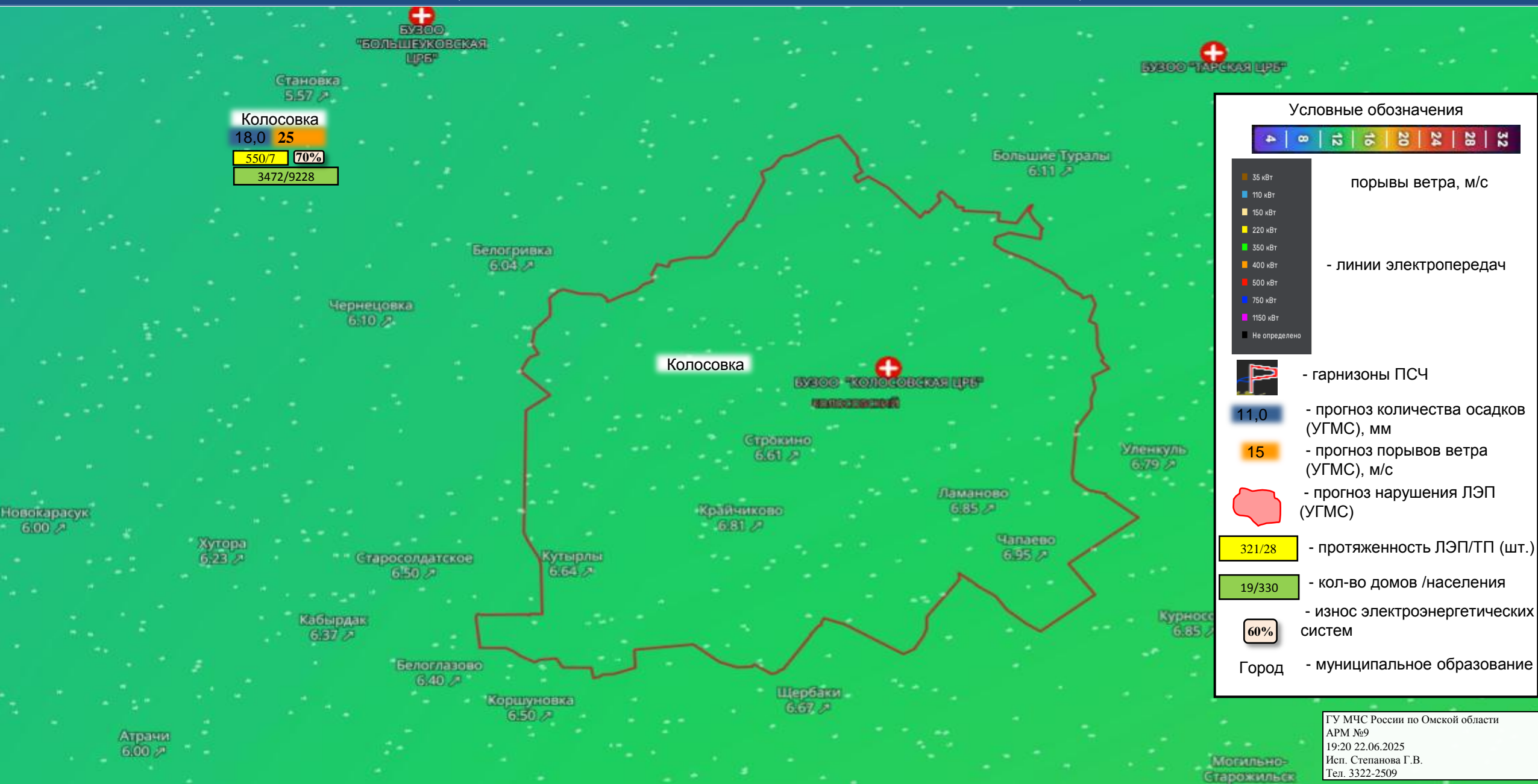
- прогноз нарушения ЛЭП (УГМС)

321/28 - протяженность ЛЭП/ТП (шт.)

19/330 - кол-во домов /населения

60% - износ электроэнергетических систем

Город - муниципальное образование








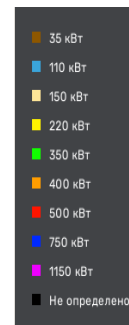
# ИНФОРМАЦИОННЫЕ МАТЕРИАЛЫ ПО ПОРЫВАМ ВЕТРА И ОСАДКАМ НА ТЕРРИТОРИИ КОРМИЛОВСКОГО МУНИЦИПАЛЬНОГО РАЙОНА (РИСК НАРУШЕНИЯ ЭЛЕКТРОСНАБЖЕНИЯ НА 22.06.2025 г.)



## Условные обозначения



порывы ветра, м/с



- линии электропередач



- гарнизоны ПСЧ

11,0

- прогноз количества осадков (УГМС), мм

15

- прогноз порывов ветра (УГМС), м/с



- прогноз нарушения ЛЭП (УГМС)

321/28

- протяженность ЛЭП/ТП (шт.)

19/330

- кол-во домов /населения

60%

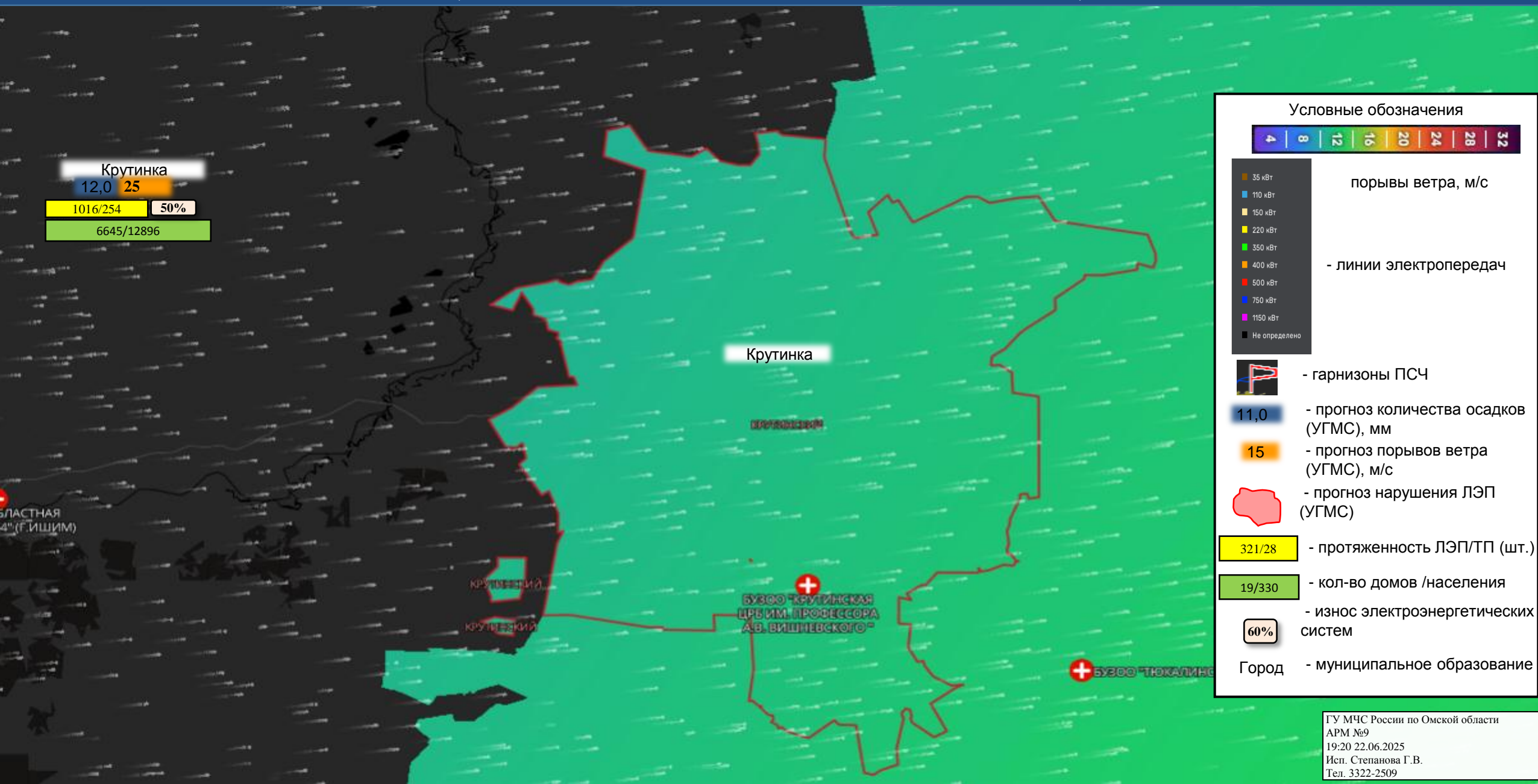
- износ электроэнергетических систем

Город

- муниципальное образование



# ИНФОРМАЦИОННЫЕ МАТЕРИАЛЫ ПО ПОРЫВАМ ВЕТРА И ОСАДКАМ НА ТЕРРИТОРИИ КРУТИНСКОГО МУНИЦИПАЛЬНОГО РАЙОНА (РИСК НАРУШЕНИЯ ЭЛЕКТРОСНАБЖЕНИЯ НА 22.06.2025 г.)



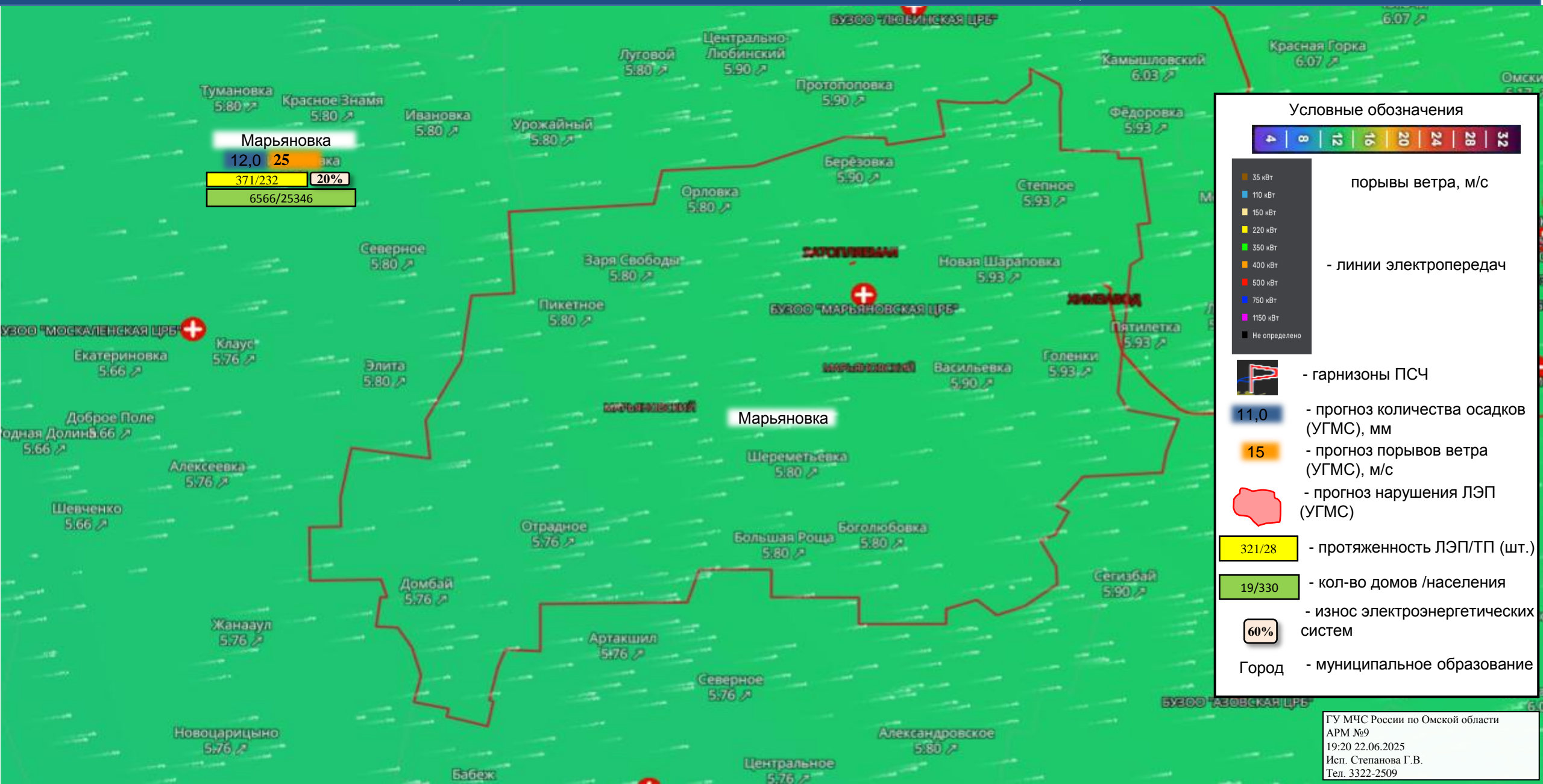




# ИНФОРМАЦИОННЫЕ МАТЕРИАЛЫ ПО ПОРЫВАМ ВЕТРА И ОСАДКАМ НА ТЕРРИТОРИИ ЛЮБИНСКОГО МУНИЦИПАЛЬНОГО РАЙОНА (РИСК НАРУШЕНИЯ ЭЛЕКТРОСНАБЖЕНИЯ НА 22.06.2025 г.)



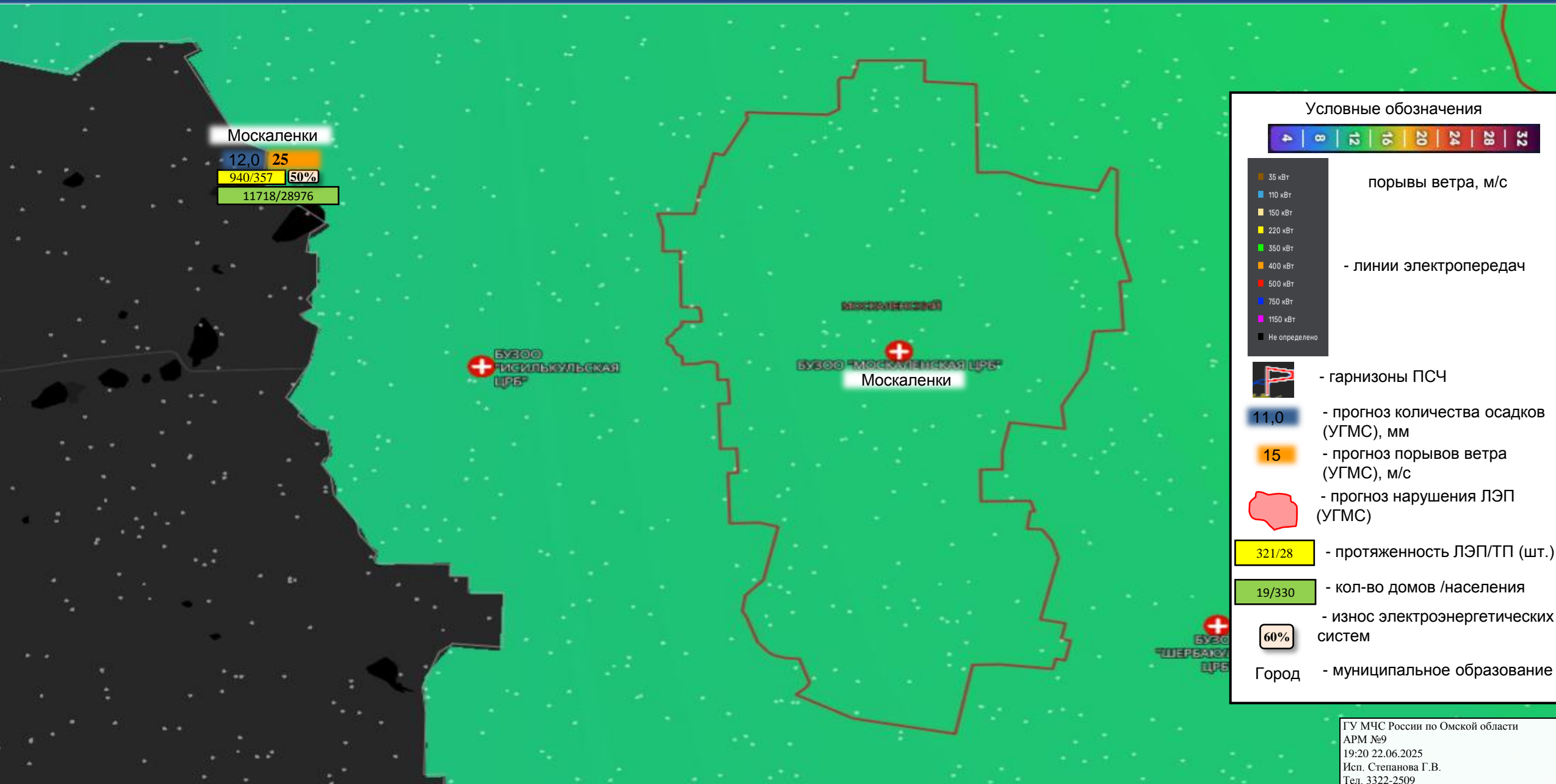
# ИНФОРМАЦИОННЫЕ МАТЕРИАЛЫ ПО ПОРЫВАМ ВЕТРА И ОСАДКАМ НА ТЕРРИТОРИИ МАРЬЯНОВСКОГО МУНИЦИПАЛЬНОГО РАЙОНА (РИСК НАРУШЕНИЯ ЭЛЕКТРОСНАБЖЕНИЯ НА 22.06.2025 г.)

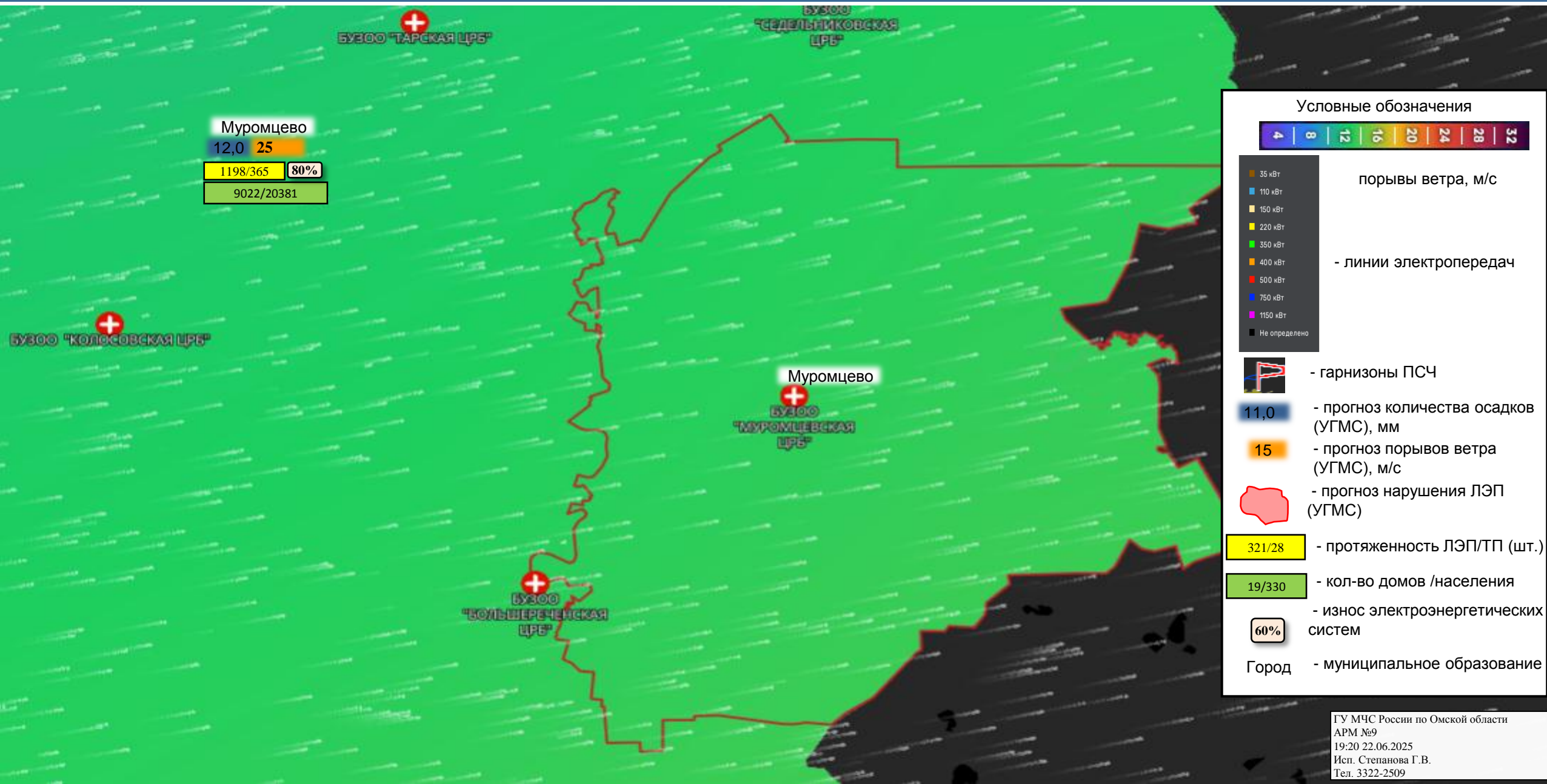






# ИНФОРМАЦИОННЫЕ МАТЕРИАЛЫ ПО ПОРЫВАМ ВЕТРА И ОСАДКАМ НА ТЕРРИТОРИИ МОСКАЛЕНСКОГО МУНИЦИПАЛЬНОГО РАЙОНА (РИСК НАРУШЕНИЯ ЭЛЕКТРОСНАБЖЕНИЯ НА 22.06.2025 г.)

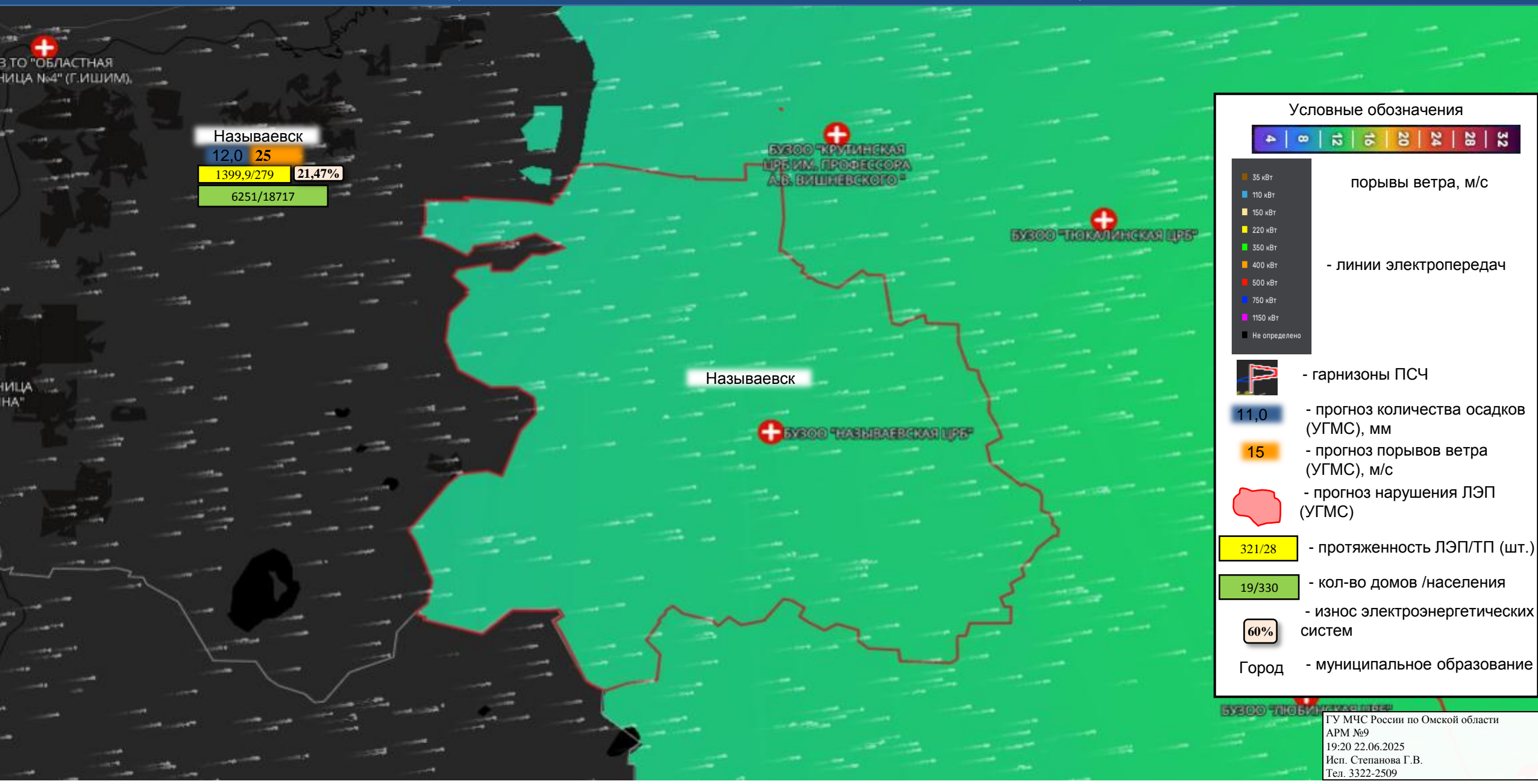






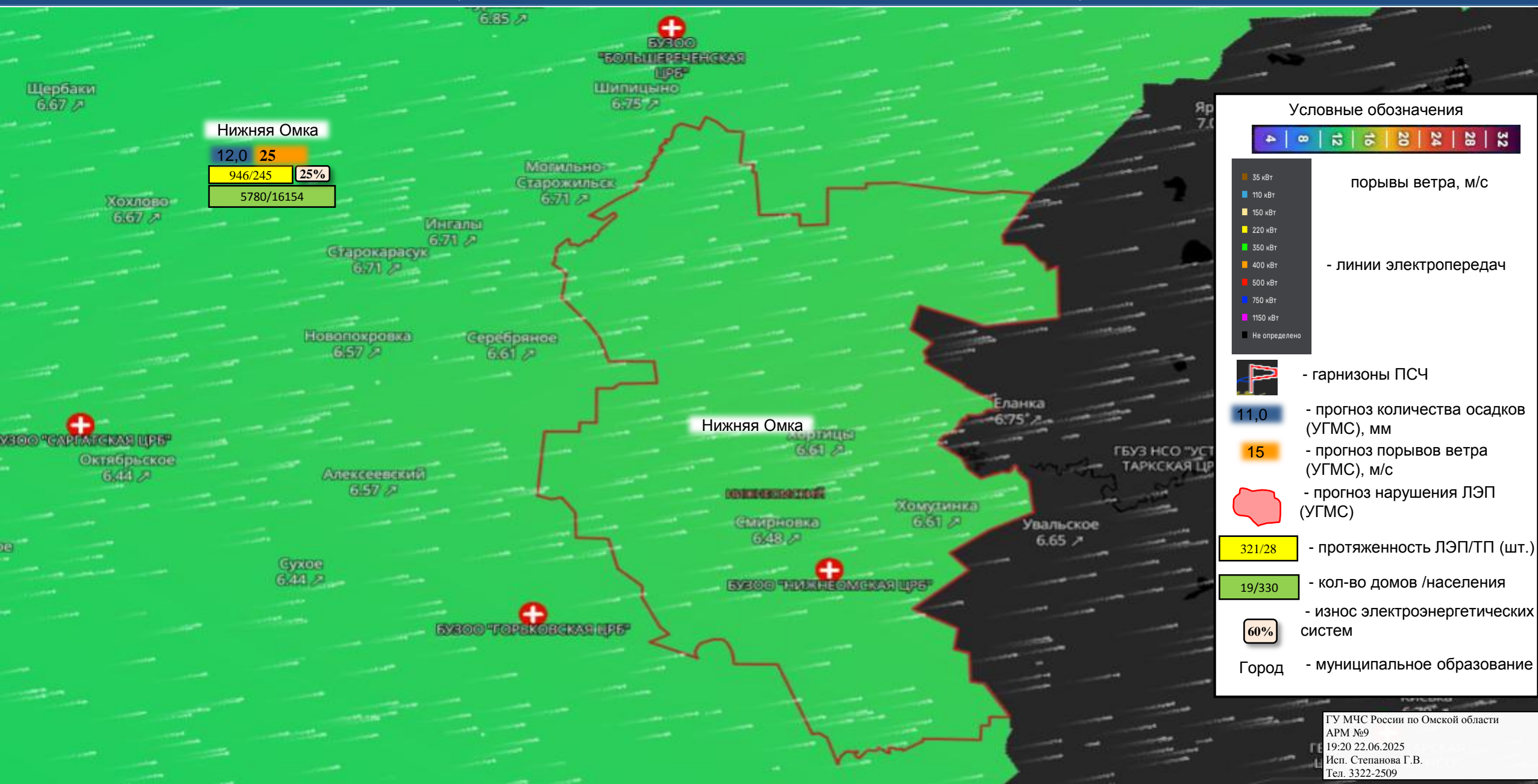


# ИНФОРМАЦИОННЫЕ МАТЕРИАЛЫ ПО ПОРЫВАМ ВЕТРА И ОСАДКАМ НА ТЕРРИТОРИИ НАЗЫВАЕВСКОГО МУНИЦИПАЛЬНОГО РАЙОНА (РИСК НАРУШЕНИЯ ЭЛЕКТРОСНАБЖЕНИЯ НА 22.06.2025 г.)

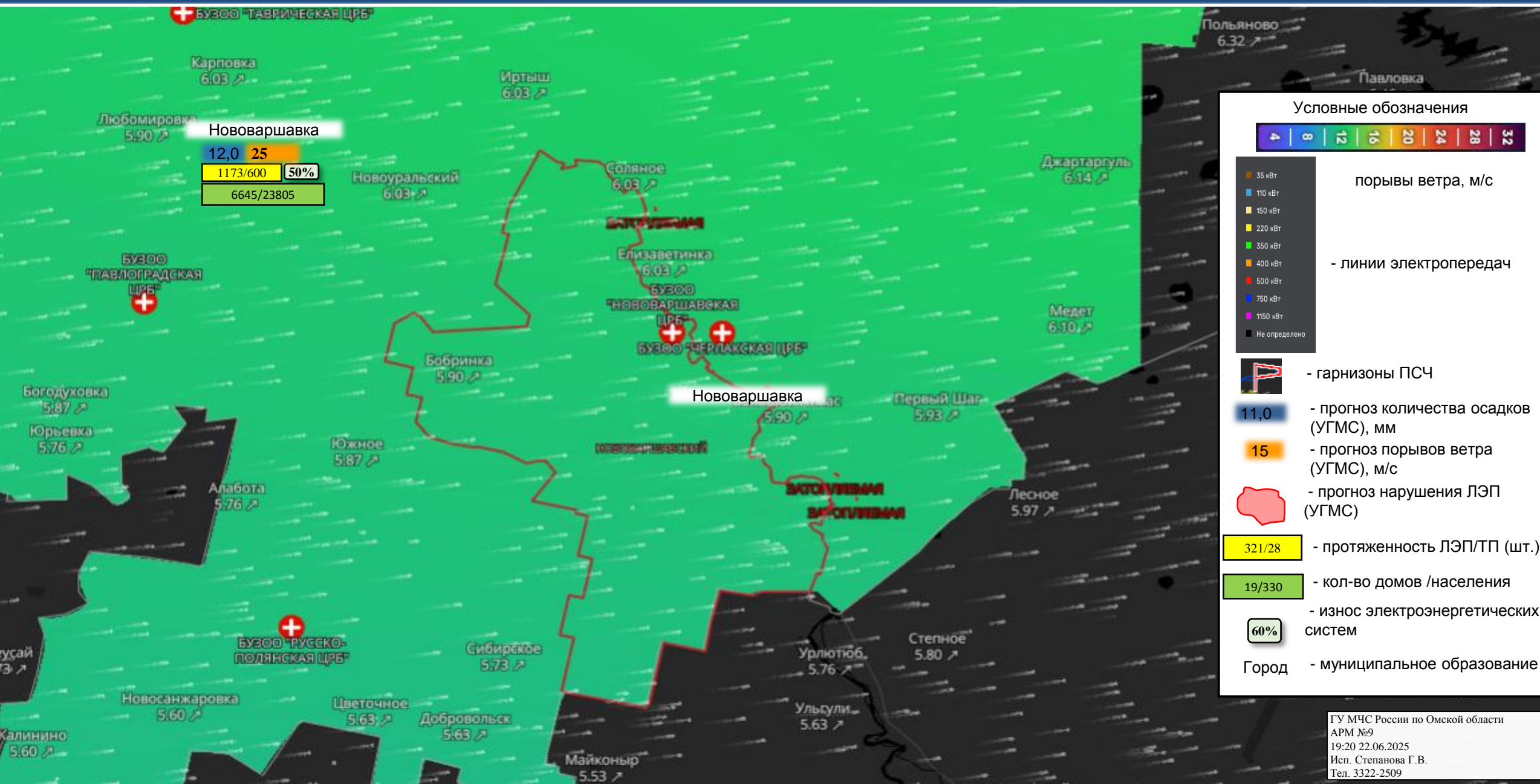




# ИНФОРМАЦИОННЫЕ МАТЕРИАЛЫ ПО ПОРЫВАМ ВЕТРА И ОСАДКАМ НА ТЕРРИТОРИИ НИЖНЕОМСКОГО МУНИЦИПАЛЬНОГО РАЙОНА (РИСК НАРУШЕНИЯ ЭЛЕКТРОСНАБЖЕНИЯ НА 22.06.2025 г.)







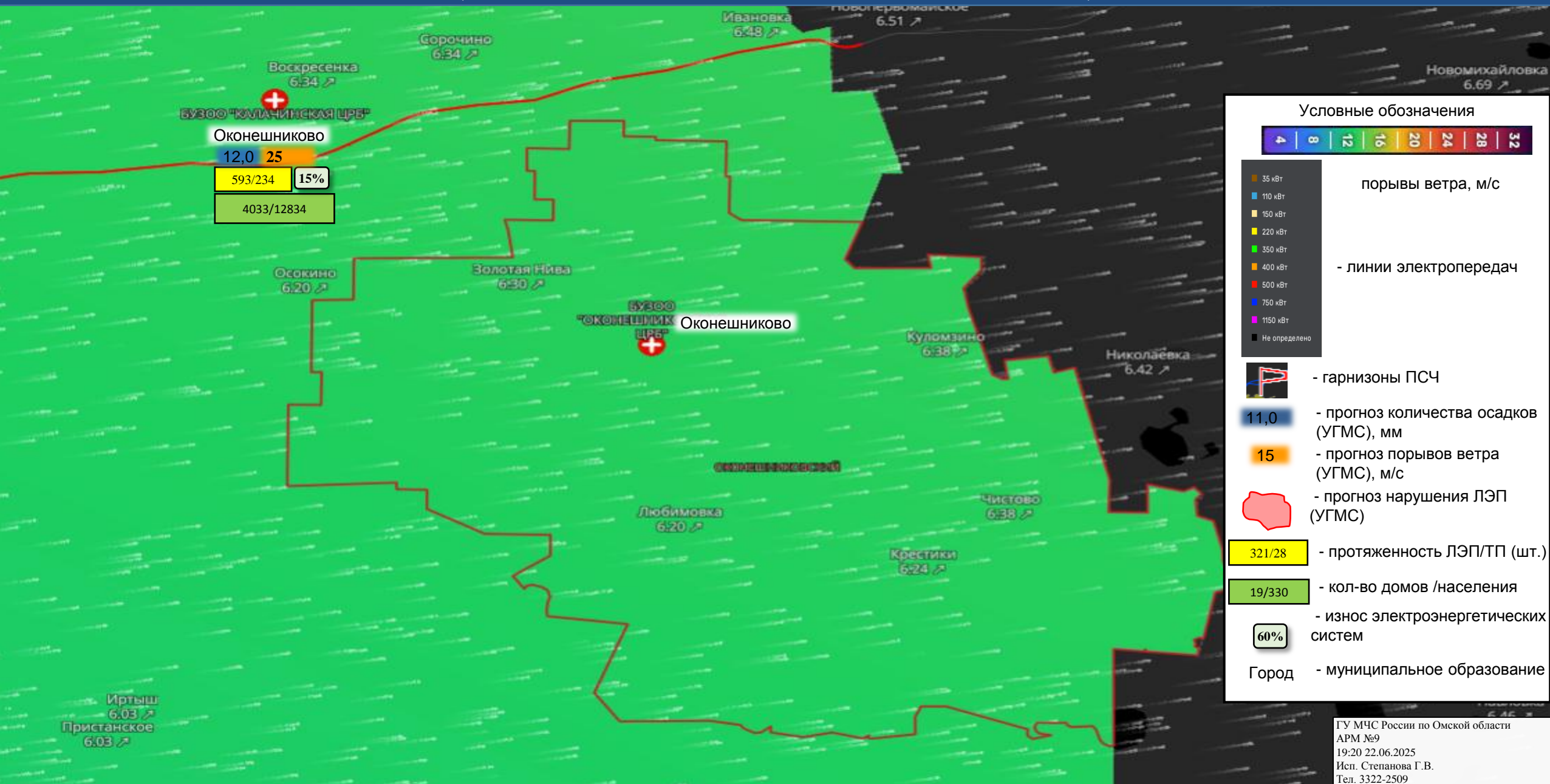
# ИНФОРМАЦИОННЫЕ МАТЕРИАЛЫ ПО ПОРЫВАМ ВЕТРА И ОСАДКАМ НА ТЕРРИТОРИИ ОДЕССКОГО МУНИЦИПАЛЬНОГО РАЙОНА (РИСК НАРУШЕНИЯ ЭЛЕКТРОСНАБЖЕНИЯ НА 22.06.2025 г.)







# ИНФОРМАЦИОННЫЕ МАТЕРИАЛЫ ПО ПОРЫВАМ ВЕТРА И ОСАДКАМ НА ТЕРРИТОРИИ ОКОНЕШНИКОВСКОГО МУНИЦИПАЛЬНОГО РАЙОНА (РИСК НАРУШЕНИЯ ЭЛЕКТРОСНАБЖЕНИЯ НА 22.06.2025 г.)







# ИНФОРМАЦИОННЫЕ МАТЕРИАЛЫ ПО ТЕМПЕРАТУРЕ ВОЗДУХА НА ТЕРРИТОРИИ ОМСКОГО МУНИЦИПАЛЬНОГО РАЙОНА (РИСК НАРУШЕНИЯ ЭЛЕКТРОСНАБЖЕНИЯ НА 22.06.2025 г.)






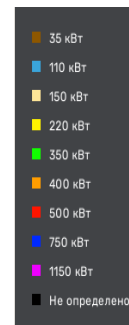
# ИНФОРМАЦИОННЫЕ МАТЕРИАЛЫ ПО ПОРЫВАМ ВЕТРА И ОСАДКАМ НА ТЕРРИТОРИИ ПАВЛОГРАДСКОГО МУНИЦИПАЛЬНОГО РАЙОНА (РИСК НАРУШЕНИЯ ЭЛЕКТРОСНАБЖЕНИЯ НА 22.06.2025 г.)



## Условные обозначения



порывы ветра, м/с



- линии электропередач



- гарнизоны ПСЧ

11,0

- прогноз количества осадков (УГМС), мм

15

- прогноз порывов ветра (УГМС), м/с



- прогноз нарушения ЛЭП (УГМС)

321/28

- протяженность ЛЭП/ТП (шт.)

19/330

- кол-во домов /населения

60%

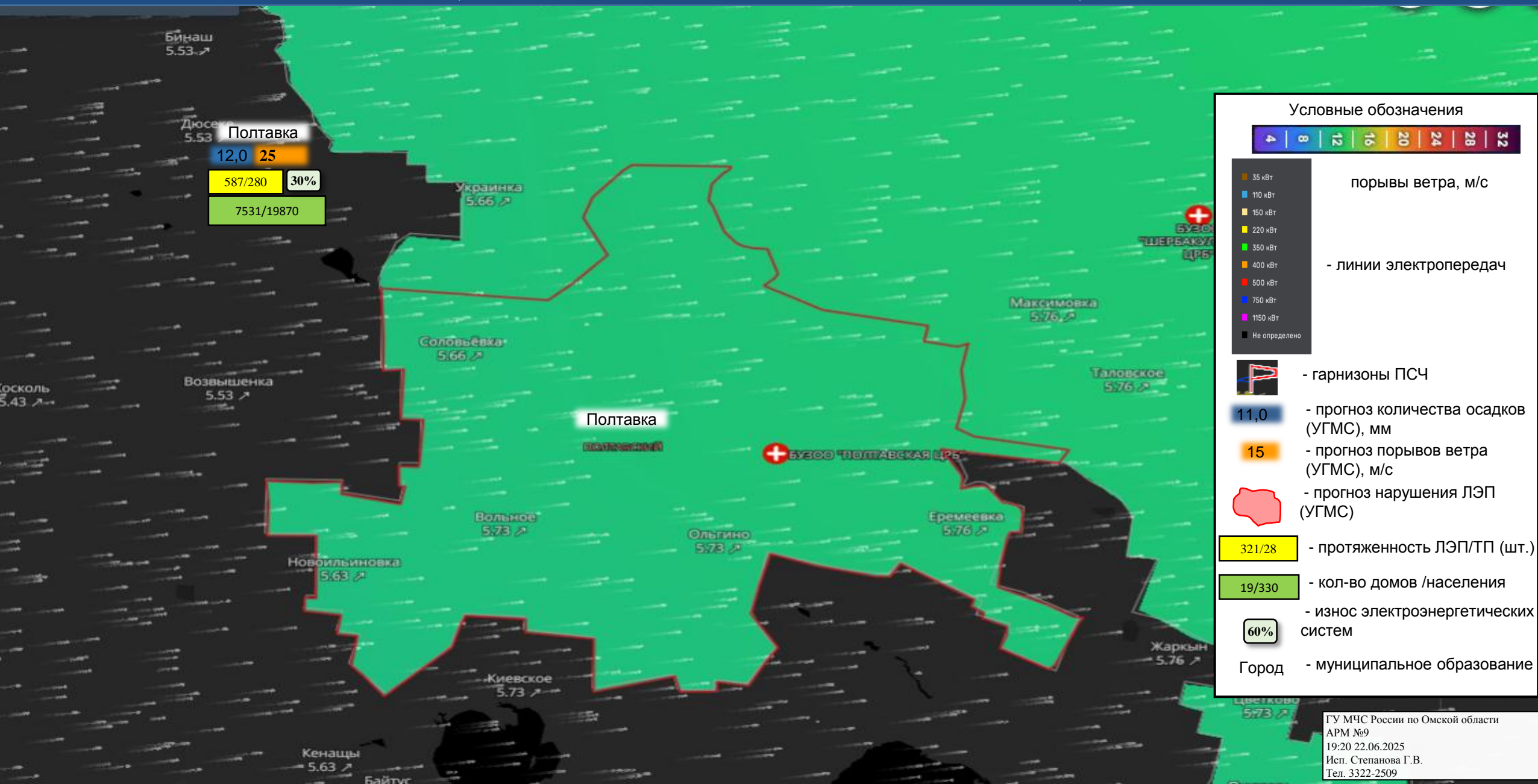
- износ электроэнергетических систем

Город

- муниципальное образование

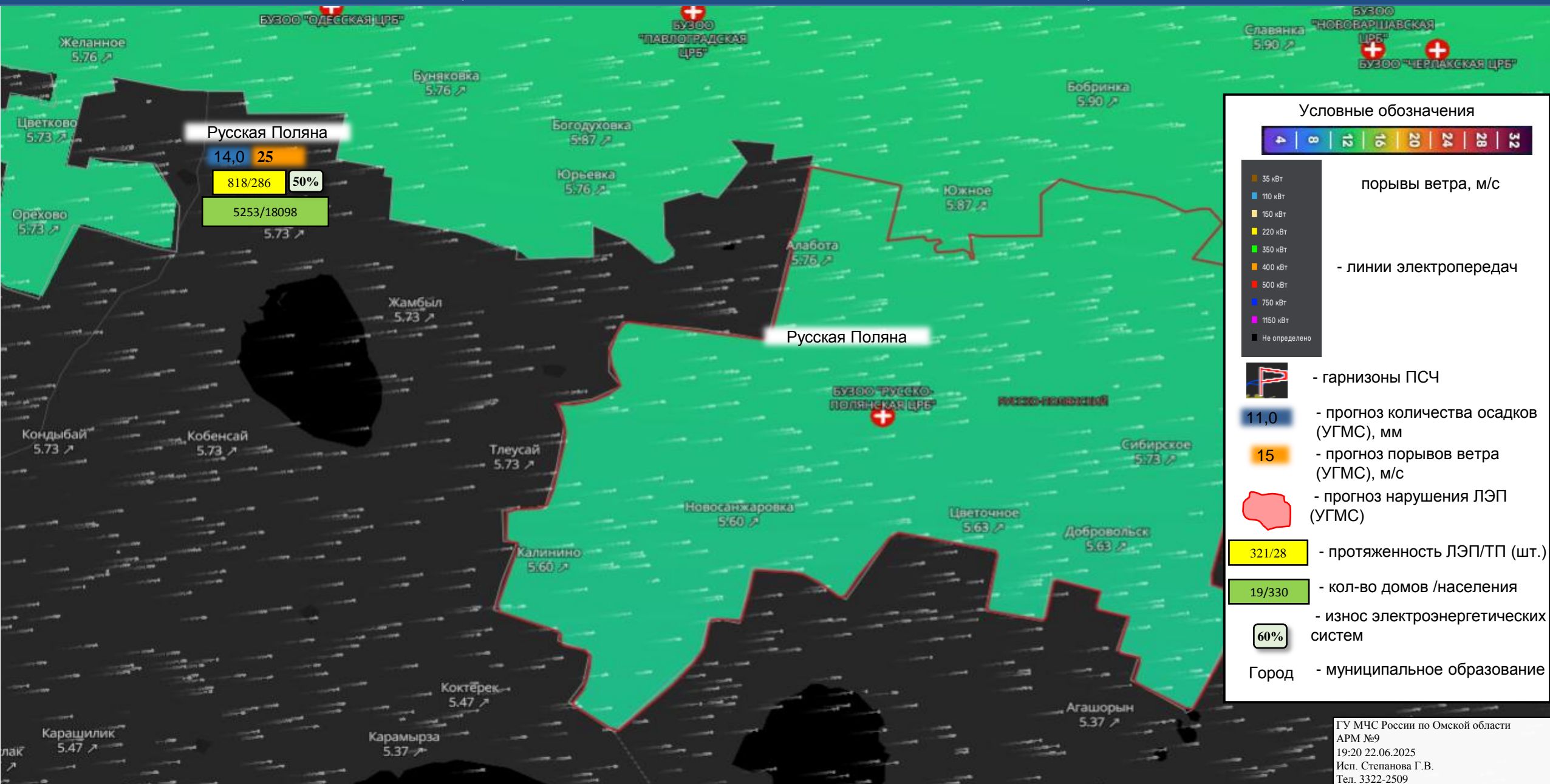


# ИНФОРМАЦИОННЫЕ МАТЕРИАЛЫ ПО ПОРЫВАМ ВЕТРА И ОСАДКАМ НА ТЕРРИТОРИИ ПОЛТАВСКОГО МУНИЦИПАЛЬНОГО РАЙОНА (РИСК НАРУШЕНИЯ ЭЛЕКТРОСНАБЖЕНИЯ НА 22.06.2025 г.)





# ИНФОРМАЦИОННЫЕ МАТЕРИАЛЫ ПО ПОРЫВАМ ВЕТРА И ОСАДКАМ НА ТЕРРИТОРИИ РУССКО-ПОЛЯНСКОГО МУНИЦИПАЛЬНОГО РАЙОНА (РИСК НАРУШЕНИЯ ЭЛЕКТРОСНАБЖЕНИЯ НА 22.06.2025 г.)

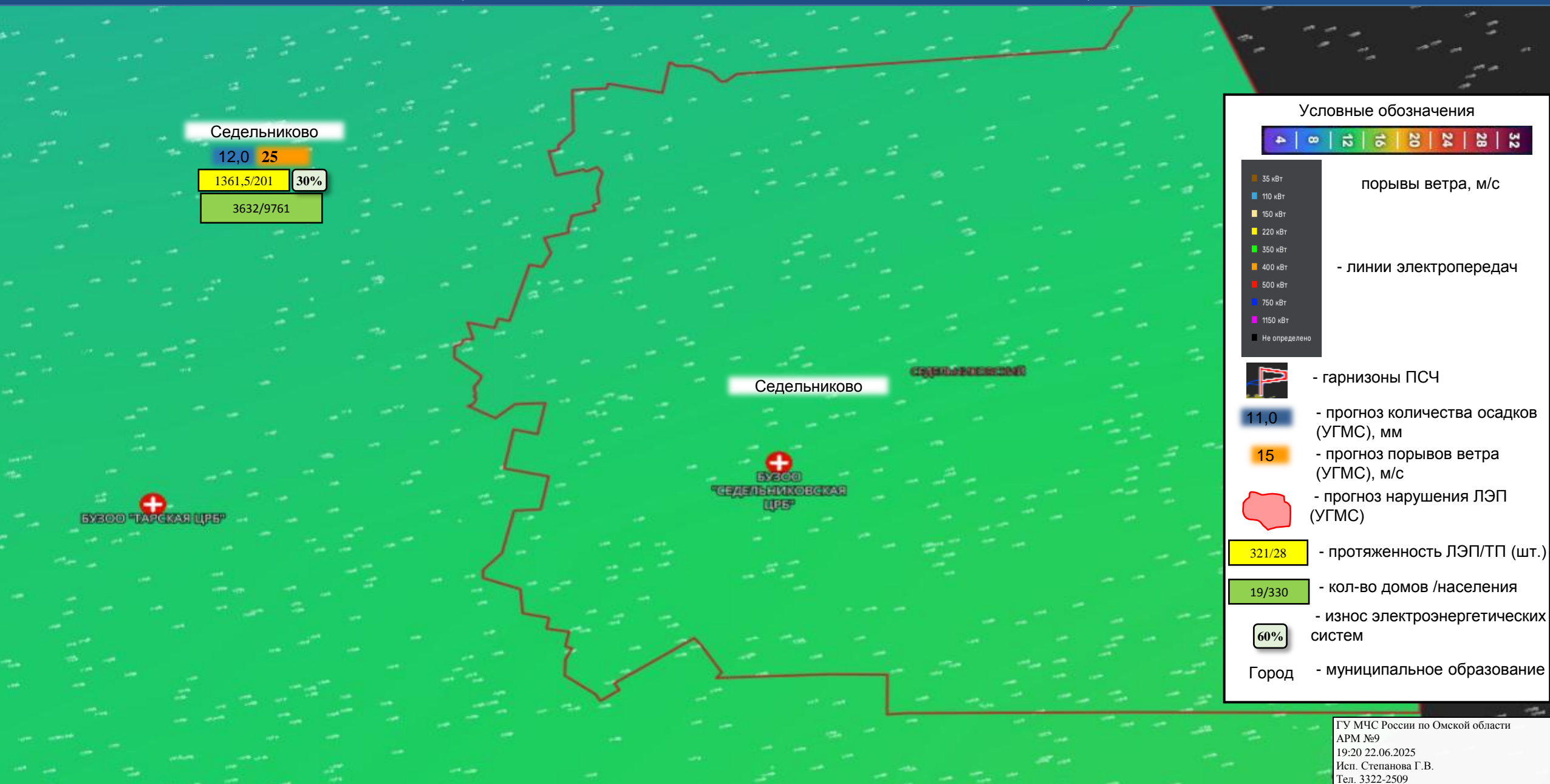


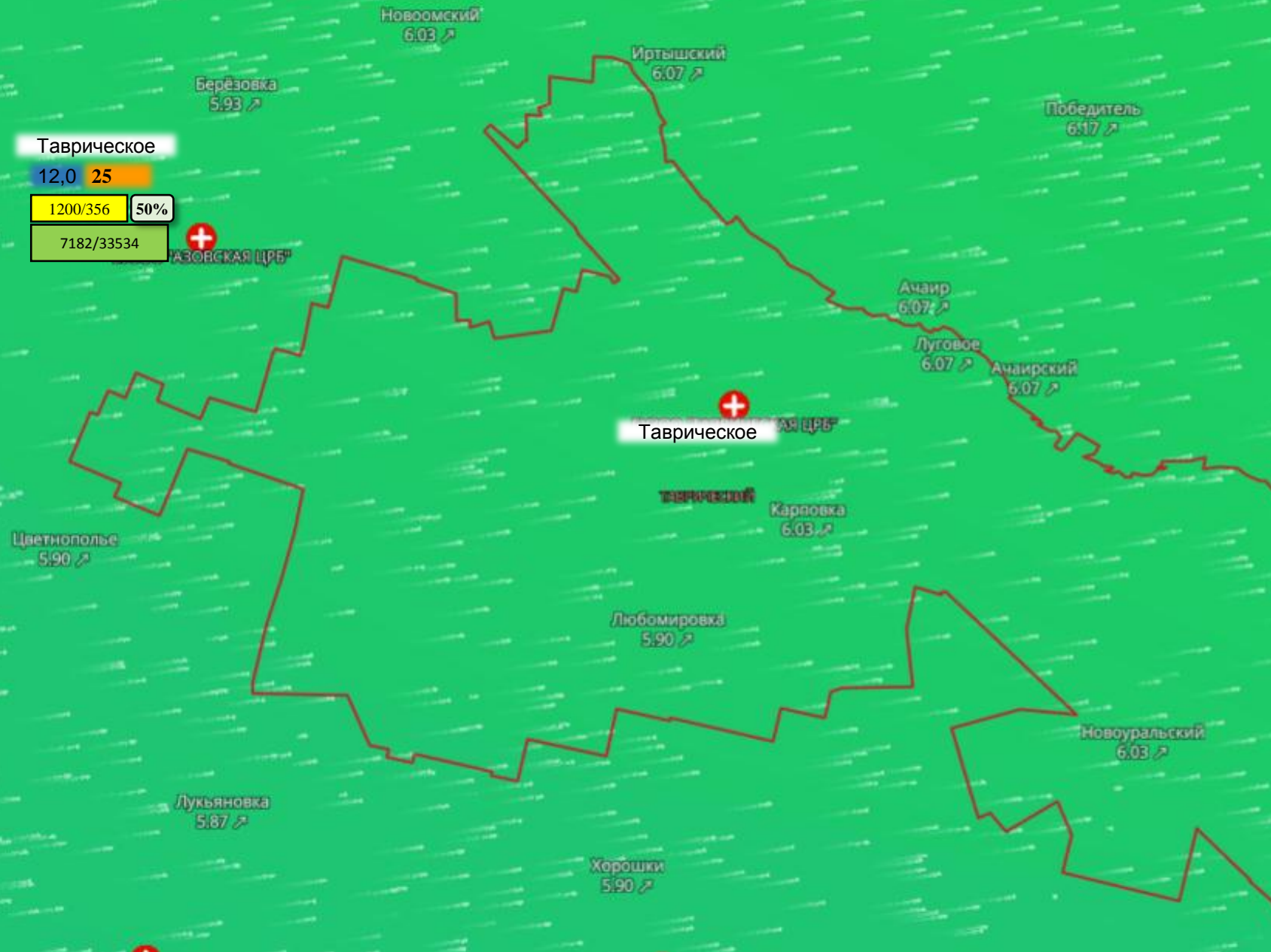






# ИНФОРМАЦИОННЫЕ МАТЕРИАЛЫ ПО ПОРЫВАМ ВЕТРА И ОСАДКАМ НА ТЕРРИТОРИИ СЕДЕЛЬНИКОВСКОГО МУНИЦИПАЛЬНОГО РАЙОНА (РИСК НАРУШЕНИЯ ЭЛЕКТРОСНАБЖЕНИЯ НА 22.06.2025 г.)





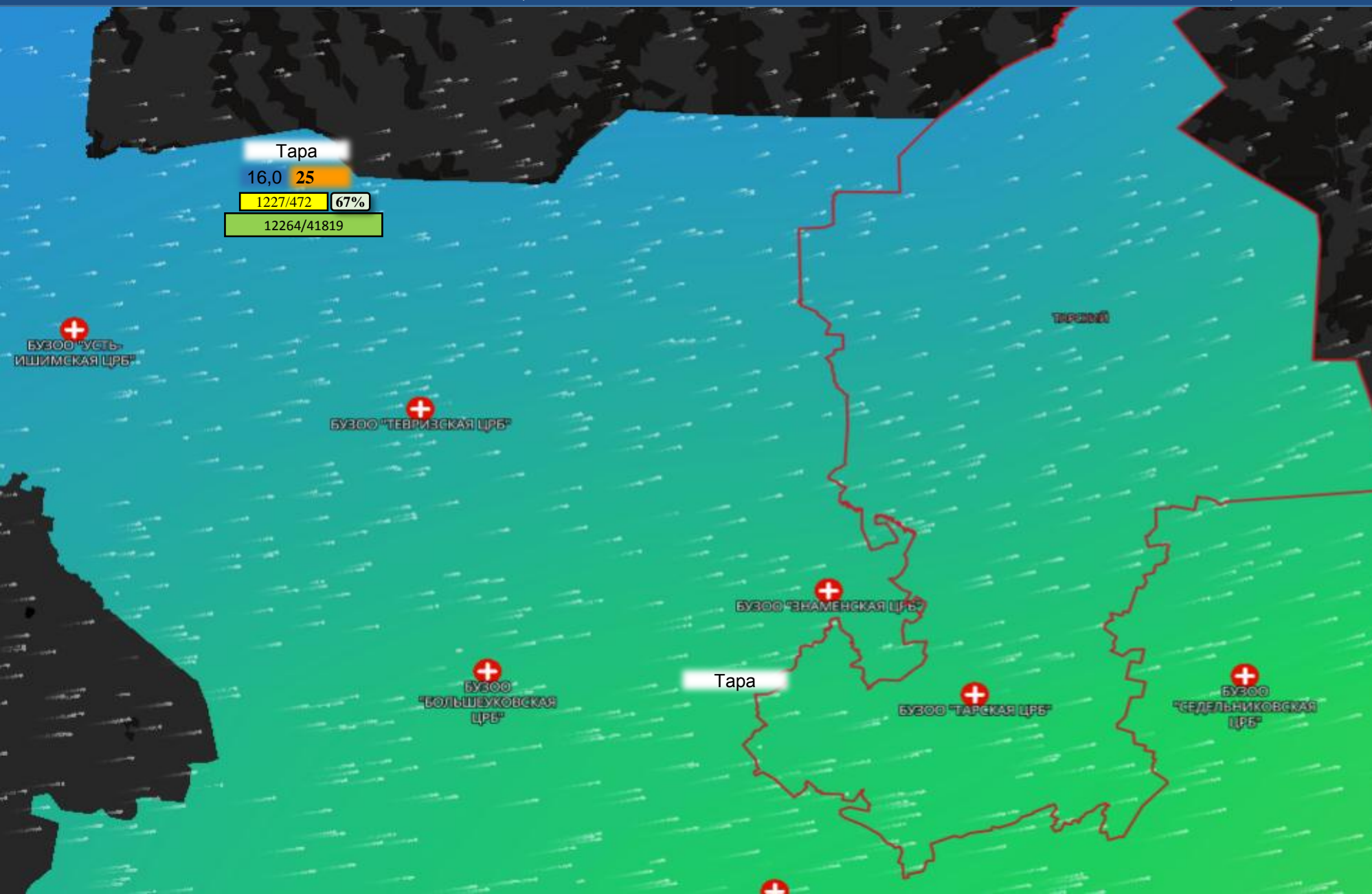
Город - муниципальное образование

ГУ МЧС России по Омской области  
АРМ №9  
19:20 22.06.2025  
Исп. Степанова Г.В.  
Тел. 3322-2509






# ИНФОРМАЦИОННЫЕ МАТЕРИАЛЫ ПО ПОРЫВАМ ВЕТРА И ОСАДКАМ НА ТЕРРИТОРИИ ТАРСКОГО МУНИЦИПАЛЬНОГО РАЙОНА (РИСК НАРУШЕНИЯ ЭЛЕКТРОСНАБЖЕНИЯ НА 22.06.2025 г.)



## Условные обозначения



- 35 кВт
- 110 кВт
- 150 кВт
- 220 кВт
- 350 кВт
- 400 кВт
- 500 кВт
- 750 кВт
- 1150 кВт
- Не определено

порывы ветра, м/с

- линии электропередач



- гарнизоны ПСЧ

11,0

- прогноз количества осадков (УГМС), мм

15

- прогноз порывов ветра (УГМС), м/с



- прогноз нарушения ЛЭП (УГМС)

321/28

- протяженность ЛЭП/ТП (шт.)

19/330

- кол-во домов /населения

60%

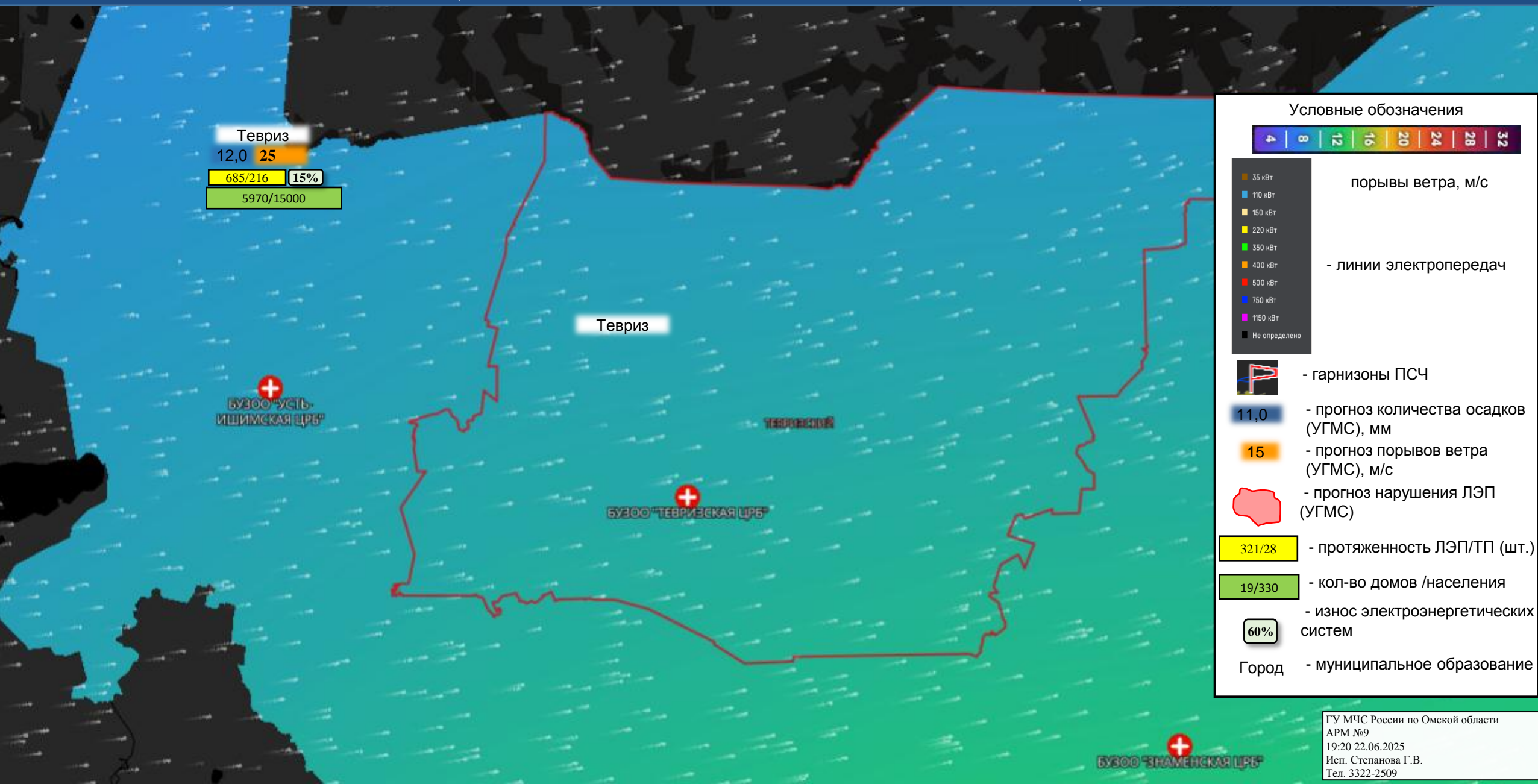
- износ электроэнергетических систем

Город

- муниципальное образование



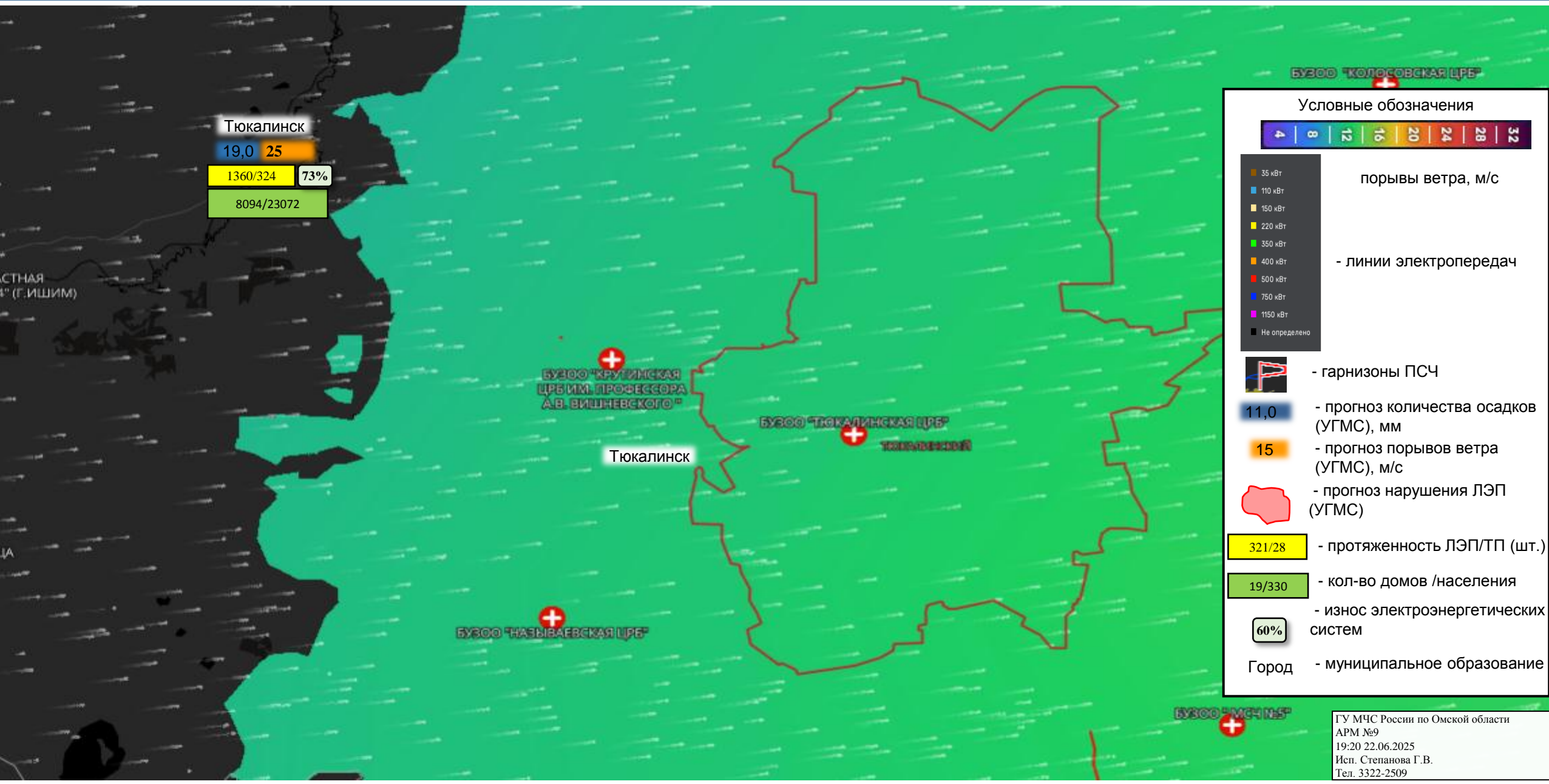
# ИНФОРМАЦИОННЫЕ МАТЕРИАЛЫ ПО ПОРЫВАМ ВЕТРА И ОСАДКАМ НА ТЕРРИТОРИИ ТЕВРИЗСКОГО МУНИЦИПАЛЬНОГО РАЙОНА (РИСК НАРУШЕНИЯ ЭЛЕКТРОСНАБЖЕНИЯ НА 22.06.2025 г.)

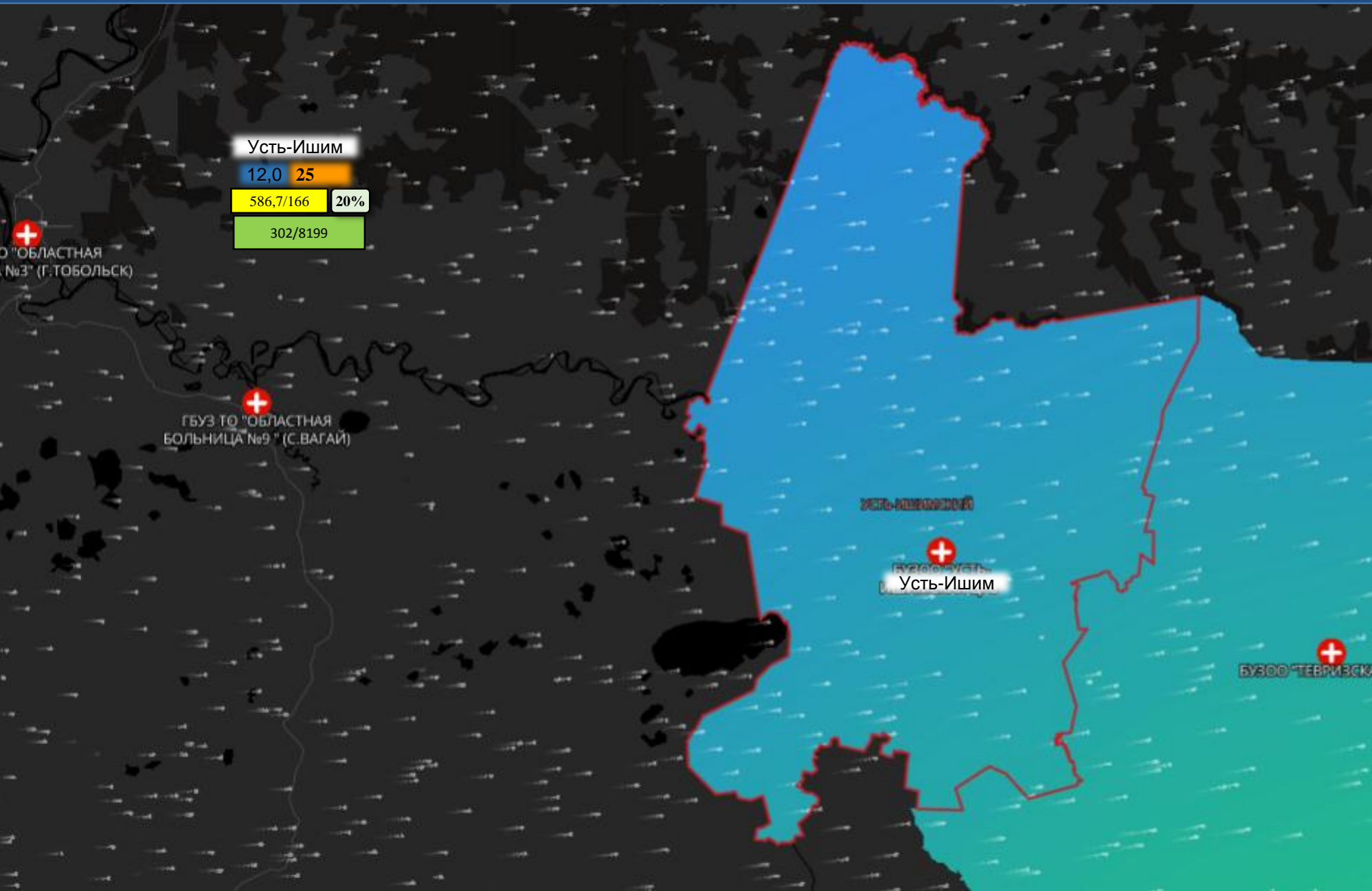







# ИНФОРМАЦИОННЫЕ МАТЕРИАЛЫ ПО ПОРЫВАМ ВЕТРА И ОСАДКАМ НА ТЕРРИТОРИИ ТЮКАЛИНСКОГО МУНИЦИПАЛЬНОГО РАЙОНА (РИСК НАРУШЕНИЯ ЭЛЕКТРОСНАБЖЕНИЯ НА 22.06.2025 г.)





Усть-Ишим  
12,0 25  
586,7/166 20%  
302/8199

## Условные обозначения



- 35 кВт
- 110 кВт
- 150 кВт
- 220 кВт
- 350 кВт
- 400 кВт
- 500 кВт
- 750 кВт
- 1150 кВт
- Не определено

порывы ветра, м/с

- линии электропередач



- гарнизоны ПСЧ

11,0

- прогноз количества осадков (УГМС), мм

15

- прогноз порывов ветра (УГМС), м/с



- прогноз нарушения ЛЭП (УГМС)

321/28

- протяженность ЛЭП/ТП (шт.)

19/330

- кол-во домов /населения

60%

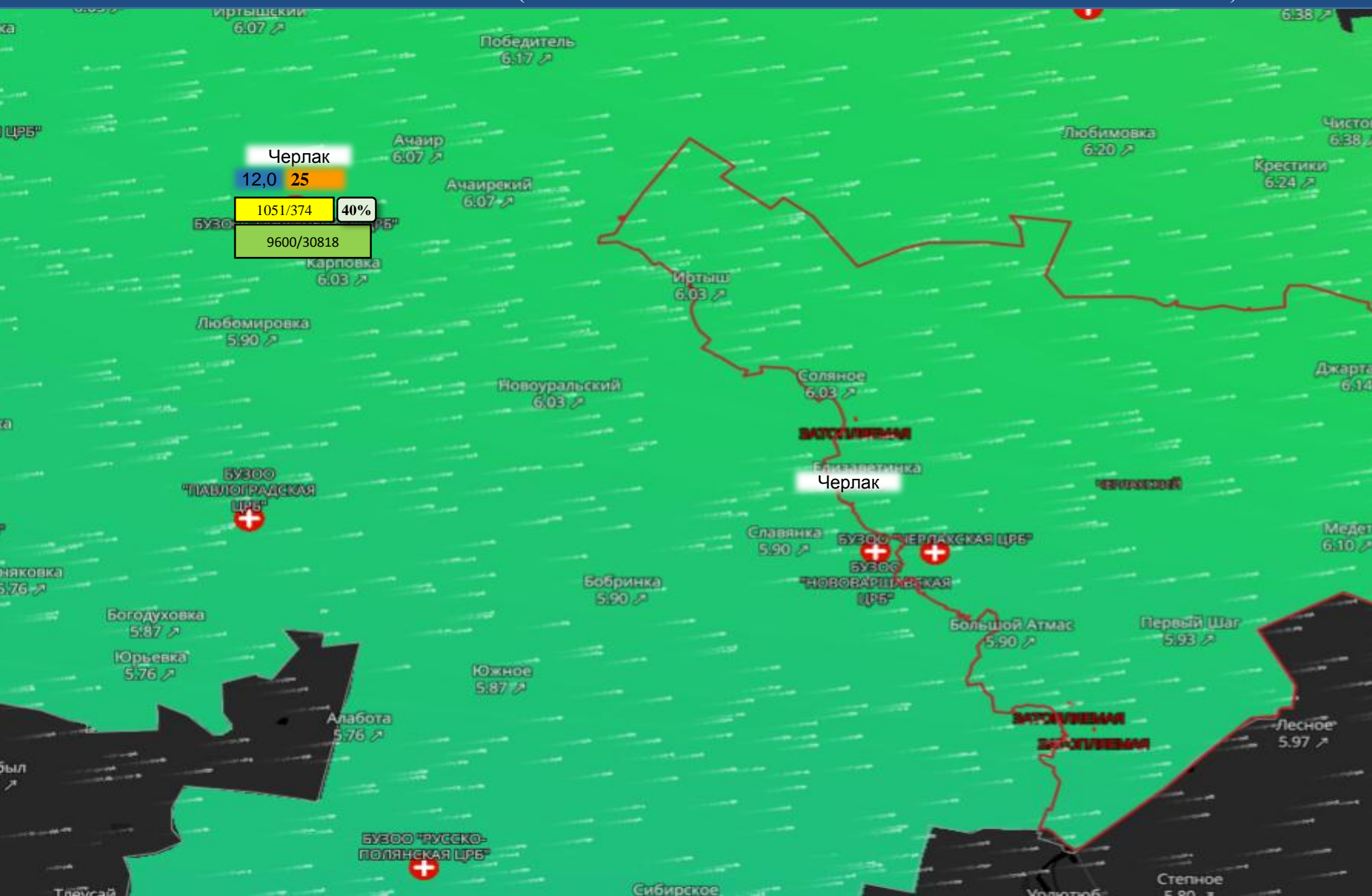
- износ электроэнергетических систем

Город


- муниципальное образование



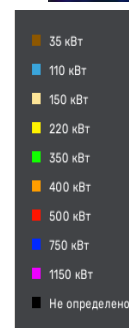
# ИНФОРМАЦИОННЫЕ МАТЕРИАЛЫ ПО ПОРЫВАМ ВЕТРА И ОСАДКАМ НА ТЕРРИТОРИИ ЧЕРЛАКСКОГО МУНИЦИПАЛЬНОГО РАЙОНА (РИСК НАРУШЕНИЯ ЭЛЕКТРОСНАБЖЕНИЯ НА 22.06.2025 г.)



## Условные обозначения



порывы ветра, м/с



- линии электропередач



- гарнизоны ПСЧ

11,0

- прогноз количества осадков (УГМС), мм

15

- прогноз порывов ветра (УГМС), м/с



- прогноз нарушения ЛЭП (УГМС)

321/28

- протяженность ЛЭП/ТП (шт.)

19/330

- кол-во домов /населения

60%

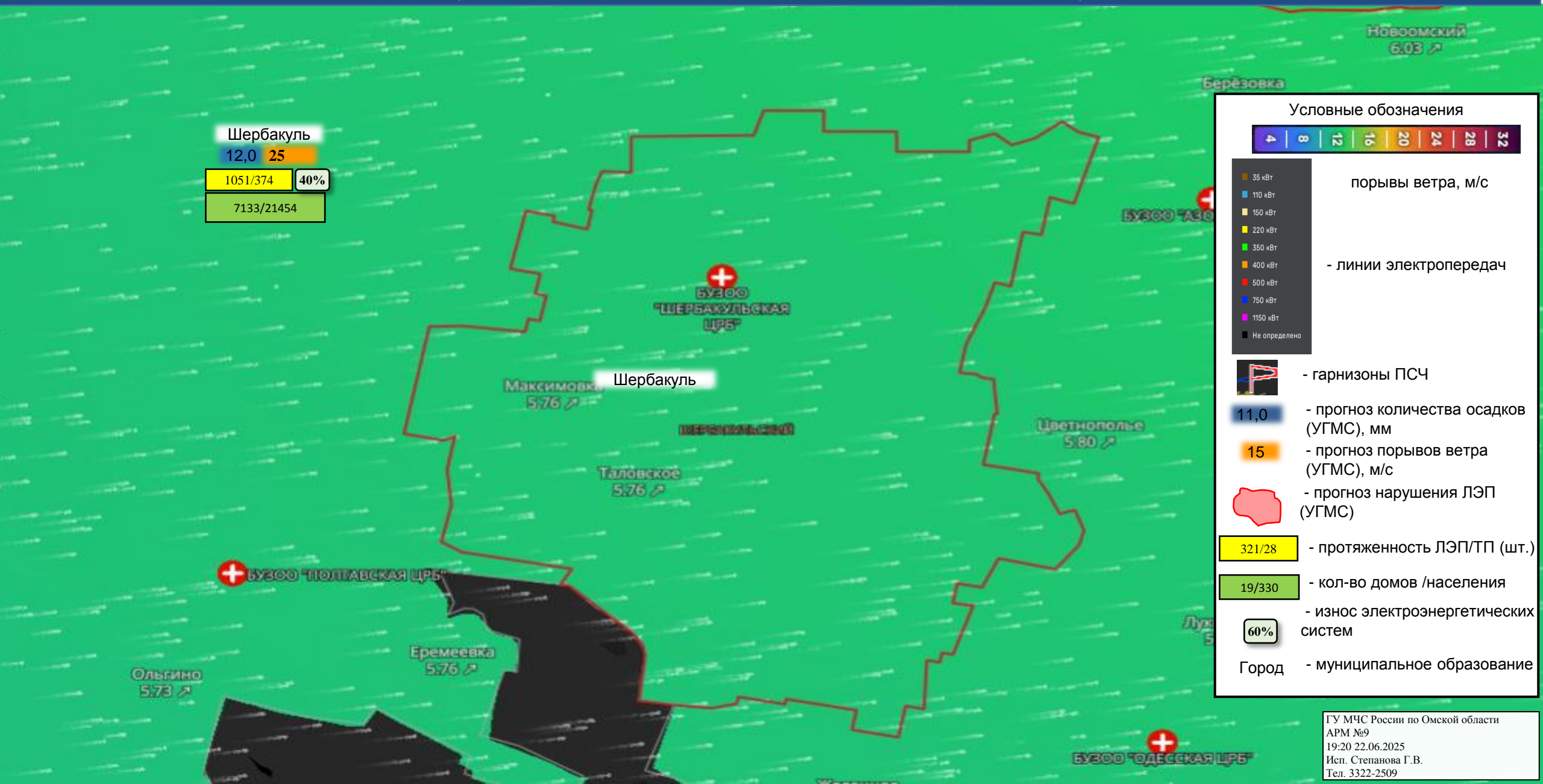
- износ электроэнергетических систем

Город

- муниципальное образование




# ИНФОРМАЦИОННЫЕ МАТЕРИАЛЫ ПО ПОРЫВАМ ВЕТРА И ОСАДКАМ НА ТЕРРИТОРИИ ШЕРБАКУЛЬСКОГО МУНИЦИПАЛЬНОГО РАЙОНА (РИСК НАРУШЕНИЯ ЭЛЕКТРОСНАБЖЕНИЯ НА 22.06.2025 г.)

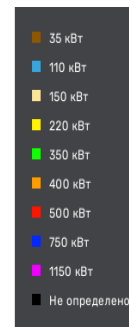


Шербакуль  
12,0 25  
1051/374 40%  
7133/21454

## Условные обозначения



порывы ветра, м/с



- линии электропередач



- гарнизоны ПСЧ

11,0

- прогноз количества осадков (УГМС), мм

15

- прогноз порывов ветра (УГМС), м/с



- прогноз нарушения ЛЭП (УГМС)

321/28

- протяженность ЛЭП/ТП (шт.)

19/330

- кол-во домов /населения

60%

- износ электроэнергетических систем

Город

- муниципальное образование





ГУ МЧС России по Омской области  
АРМ №9  
19:20 22.06.2025  
Исп. Степанова Г.В.  
Тел. 3322-2509



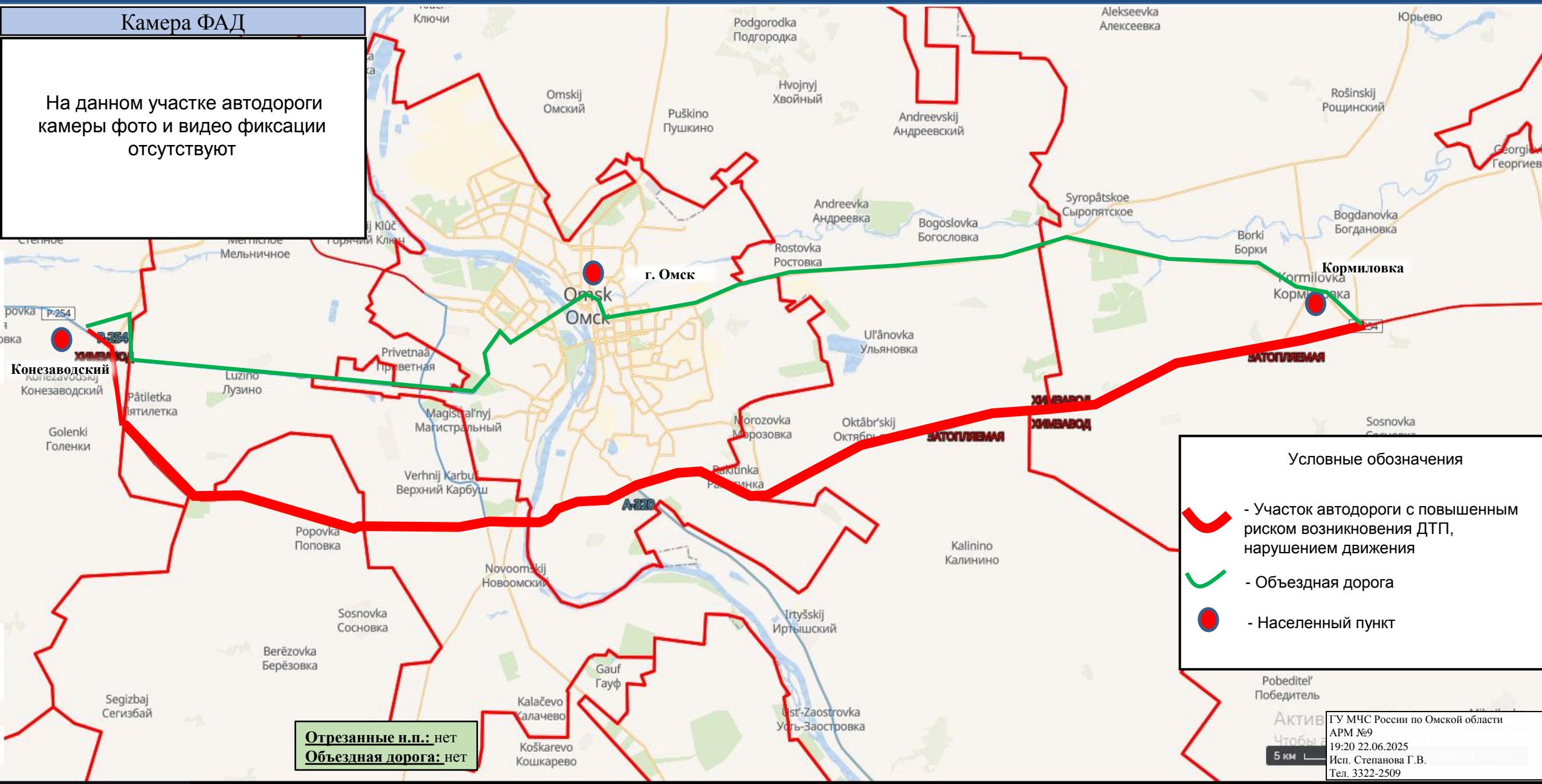


# ИНФОРМАЦИОННЫЕ МАТЕРИАЛЫ ПО РИСКУ НАРУШЕНИЯ ТРАНСПОРТНОГО СООБЩЕНИЯ, СВЯЗАННЫХ С ОПАСНЫМИ МЕТЕОЯВЛЕНИЯМИ НА ФЕДЕРАЛЬНОЙ АВТОМОБИЛЬНОЙ ТРАССЕ Р-254 «ЮЖНЫЙ ОБХОД Г. ОМСКА» ОМСКОЙ ОБЛАСТИ НА 22.06.2025 г.



Камера ФАД

На данном участке автодороги  
камеры фото и видео фиксации  
отсутствуют









**Отрезанные н.п.:** нет  
**Объездная дорога:** нет

Условные обозначения

- Участок автодороги с повышенным риском возникновения ДТП, нарушением движения

- Объездная дорога

- Населенный пункт

- Камера



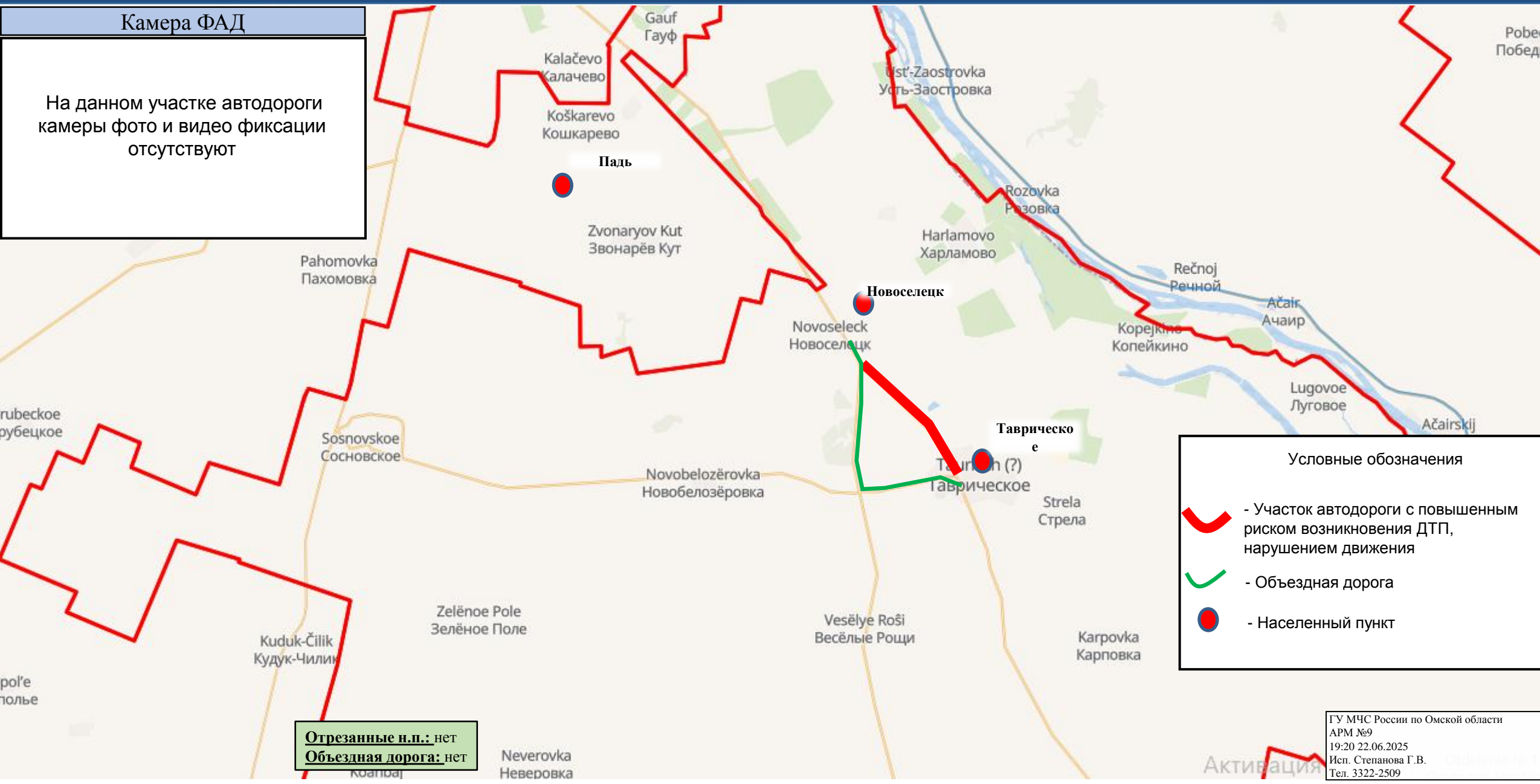


ИНФОРМАЦИОННЫЕ МАТЕРИАЛЫ ПО РИСКУ НАРУШЕНИЯ ТРАНСПОРТНОГО СООБЩЕНИЯ,  
СВЯЗАННЫХ С ОПАСНЫМИ МЕТЕОЯВЛЕНИЯМИ НА АВТОМОБИЛЬНОЙ ТРАССЕ «ОМСК – РУССКАЯ-ПОЛЯНА»  
ОМСКОЙ ОБЛАСТИ НА 22.06.2025 г.



Камера ФАД

На данном участке автодороги  
камеры фото и видео фиксации  
отсутствуют





# ИНФОРМАЦИОННЫЕ МАТЕРИАЛЫ ПО РИСКУ НАРУШЕНИЯ ТРАНСПОРТНОГО СООБЩЕНИЯ, СВЯЗАННЫХ С ОПАСНЫМИ МЕТЕОЯВЛЕНИЯМИ НА ФЕДЕРАЛЬНОЙ АВТОМОБИЛЬНОЙ ТРАССЕ Р-254 «СЫРОПЯТСКОЕ-КАЛАЧИНСК» ОМСКОЙ ОБЛАСТИ НА 22.06.2025 г.



## Камера ФАД

На данном участке автодороги  
камеры фото и видео фиксации  
отсутствуют

