

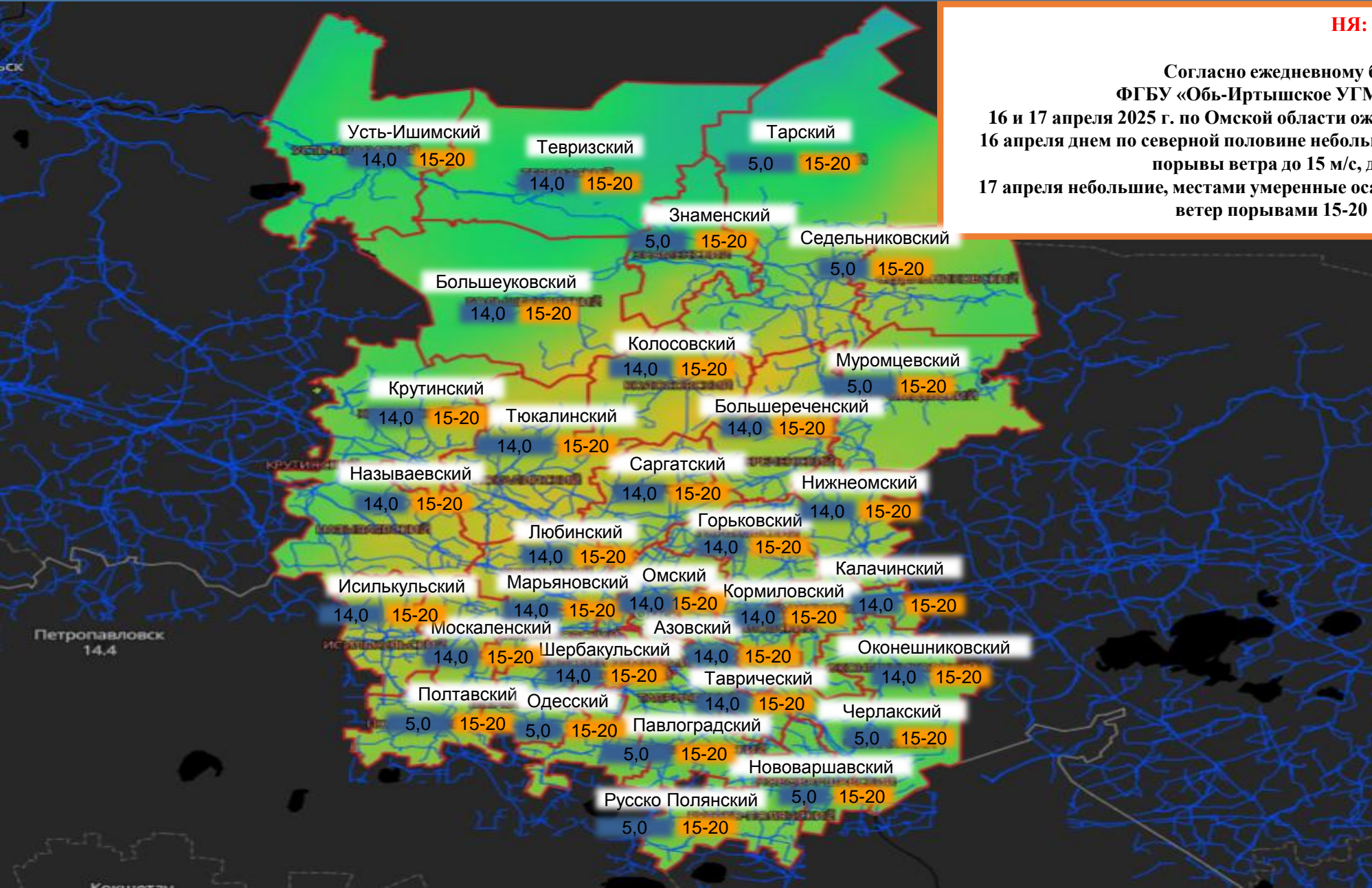
ИНФОРМАЦИОННЫЕ МАТЕРИАЛЫ ПО ПОРЫВАМ ВЕТРА
НА ТЕРРИТОРИИ ОМСКОЙ ОБЛАСТИ
(РИСК НАРУШЕНИЯ ЭЛЕКТРОСНАБЖЕНИЯ НА ПЕРИОД С 16.04 ПО 17.04.2025 г.)



НЯ:

Согласно ежедневному бюллетеню погоды
ФГБУ «Обь-Иртышское УГМС» от 15.04.2025 № 105:

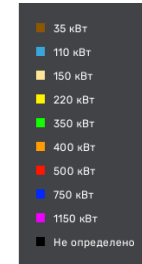
16 и 17 апреля 2025 г. по Омской области ожидается ухудшение погодных условий:
16 апреля днем по северной половине небольшой дождь, ночью в отдельных районах
порывы ветра до 15 м/с, днем ветер 15-20 м/с.
17 апреля небольшие, местами умеренные осадки (дождь, снег), гололедные явления,
ветер порывами 15-20 м/с, похолодание.



Условные обозначения



порывы ветра, м/с



- линии электропередач

14,0 - прогноз количества осадков (УГМС), мм
15 - прогноз порывов ветра (УГМС), м/с
- прогноз нарушения ЛЭП (УГМС)

321/28 - протяженность ЛЭП/ТП (шт.)

19/330 - кол-во домов /населения

60% - износ электроэнергетических систем

Город - муниципальное образование

ГУ МЧС России по Омской области
АРМ №9
14:30 15.04.2025
Исп. Степанова Г.В.
Тел. 3322-2509

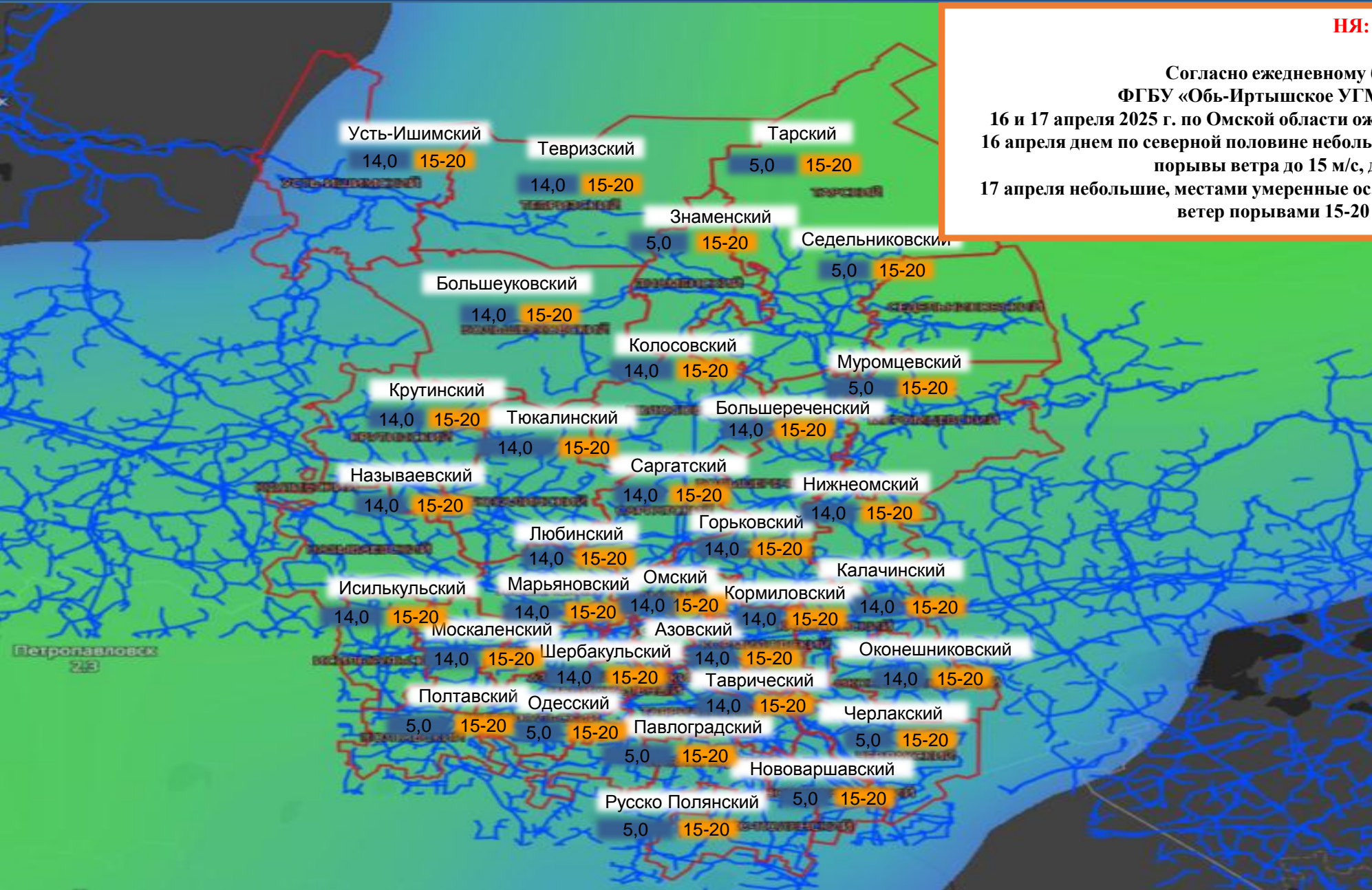
ИНФОРМАЦИОННЫЕ МАТЕРИАЛЫ ПО ОСАДКАМ
НА ТЕРРИТОРИИ ОМСКОЙ ОБЛАСТИ
(РИСК НАРУШЕНИЯ ЭЛЕКТРОСНАБЖЕНИЯ НА ПЕРИОД С 16.04 ПО 17.04.2025 г.)




НЯ:

Согласно ежедневному бюллетеню погоды
ФГБУ «Обь-Иртышское УГМС» от 15.04.2025 № 105:

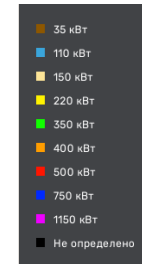
16 и 17 апреля 2025 г. по Омской области ожидается ухудшение погодных условий:
16 апреля днем по северной половине небольшой дождь, ночью в отдельных районах порывы ветра до 15 м/с, днем ветер 15-20 м/с.
17 апреля небольшие, местами умеренные осадки (дождь, снег), гололедные явления, ветер порывами 15-20 м/с, похолодание.



Условные обозначения



Количество осадков, мм



- линии электропередач

14,0 - прогноз количества осадков (УГМС), мм
15 - прогноз порывов ветра (УГМС), м/с
- прогноз нарушения ЛЭП (УГМС)

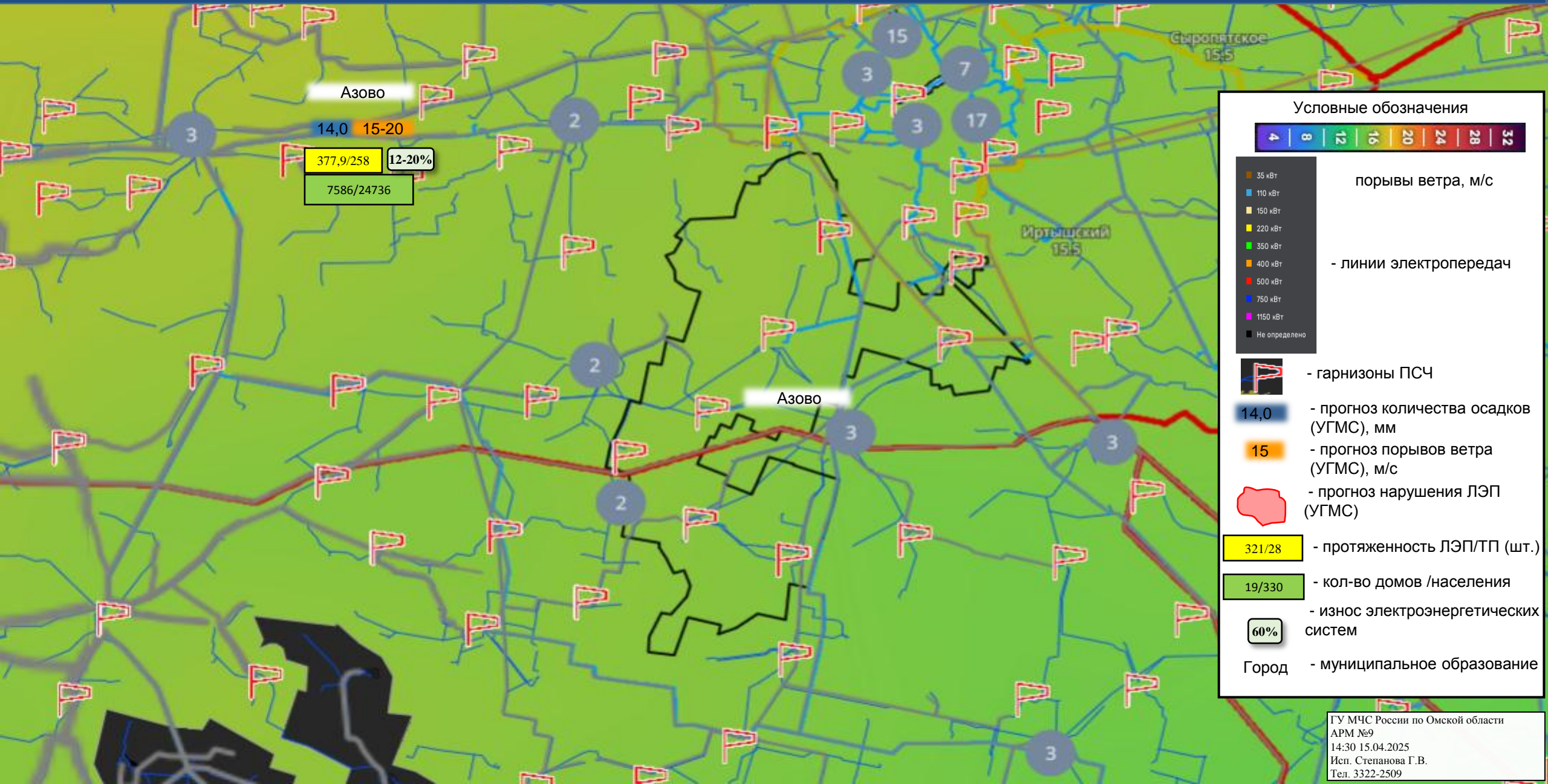
321/28 - протяженность ЛЭП/ТП (шт.)

19/330 - кол-во домов /населения

60% - износ электроэнергетических систем

Город - муниципальное образование

ИНФОРМАЦИОННЫЕ МАТЕРИАЛЫ ПО ПОРЫВАМ ВЕТРА И ОСАДКАМ
НА ТЕРРИТОРИИ АЗОВСКОГО МУНИЦИПАЛЬНОГО РАЙОНА
(РИСК НАРУШЕНИЯ ЭЛЕКТРОСНАБЖЕНИЯ НА ПЕРИОД С 16.04 ПО 17.04.2025 г.)



Условные обозначения



порывы ветра, м/с

- линии электропередач



- гарнизоны ПСЧ

14,0

- прогноз количества осадков (УГМС), мм

15

- прогноз порывов ветра (УГМС), м/с



- прогноз нарушения ЛЭП (УГМС)

321/28

- протяженность ЛЭП/ТП (шт.)

19/330

- кол-во домов /населения

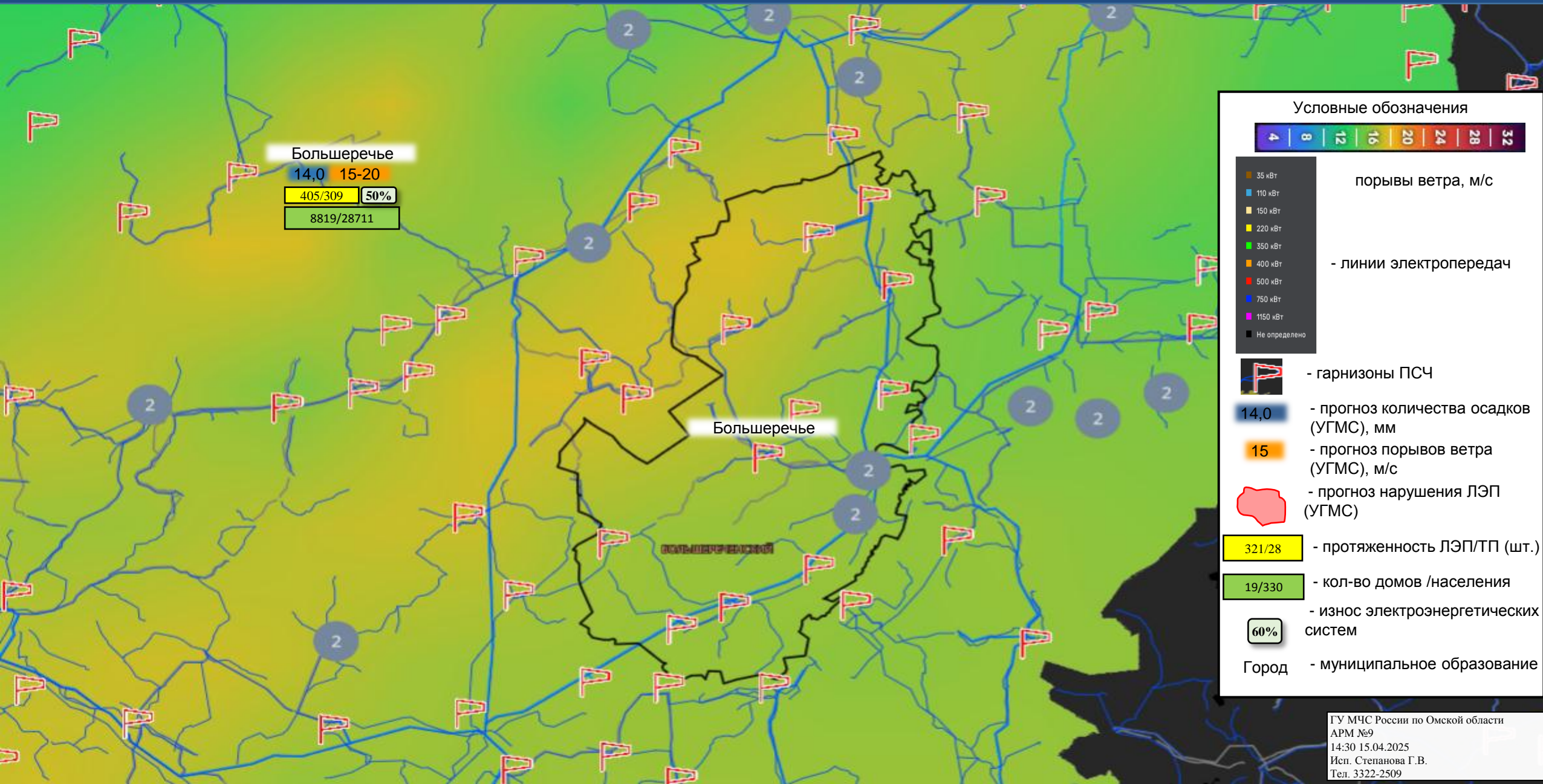
60%

- износ электроэнергетических систем

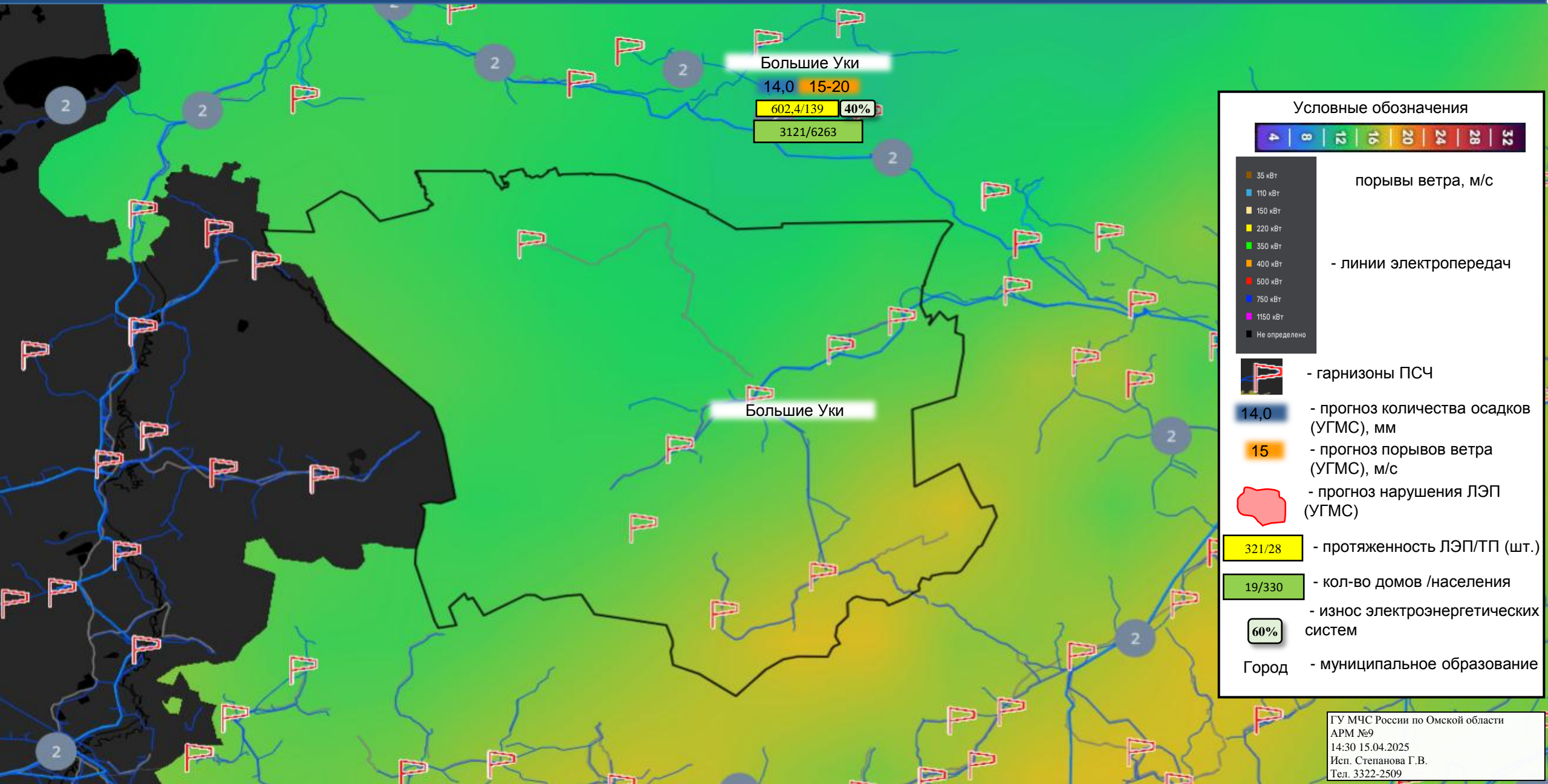
Город

- муниципальное образование

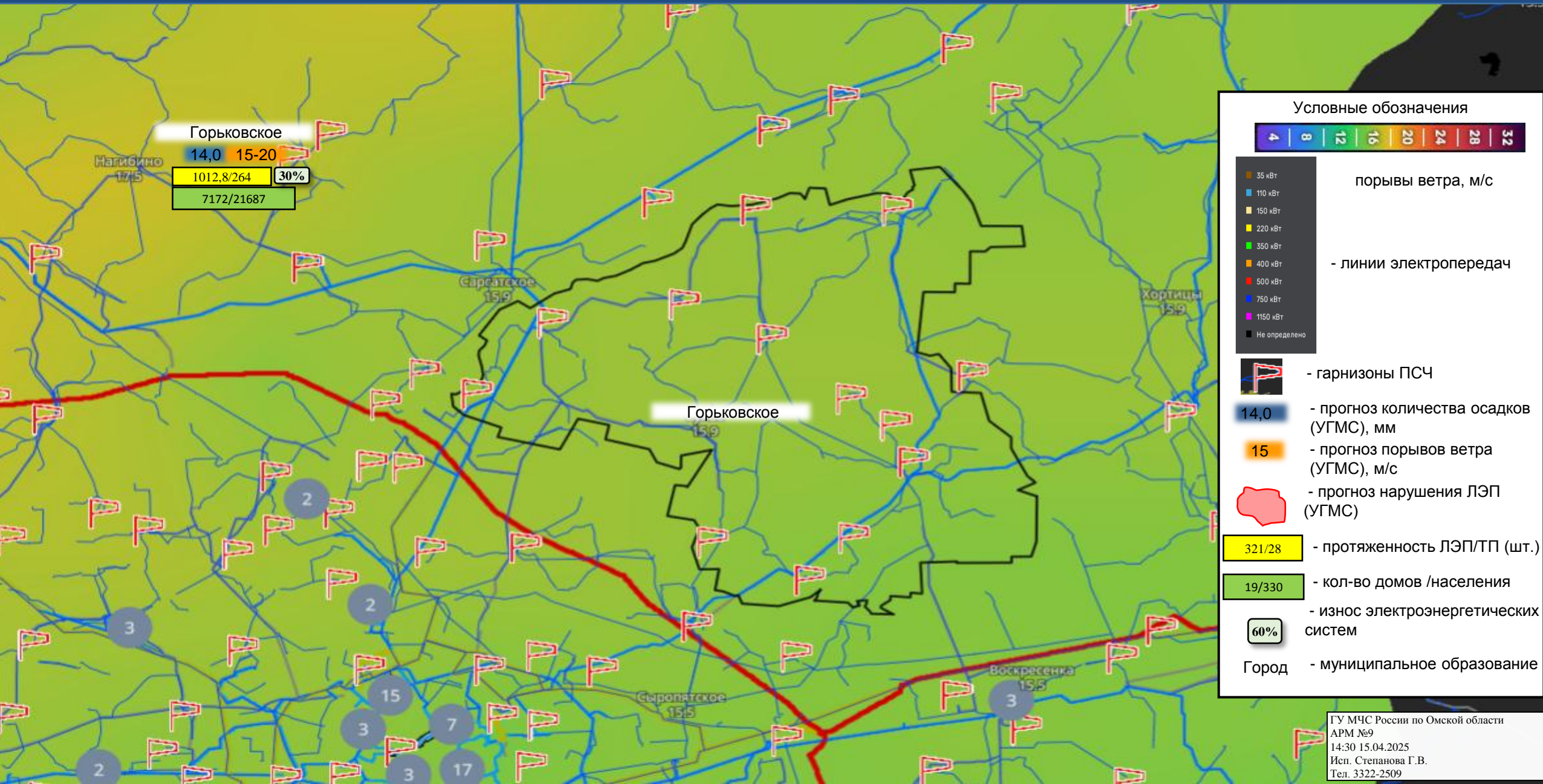
ИНФОРМАЦИОННЫЕ МАТЕРИАЛЫ ПО ПОРЫВАМ ВЕТРА И ОСАДКАМ
НА ТЕРРИТОРИИ БОЛЬШЕРЕЧЕНСКОГО МУНИЦИПАЛЬНОГО РАЙОНА
(РИСК НАРУШЕНИЯ ЭЛЕКТРОСНАБЖЕНИЯ НА ПЕРИОД С 16.04 ПО 17.04.2025 г.)



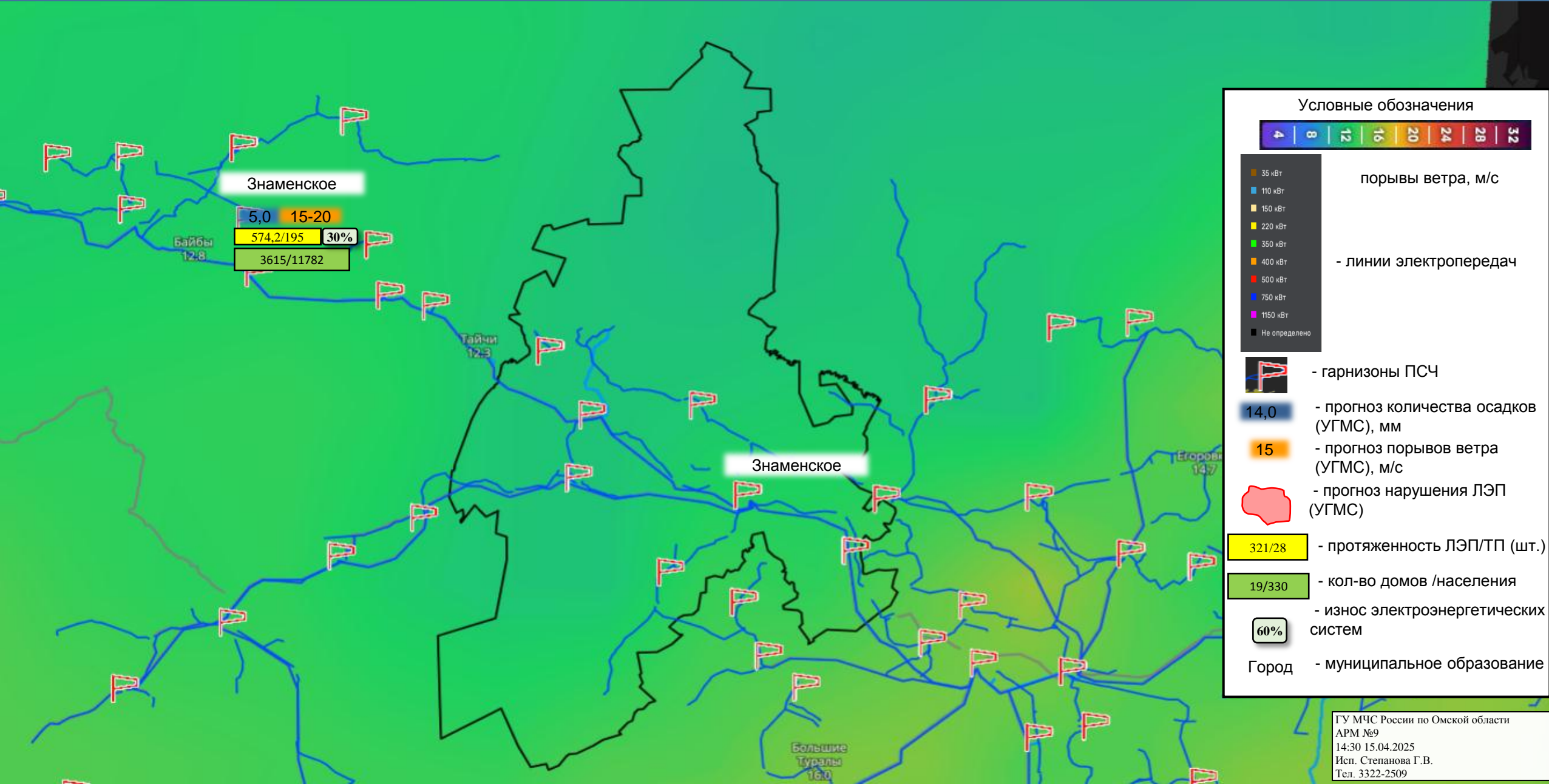
ИНФОРМАЦИОННЫЕ МАТЕРИАЛЫ ПО ПОРЫВАМ ВЕТРА И ОСАДКАМ
НА ТЕРРИТОРИИ БОЛЬШЕУКОВСКОГО МУНИЦИПАЛЬНОГО РАЙОНА
(РИСК НАРУШЕНИЯ ЭЛЕКТРОСНАБЖЕНИЯ НА ПЕРИОД С 16.04 ПО 17.04.2025 г.)



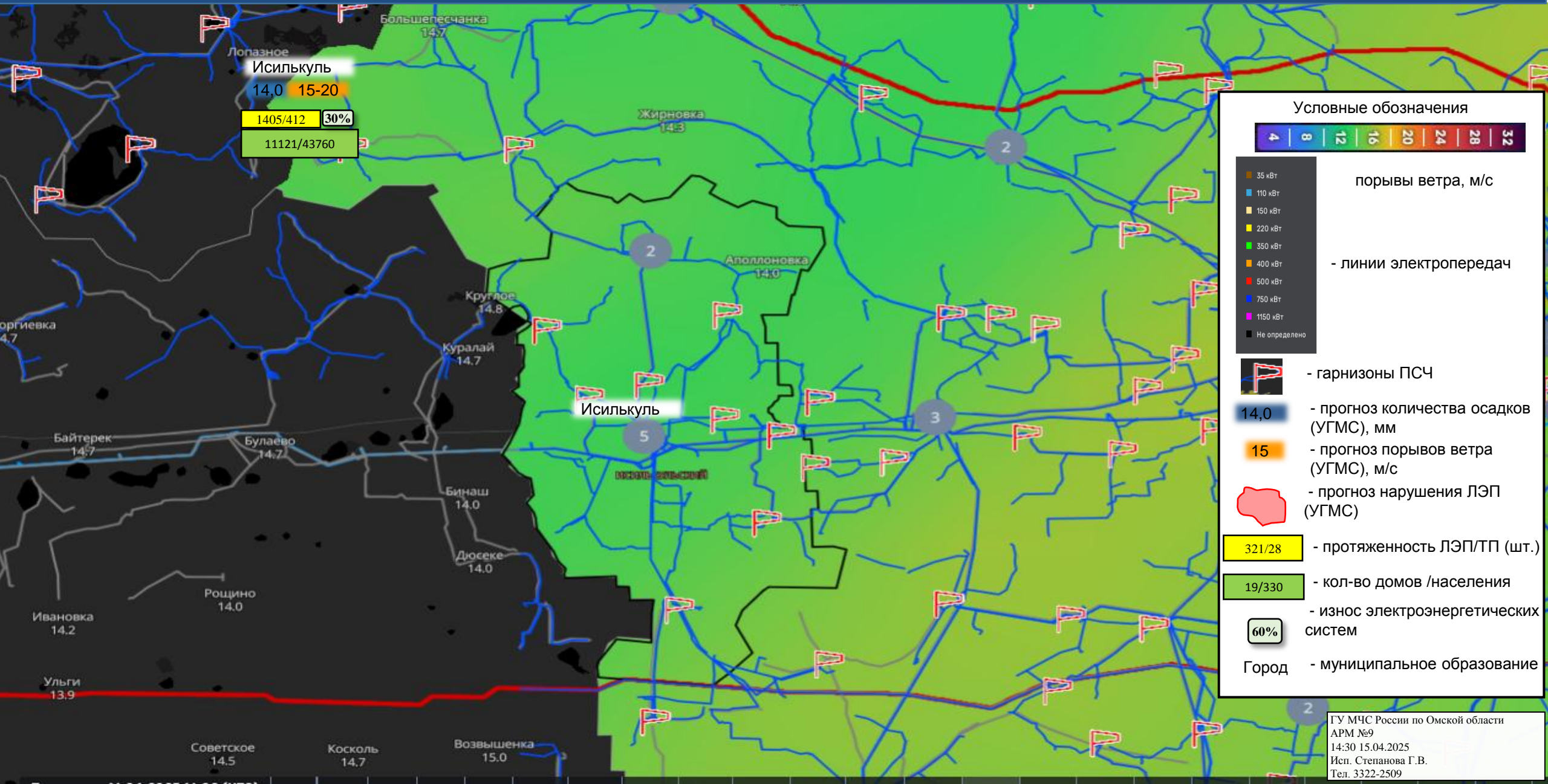
ИНФОРМАЦИОННЫЕ МАТЕРИАЛЫ ПО ПОРЫВАМ ВЕТРА И ОСАДКАМ
НА ТЕРРИТОРИИ ГОРЬКОВСКОГО МУНИЦИПАЛЬНОГО РАЙОНА
(РИСК НАРУШЕНИЯ ЭЛЕКТРОСНАБЖЕНИЯ НА ПЕРИОД С 16.04 ПО 17.04.2025 г.)



ИНФОРМАЦИОННЫЕ МАТЕРИАЛЫ ПО ПОРЫВАМ ВЕТРА И ОСАДКАМ
НА ТЕРРИТОРИИ ЗНАМЕНСКОГО МУНИЦИПАЛЬНОГО РАЙОНА
(РИСК НАРУШЕНИЯ ЭЛЕКТРОСНАБЖЕНИЯ НА ПЕРИОД С 16.04 ПО 17.04.2025 г.)




ИНФОРМАЦИОННЫЕ МАТЕРИАЛЫ ПО ПОРЫВАМ ВЕТРА И ОСАДКАМ
НА ТЕРРИТОРИИ ИСИЛЬКУЛЬСКОГО МУНИЦИПАЛЬНОГО РАЙОНА
(РИСК НАРУШЕНИЯ ЭЛЕКТРОСНАБЖЕНИЯ НА ПЕРИОД С 16.04 ПО 17.04.2025 г.)



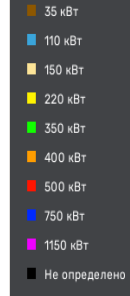
ИНФОРМАЦИОННЫЕ МАТЕРИАЛЫ ПО ПОРЫВАМ ВЕТРА И ОСАДКАМ
НА ТЕРРИТОРИИ КАЛАЧИНСКОГО МУНИЦИПАЛЬНОГО РАЙОНА
(РИСК НАРУШЕНИЯ ЭЛЕКТРОСНАБЖЕНИЯ НА ПЕРИОД С 16.04 ПО 17.04.2025 г.)



Условные обозначения



порывы ветра, м/с



- линии электропередач



- гарнизоны ПСЧ

14,0

- прогноз количества осадков (УГМС), мм

15

- прогноз порывов ветра (УГМС), м/с



- прогноз нарушения ЛЭП (УГМС)

321/28

- протяженность ЛЭП/ТП (шт.)

19/330

- кол-во домов /населения

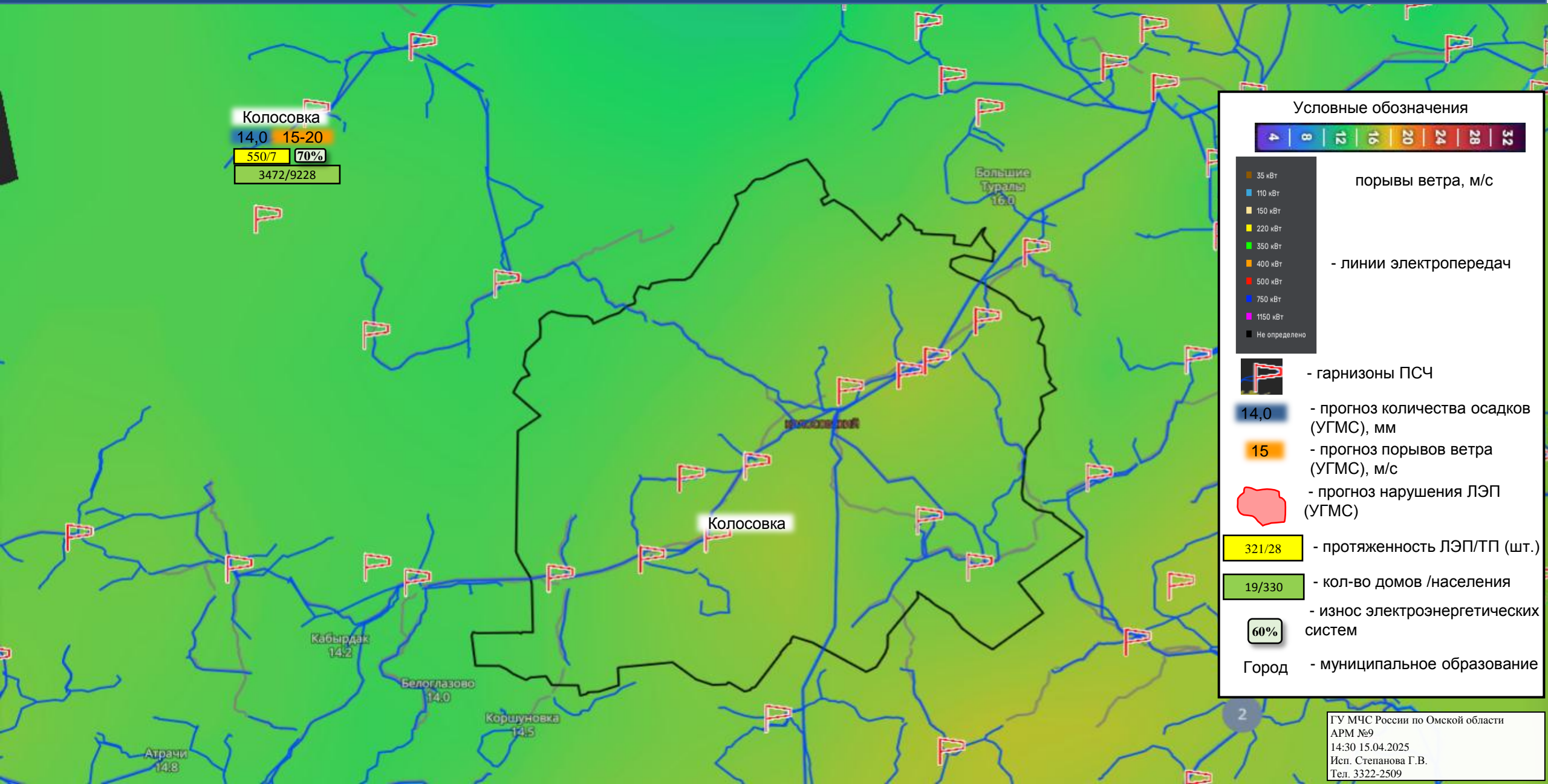
60%

- износ электроэнергетических систем

Город


- муниципальное образование

ИНФОРМАЦИОННЫЕ МАТЕРИАЛЫ ПО ПОРЫВАМ ВЕТРА И ОСАДКАМ
НА ТЕРРИТОРИИ КОЛОСОВСКОГО МУНИЦИПАЛЬНОГО РАЙОНА
(РИСК НАРУШЕНИЯ ЭЛЕКТРОСНАБЖЕНИЯ НА ПЕРИОД С 16.04 ПО 17.04.2025 г.)

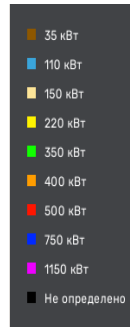


Колосовка
14,0 15-20
550/7 70%
3472/9228

Условные обозначения



порывы ветра, м/с



- линии электропередач



- гарнизоны ПСЧ

14,0

- прогноз количества осадков (УГМС), мм

15

- прогноз порывов ветра (УГМС), м/с



- прогноз нарушения ЛЭП (УГМС)

321/28

- протяженность ЛЭП/ТП (шт.)

19/330

- кол-во домов /населения

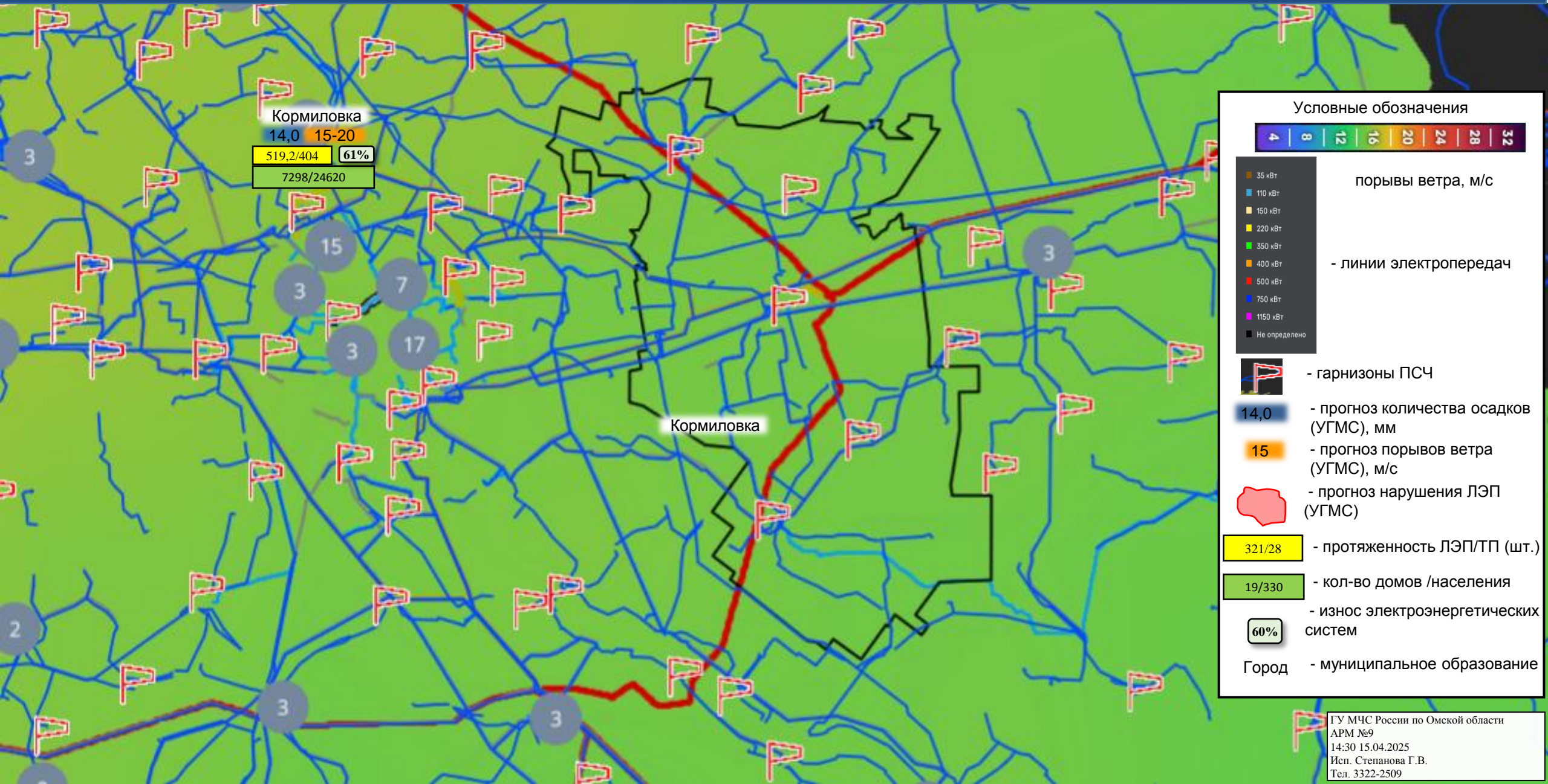
60%

- износ электроэнергетических систем

Город

- муниципальное образование

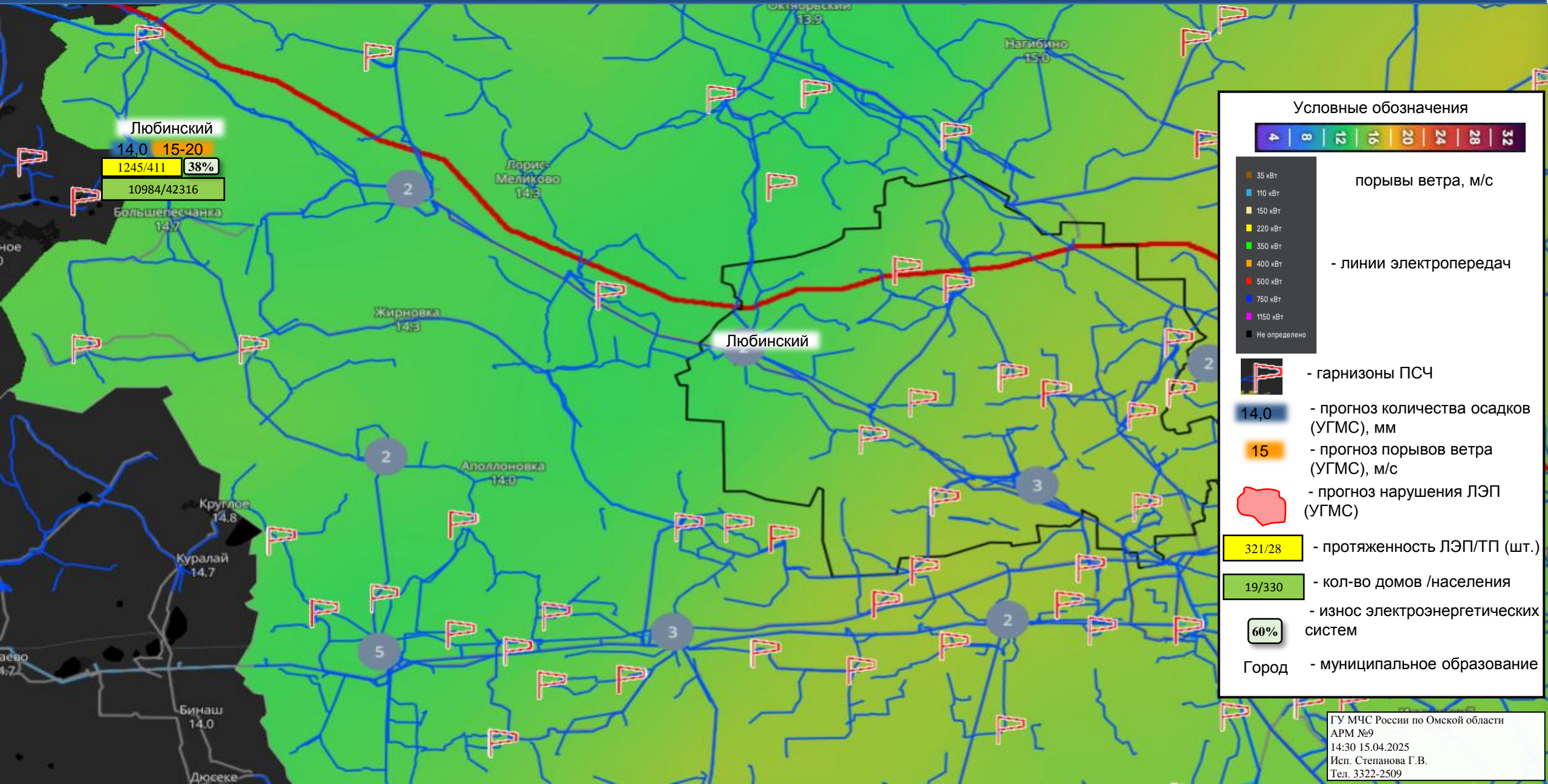
ИНФОРМАЦИОННЫЕ МАТЕРИАЛЫ ПО ПОРЫВАМ ВЕТРА И ОСАДКАМ
НА ТЕРРИТОРИИ КОРМИЛОВСКОГО МУНИЦИПАЛЬНОГО РАЙОНА
(РИСК НАРУШЕНИЯ ЭЛЕКТРОСНАБЖЕНИЯ НА ПЕРИОД С 16.04 ПО 17.04.2025 г.)



ИНФОРМАЦИОННЫЕ МАТЕРИАЛЫ ПО ПОРЫВАМ ВЕТРА И ОСАДКАМ
НА ТЕРРИТОРИИ КРУТИНСКОГО МУНИЦИПАЛЬНОГО РАЙОНА
(РИСК НАРУШЕНИЯ ЭЛЕКТРОСНАБЖЕНИЯ НА ПЕРИОД С 16.04 ПО 17.04.2025 г.)



ИНФОРМАЦИОННЫЕ МАТЕРИАЛЫ ПО ПОРЫВАМ ВЕТРА И ОСАДКАМ
НА ТЕРРИТОРИИ ЛЮБИНСКОГО МУНИЦИПАЛЬНОГО РАЙОНА
(РИСК НАРУШЕНИЯ ЭЛЕКТРОСНАБЖЕНИЯ НА ПЕРИОД С 16.04 ПО 17.04.2025 г.)




ИНФОРМАЦИОННЫЕ МАТЕРИАЛЫ ПО ПОРЫВАМ ВЕТРА И ОСАДКАМ
НА ТЕРРИТОРИИ МАРЬЯНОВСКОГО МУНИЦИПАЛЬНОГО РАЙОНА
(РИСК НАРУШЕНИЯ ЭЛЕКТРОСНАБЖЕНИЯ НА ПЕРИОД С 16.04 ПО 17.04.2025 г.)



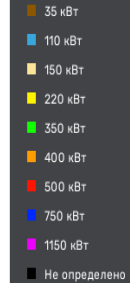
Марьяновка
14,0 15-20
371/232 20%
6566/25346

Условные обозначения



порывы ветра, м/с

- линии электропередач



- гарнизоны ПСЧ

14,0

- прогноз количества осадков (УГМС), мм

15

- прогноз порывов ветра (УГМС), м/с



- прогноз нарушения ЛЭП (УГМС)

321/28

- протяженность ЛЭП/ТП (шт.)

19/330

- кол-во домов /населения

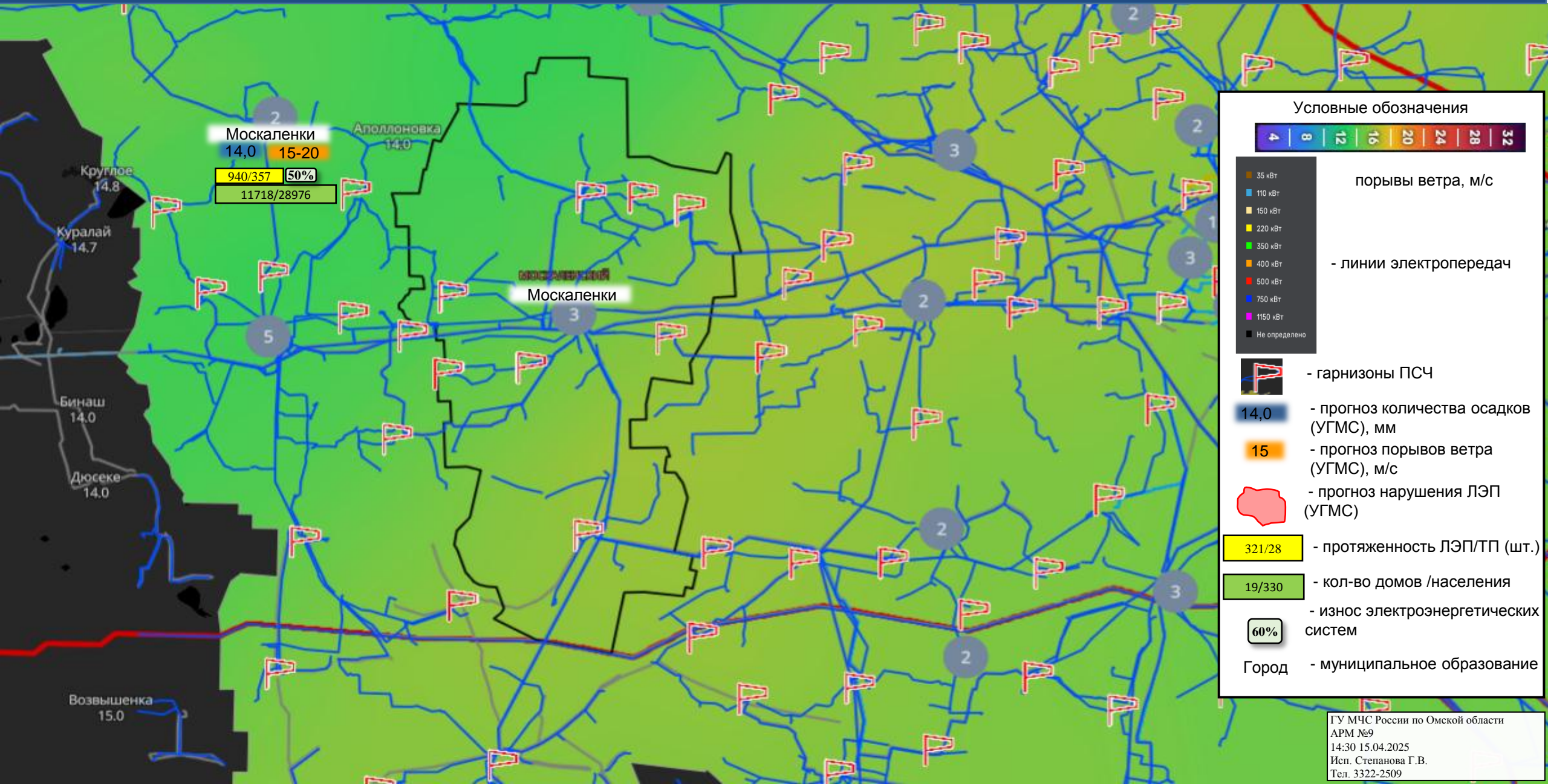
60%

- износ электроэнергетических систем

Город

- муниципальное образование

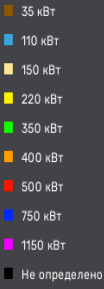
ИНФОРМАЦИОННЫЕ МАТЕРИАЛЫ ПО ПОРЫВАМ ВЕТРА И ОСАДКАМ
НА ТЕРРИТОРИИ МОСКАЛЕНСКОГО МУНИЦИПАЛЬНОГО РАЙОНА
(РИСК НАРУШЕНИЯ ЭЛЕКТРОСНАБЖЕНИЯ НА ПЕРИОД С 16.04 ПО 17.04.2025 г.)



Условные обозначения



порывы ветра, м/с



- линии электропередач



- гарнизоны ПСЧ

14,0

- прогноз количества осадков (УГМС), мм

15

- прогноз порывов ветра (УГМС), м/с



- прогноз нарушения ЛЭП (УГМС)

321/28

- протяженность ЛЭП/ТП (шт.)

19/330

- кол-во домов /населения

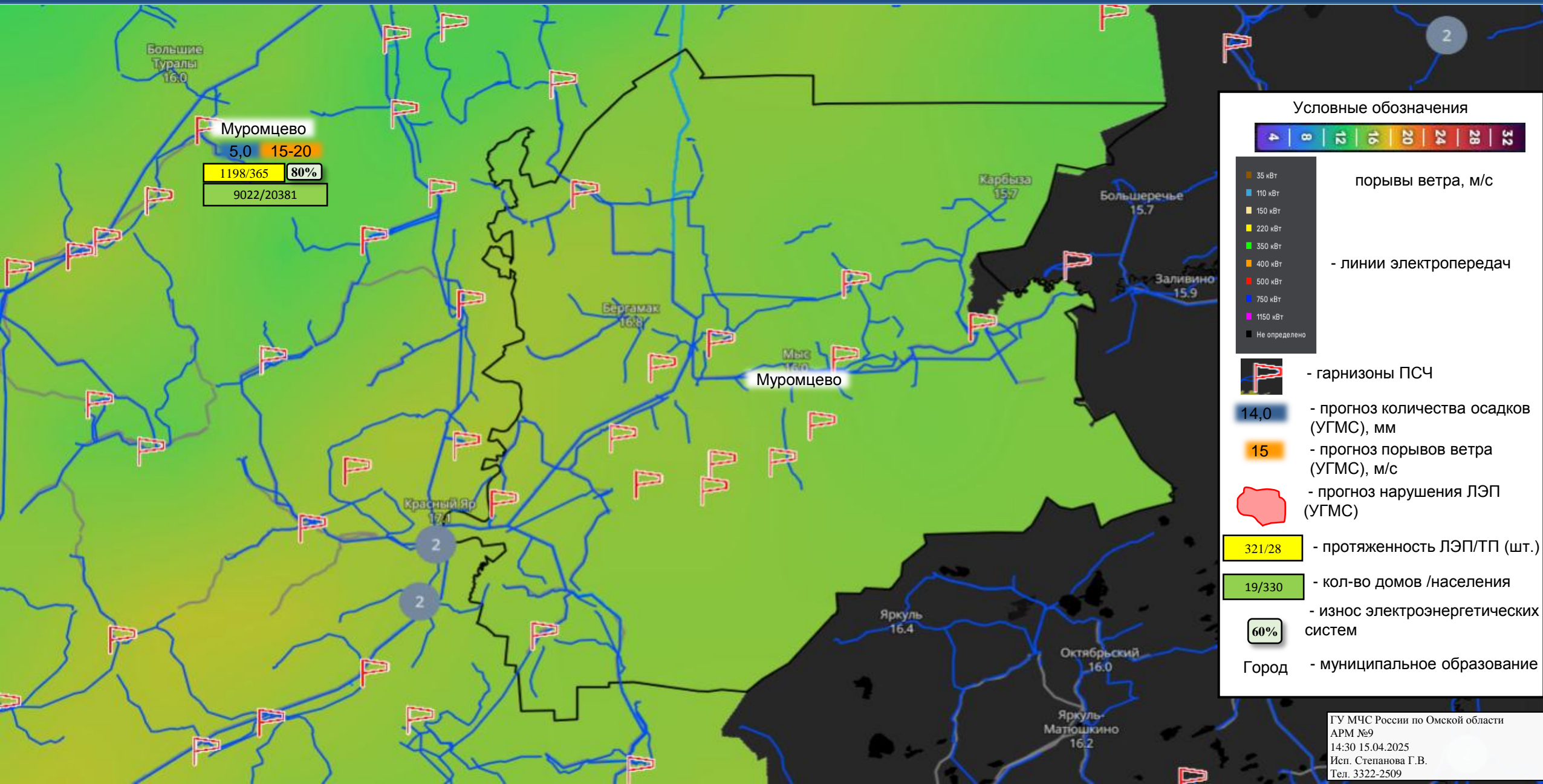
60%

- износ электроэнергетических систем

Город

- муниципальное образование

ИНФОРМАЦИОННЫЕ МАТЕРИАЛЫ ПО ПОРЫВАМ ВЕТРА И ОСАДКАМ
НА ТЕРРИТОРИИ МУРОМЦЕВСКОГО МУНИЦИПАЛЬНОГО РАЙОНА
(РИСК НАРУШЕНИЯ ЭЛЕКТРОСНАБЖЕНИЯ НА ПЕРИОД С 16.04 ПО 17.04.2025 г.)



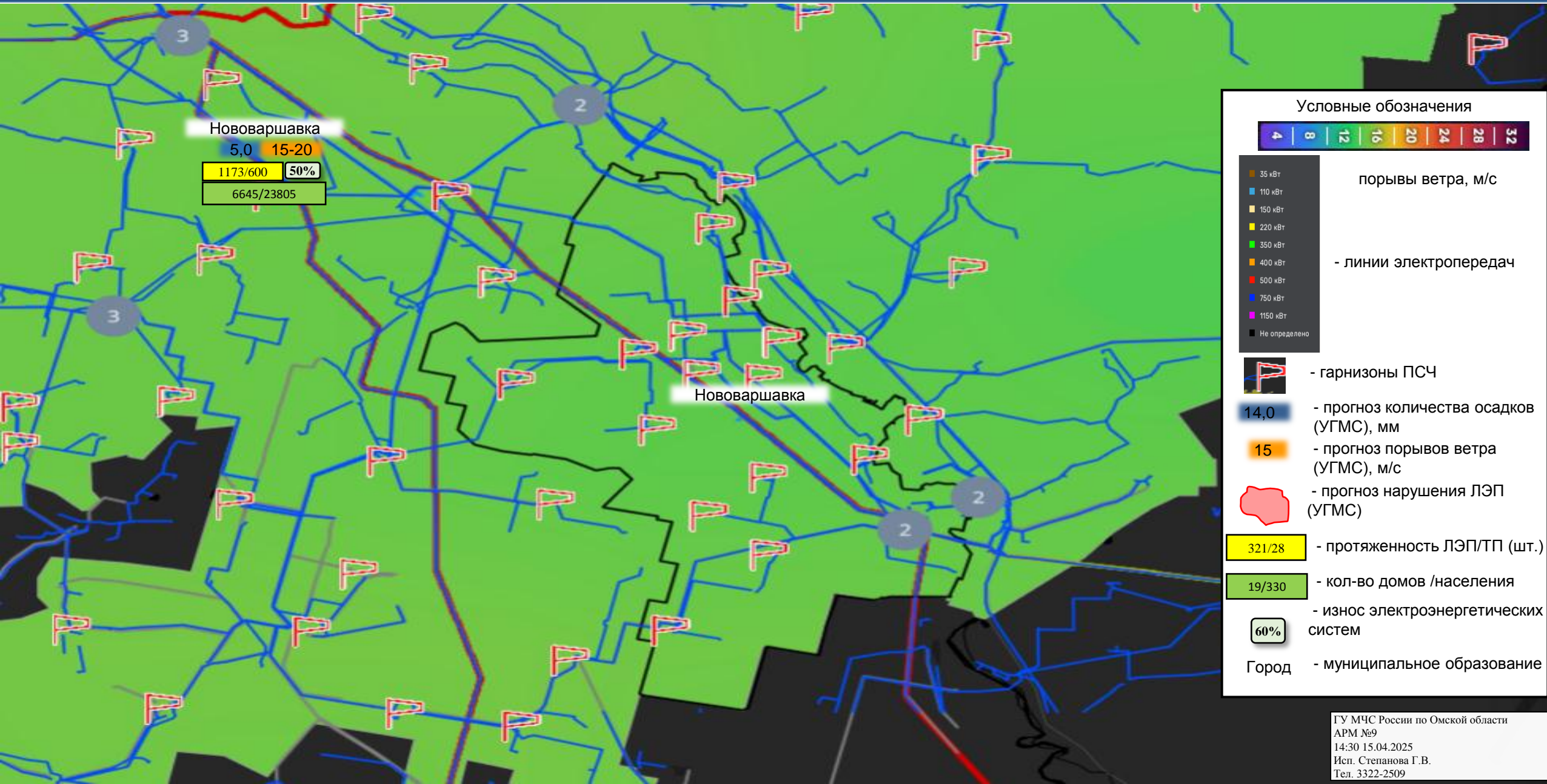
ИНФОРМАЦИОННЫЕ МАТЕРИАЛЫ ПО ПОРЫВАМ ВЕТРА И ОСАДКАМ
НА ТЕРРИТОРИИ НАЗЫВАЕВСКОГО МУНИЦИПАЛЬНОГО РАЙОНА
(РИСК НАРУШЕНИЯ ЭЛЕКТРОСНАБЖЕНИЯ НА ПЕРИОД С 16.04 ПО 17.04.2025 г.)



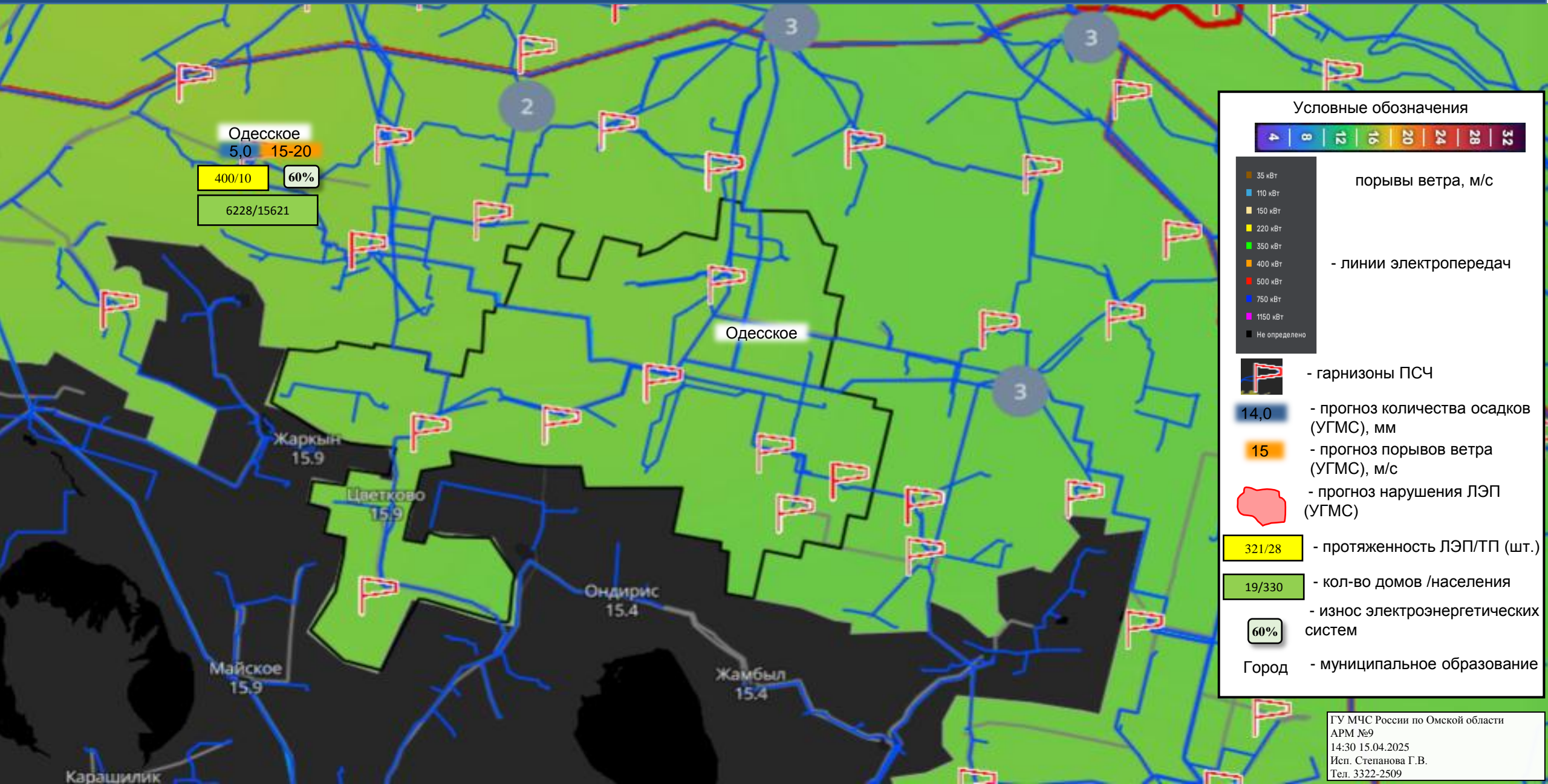
ИНФОРМАЦИОННЫЕ МАТЕРИАЛЫ ПО ПОРЫВАМ ВЕТРА И ОСАДКАМ
НА ТЕРРИТОРИИ НИЖНЕОМСКОГО МУНИЦИПАЛЬНОГО РАЙОНА
(РИСК НАРУШЕНИЯ ЭЛЕКТРОСНАБЖЕНИЯ НА ПЕРИОД С 16.04 ПО 17.04.2025 г.)



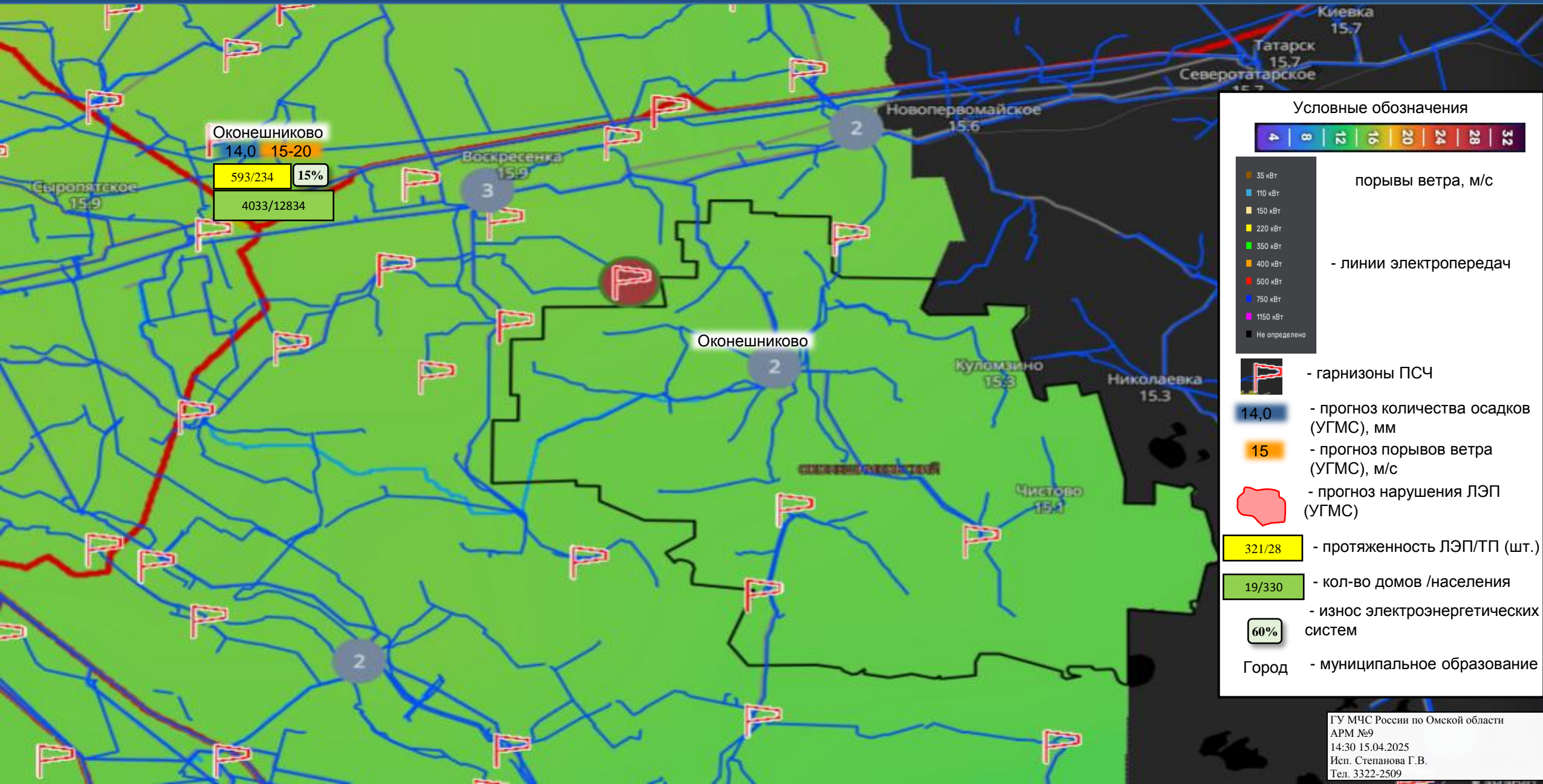
ИНФОРМАЦИОННЫЕ МАТЕРИАЛЫ ПО ПОРЫВАМ ВЕТРА И ОСАДКАМ
НА ТЕРРИТОРИИ НОВОВАРШАВСКОГО МУНИЦИПАЛЬНОГО РАЙОНА
(РИСК НАРУШЕНИЯ ЭЛЕКТРОСНАБЖЕНИЯ НА ПЕРИОД С 16.04 ПО 17.04.2025 г.)



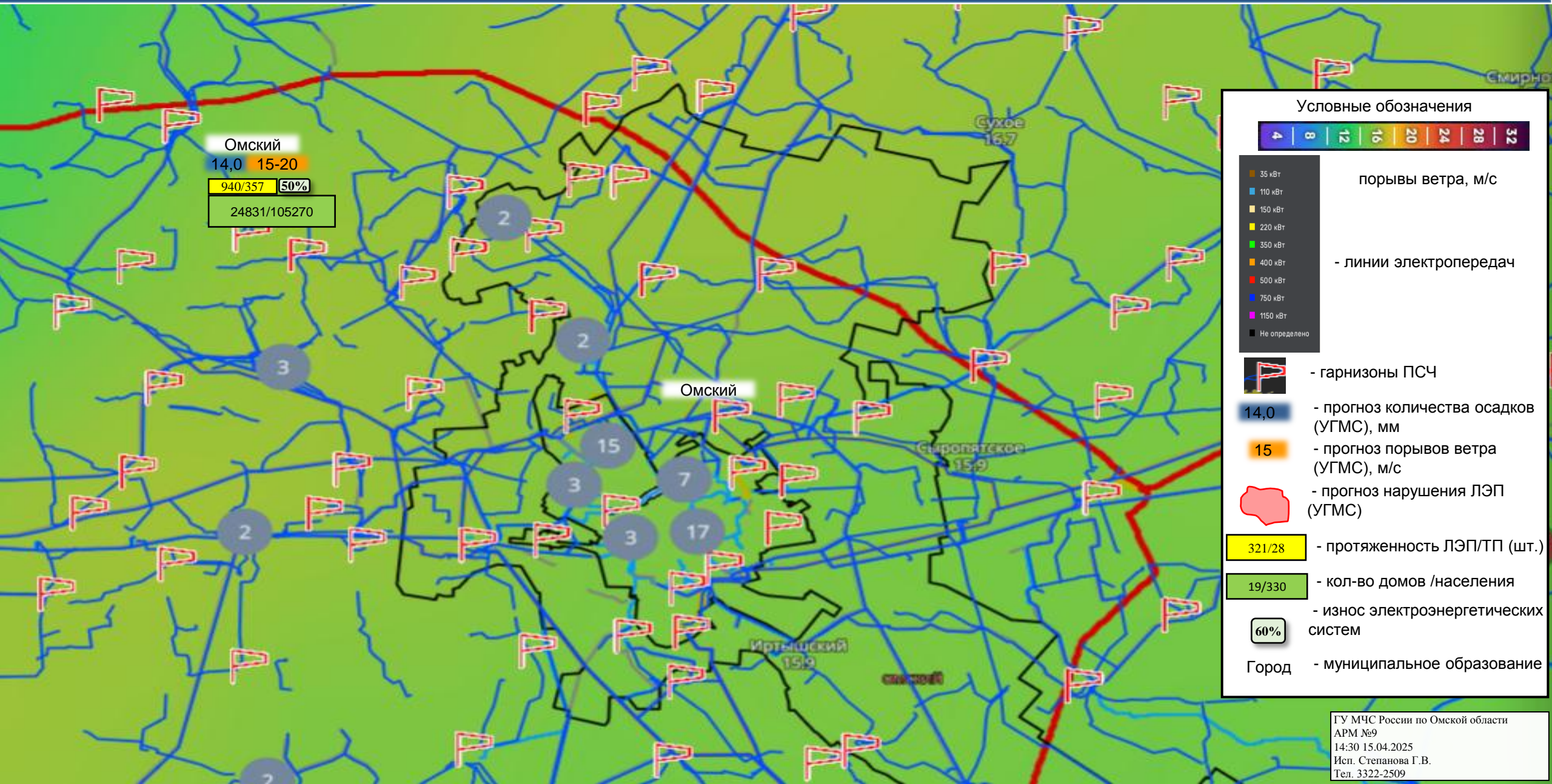
ИНФОРМАЦИОННЫЕ МАТЕРИАЛЫ ПО ПОРЫВАМ ВЕТРА И ОСАДКАМ
НА ТЕРРИТОРИИ ОДЕССКОГО МУНИЦИПАЛЬНОГО РАЙОНА
(РИСК НАРУШЕНИЯ ЭЛЕКТРОСНАБЖЕНИЯ НА ПЕРИОД С 16.04 ПО 17.04.2025 г.)



ИНФОРМАЦИОННЫЕ МАТЕРИАЛЫ ПО ПОРЫВАМ ВЕТРА И ОСАДКАМ
НА ТЕРРИТОРИИ ОКОНЕШНИКОВСКОГО МУНИЦИПАЛЬНОГО РАЙОНА
(РИСК НАРУШЕНИЯ ЭЛЕКТРОСНАБЖЕНИЯ НА ПЕРИОД С 16.04 ПО 17.04.2025 г.)



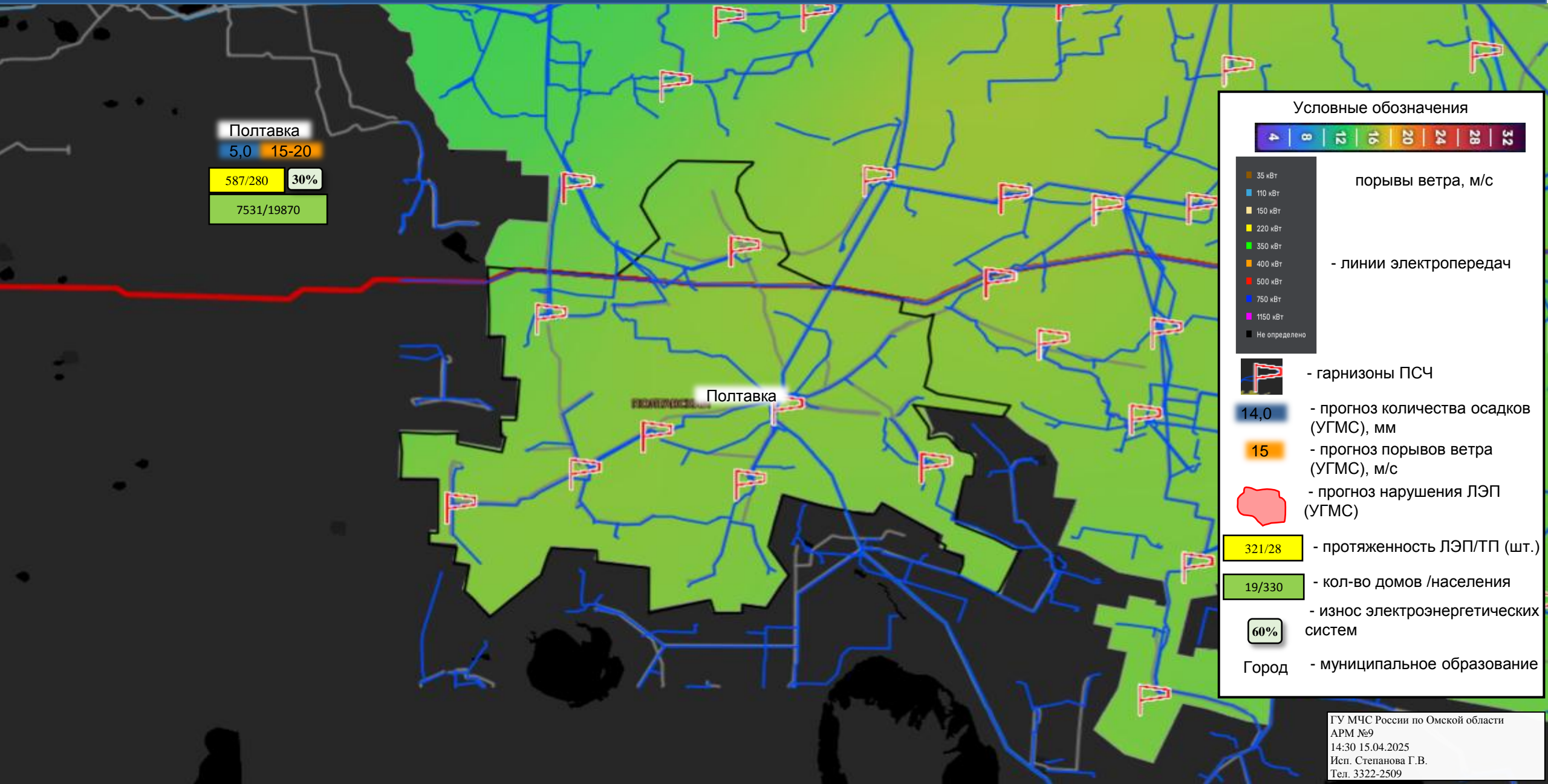
ИНФОРМАЦИОННЫЕ МАТЕРИАЛЫ ПО ТЕМПЕРАТУРЕ ВОЗДУХА
НА ТЕРРИТОРИИ ОМСКОГО МУНИЦИПАЛЬНОГО РАЙОНА
(РИСК НАРУШЕНИЯ ЭЛЕКТРОСНАБЖЕНИЯ НА ПЕРИОД С 16.04 ПО 17.04.2025 г.)



ИНФОРМАЦИОННЫЕ МАТЕРИАЛЫ ПО ПОРЫВАМ ВЕТРА И ОСАДКАМ
НА ТЕРРИТОРИИ ПАВЛОГРАДСКОГО МУНИЦИПАЛЬНОГО РАЙОНА
(РИСК НАРУШЕНИЯ ЭЛЕКТРОСНАБЖЕНИЯ НА ПЕРИОД С 16.04 ПО 17.04.2025 г.)



ИНФОРМАЦИОННЫЕ МАТЕРИАЛЫ ПО ПОРЫВАМ ВЕТРА И ОСАДКАМ
НА ТЕРРИТОРИИ ПОЛТАВСКОГО МУНИЦИПАЛЬНОГО РАЙОНА
(РИСК НАРУШЕНИЯ ЭЛЕКТРОСНАБЖЕНИЯ НА ПЕРИОД С 16.04 ПО 17.04.2025 г.)

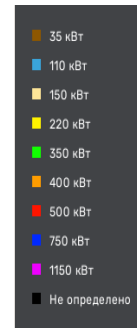


Полтава
5,0 15-20
587/280 30%
7531/19870

Условные обозначения



порывы ветра, м/с



- линии электропередач



- гарнизоны ПСЧ

14,0

- прогноз количества осадков (УГМС), мм

15

- прогноз порывов ветра (УГМС), м/с



- прогноз нарушения ЛЭП (УГМС)

321/28

- протяженность ЛЭП/ТП (шт.)

19/330

- кол-во домов /населения

60%

- износ электроэнергетических систем

Город

- муниципальное образование

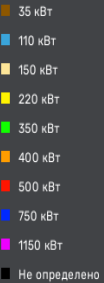
ИНФОРМАЦИОННЫЕ МАТЕРИАЛЫ ПО ПОРЫВАМ ВЕТРА И ОСАДКАМ
НА ТЕРРИТОРИИ РУССКО-ПОЛЯНСКОГО МУНИЦИПАЛЬНОГО РАЙОНА
(РИСК НАРУШЕНИЯ ЭЛЕКТРОСНАБЖЕНИЯ НА ПЕРИОД С 16.04 ПО 17.04.2025 г.)



Условные обозначения



порывы ветра, м/с



- линии электропередач



- гарнизоны ПСЧ



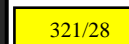
14,0 - прогноз количества осадков (УГМС), мм




15 - прогноз порывов ветра (УГМС), м/с



- прогноз нарушения ЛЭП (УГМС)



321/28 - протяженность ЛЭП/ТП (шт.)



19/330 - кол-во домов /населения



60% - износ электроэнергетических систем



Город - муниципальное образование

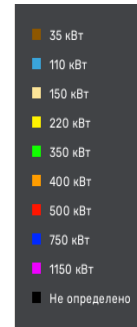
ИНФОРМАЦИОННЫЕ МАТЕРИАЛЫ ПО ПОРЫВАМ ВЕТРА И ОСАДКАМ
НА ТЕРРИТОРИИ САРГАТСКОГО МУНИЦИПАЛЬНОГО РАЙОНА
(РИСК НАРУШЕНИЯ ЭЛЕКТРОСНАБЖЕНИЯ НА ПЕРИОД С 16.04 ПО 17.04.2025 г.)



Условные обозначения



порывы ветра, м/с



- линии электропередач



- гарнизоны ПСЧ

14,0

- прогноз количества осадков (УГМС), мм

15

- прогноз порывов ветра (УГМС), м/с



- прогноз нарушения ЛЭП (УГМС)

321/28

- протяженность ЛЭП/ТП (шт.)

19/330

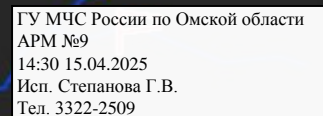
- кол-во домов /населения

60%

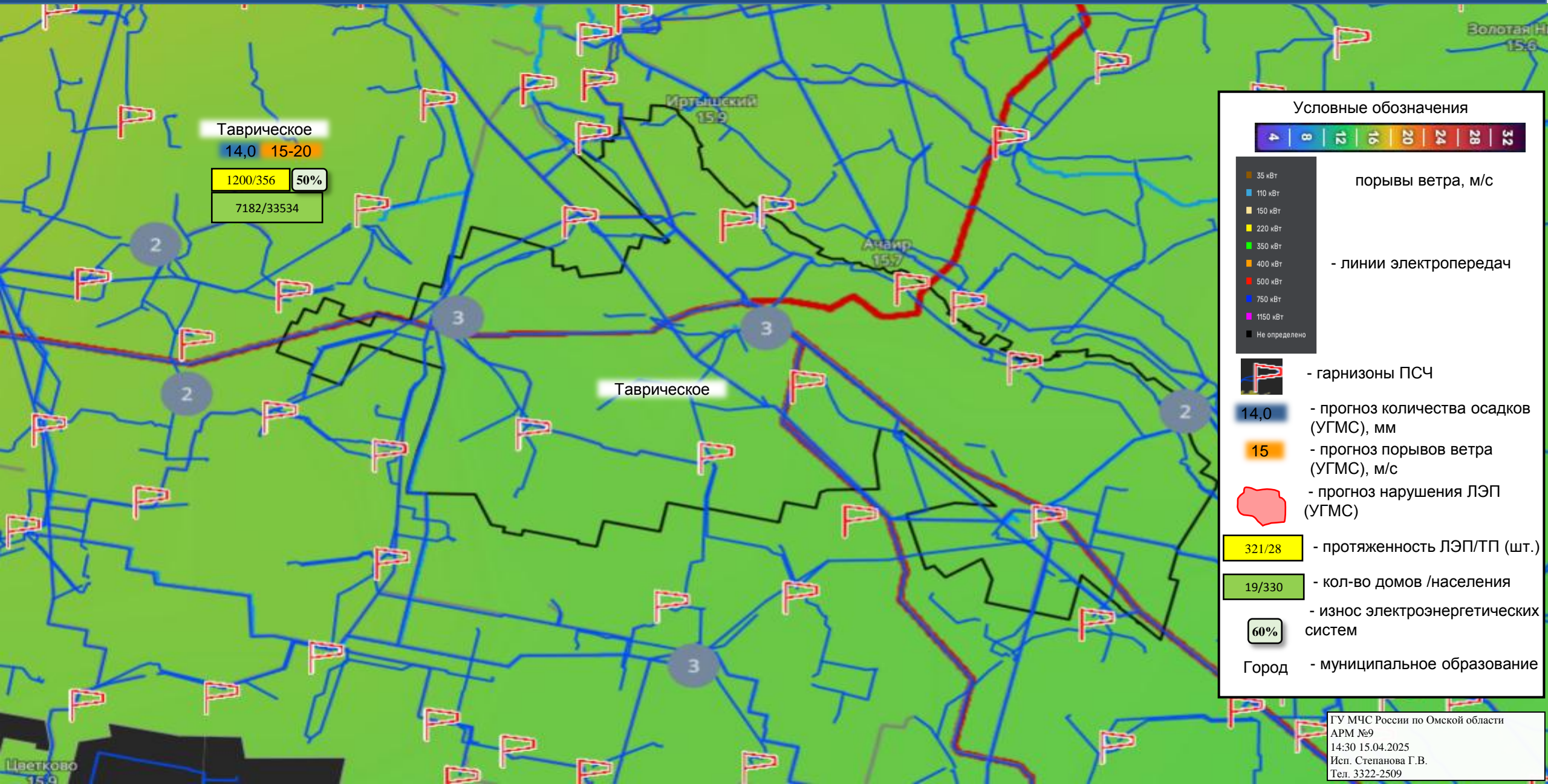
- износ электроэнергетических систем

Город

- муниципальное образование



ИНФОРМАЦИОННЫЕ МАТЕРИАЛЫ ПО ПОРЫВАМ ВЕТРА И ОСАДКАМ
НА ТЕРРИТОРИИ ТАВРИЧЕСКОГО МУНИЦИПАЛЬНОГО РАЙОНА
(РИСК НАРУШЕНИЯ ЭЛЕКТРОСНАБЖЕНИЯ НА ПЕРИОД С 16.04 ПО 17.04.2025 г.)



Условные обозначения



порывы ветра, м/с

- линии электропередач



- гарнизоны ПСЧ

14,0

- прогноз количества осадков (УГМС), мм

15

- прогноз порывов ветра (УГМС), м/с



- прогноз нарушения ЛЭП (УГМС)

321/28

- протяженность ЛЭП/ТП (шт.)

19/330

- кол-во домов /населения

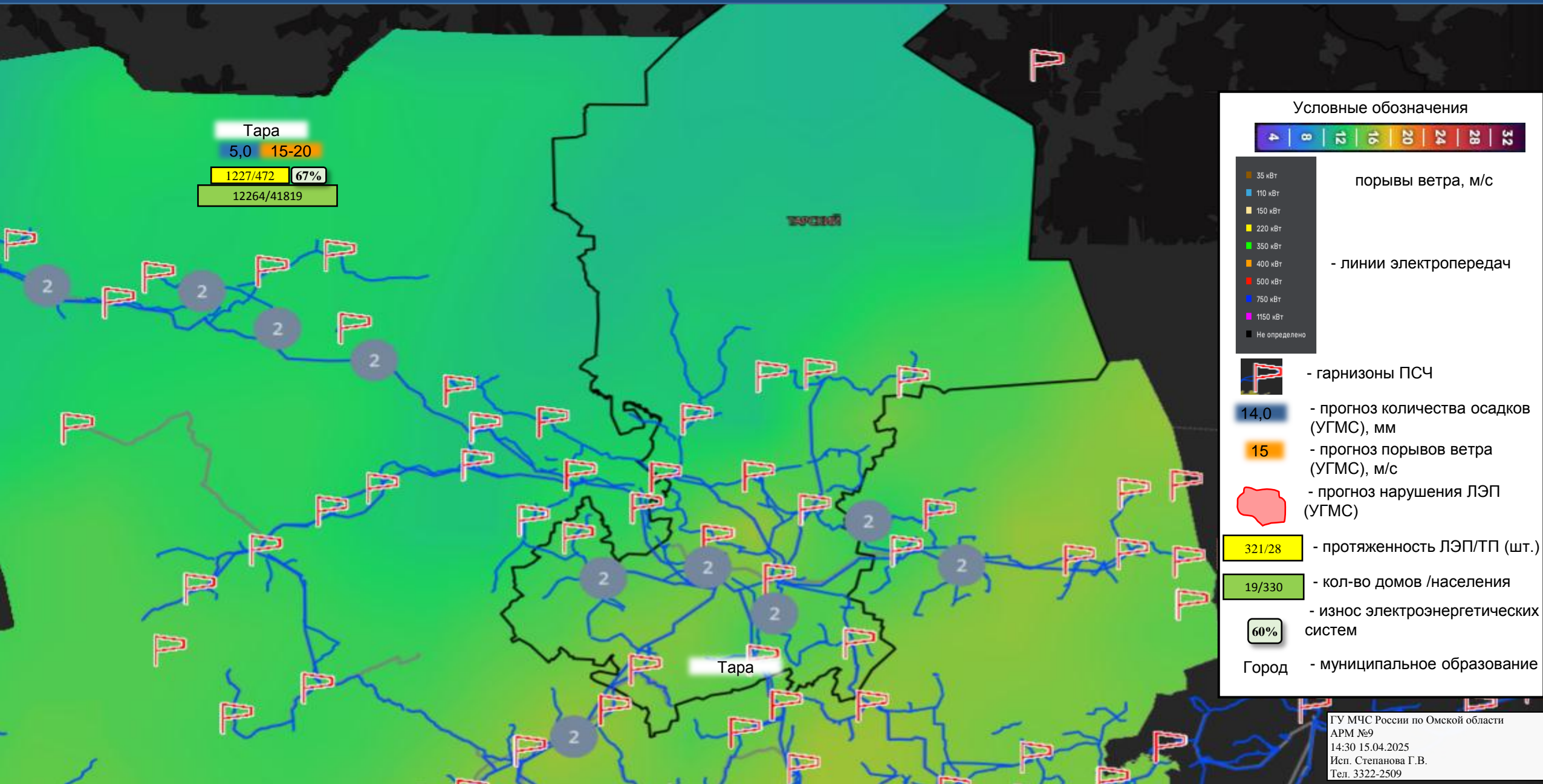
60%

- износ электроэнергетических систем

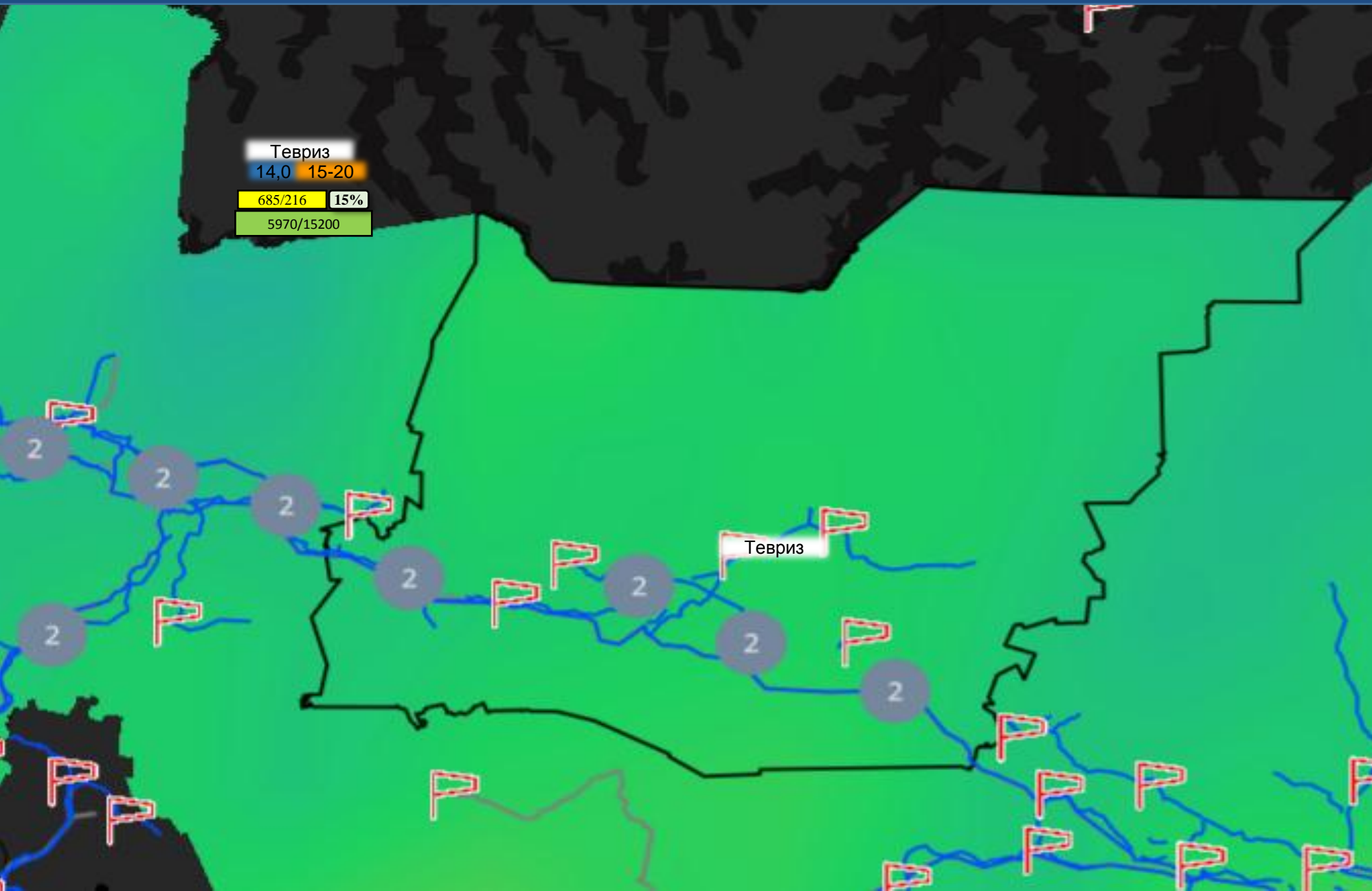
Город

- муниципальное образование

ИНФОРМАЦИОННЫЕ МАТЕРИАЛЫ ПО ПОРЫВАМ ВЕТРА И ОСАДКАМ
НА ТЕРРИТОРИИ ТАРСКОГО МУНИЦИПАЛЬНОГО РАЙОНА
(РИСК НАРУШЕНИЯ ЭЛЕКТРОСНАБЖЕНИЯ НА ПЕРИОД С 16.04 ПО 17.04.2025 г.)




ИНФОРМАЦИОННЫЕ МАТЕРИАЛЫ ПО ПОРЫВАМ ВЕТРА И ОСАДКАМ
НА ТЕРРИТОРИИ ТЕВРИЗСКОГО МУНИЦИПАЛЬНОГО РАЙОНА
(РИСК НАРУШЕНИЯ ЭЛЕКТРОСНАБЖЕНИЯ НА ПЕРИОД С 16.04 ПО 17.04.2025 г.)

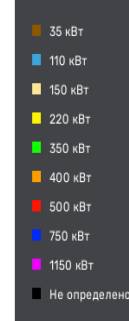


Тевриз
14,0 15-20
685/216 15%
5970/15200

Условные обозначения



порывы ветра, м/с



- линии электропередач



- гарнизоны ПСЧ

14,0

- прогноз количества осадков (УГМС), мм

15

- прогноз порывов ветра (УГМС), м/с



- прогноз нарушения ЛЭП (УГМС)

321/28

- протяженность ЛЭП/ТП (шт.)

19/330

- кол-во домов /населения

60%

- износ электроэнергетических систем

Город

- муниципальное образование


ИНФОРМАЦИОННЫЕ МАТЕРИАЛЫ ПО ПОРЫВАМ ВЕТРА И ОСАДКАМ
НА ТЕРРИТОРИИ ТЮКАЛИНСКОГО МУНИЦИПАЛЬНОГО РАЙОНА
(РИСК НАРУШЕНИЯ ЭЛЕКТРОСНАБЖЕНИЯ НА ПЕРИОД С 16.04 ПО 17.04.2025 г.)



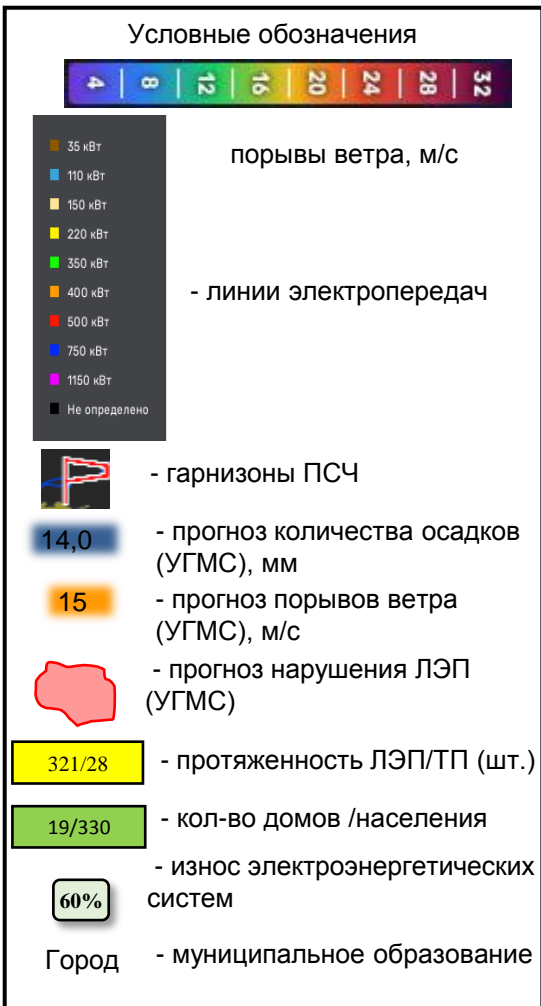
Тюкалинск



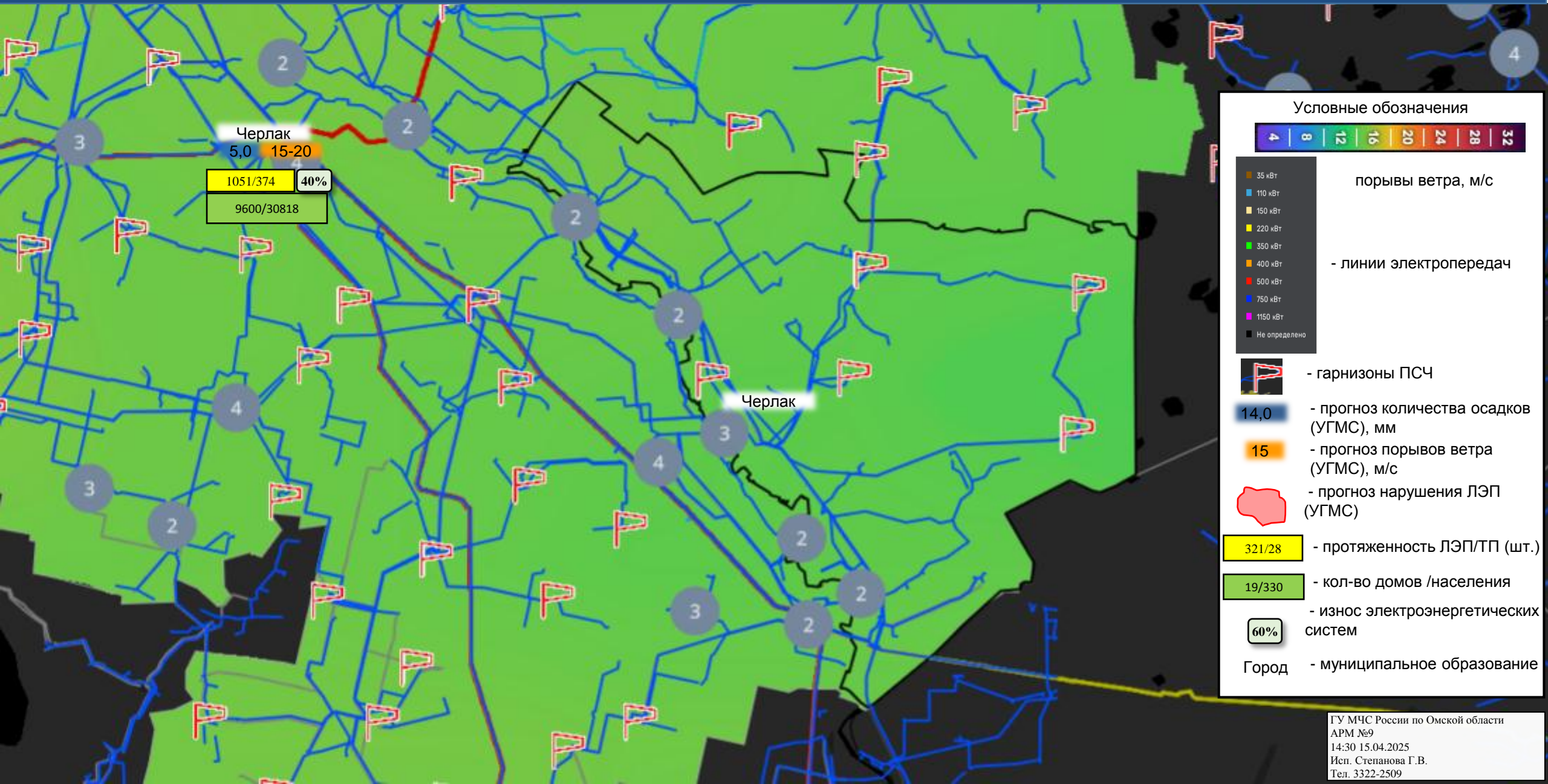
ИНФОРМАЦИОННЫЕ МАТЕРИАЛЫ ПО ПОРЫВАМ ВЕТРА И ОСАДКАМ
НА ТЕРРИТОРИИ УСТЬ-ИШИМСКОГО МУНИЦИПАЛЬНОГО РАЙОНА
(РИСК НАРУШЕНИЯ ЭЛЕКТРОСНАБЖЕНИЯ НА ПЕРИОД С 16.04 ПО 17.04.2025 г.)



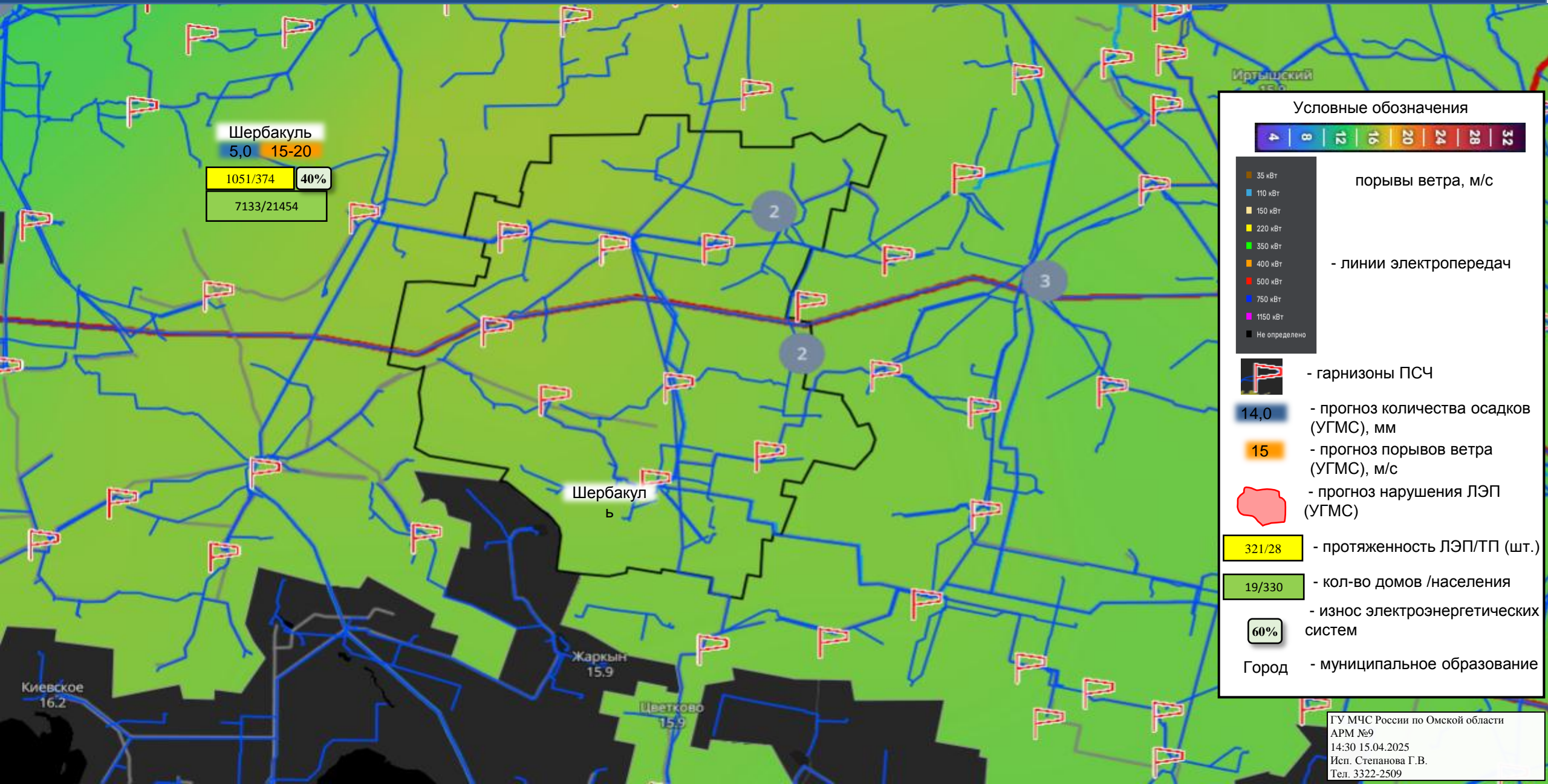
Усть-Ишим



ИНФОРМАЦИОННЫЕ МАТЕРИАЛЫ ПО ПОРЫВАМ ВЕТРА И ОСАДКАМ
НА ТЕРРИТОРИИ ЧЕРЛАКСКОГО МУНИЦИПАЛЬНОГО РАЙОНА
(РИСК НАРУШЕНИЯ ЭЛЕКТРОСНАБЖЕНИЯ НА ПЕРИОД С 16.04 ПО 17.04.2025 г.)



ИНФОРМАЦИОННЫЕ МАТЕРИАЛЫ ПО ПОРЫВАМ ВЕТРА И ОСАДКАМ
НА ТЕРРИТОРИИ ШЕРБАКУЛЬСКОГО МУНИЦИПАЛЬНОГО РАЙОНА
(РИСК НАРУШЕНИЯ ЭЛЕКТРОСНАБЖЕНИЯ НА ПЕРИОД С 16.04 ПО 17.04.2025 г.)



ИНФОРМАЦИОННЫЕ МАТЕРИАЛЫ ПО ПОРЫВАМ ВЕТРА И ОСАДКАМ
НА ТЕРРИТОРИИ Г. ОМСКА
(РИСК НАРУШЕНИЯ ЭЛЕКТРОСНАБЖЕНИЯ НА ПЕРИОД С 16.04 ПО 17.04.2025 г.)

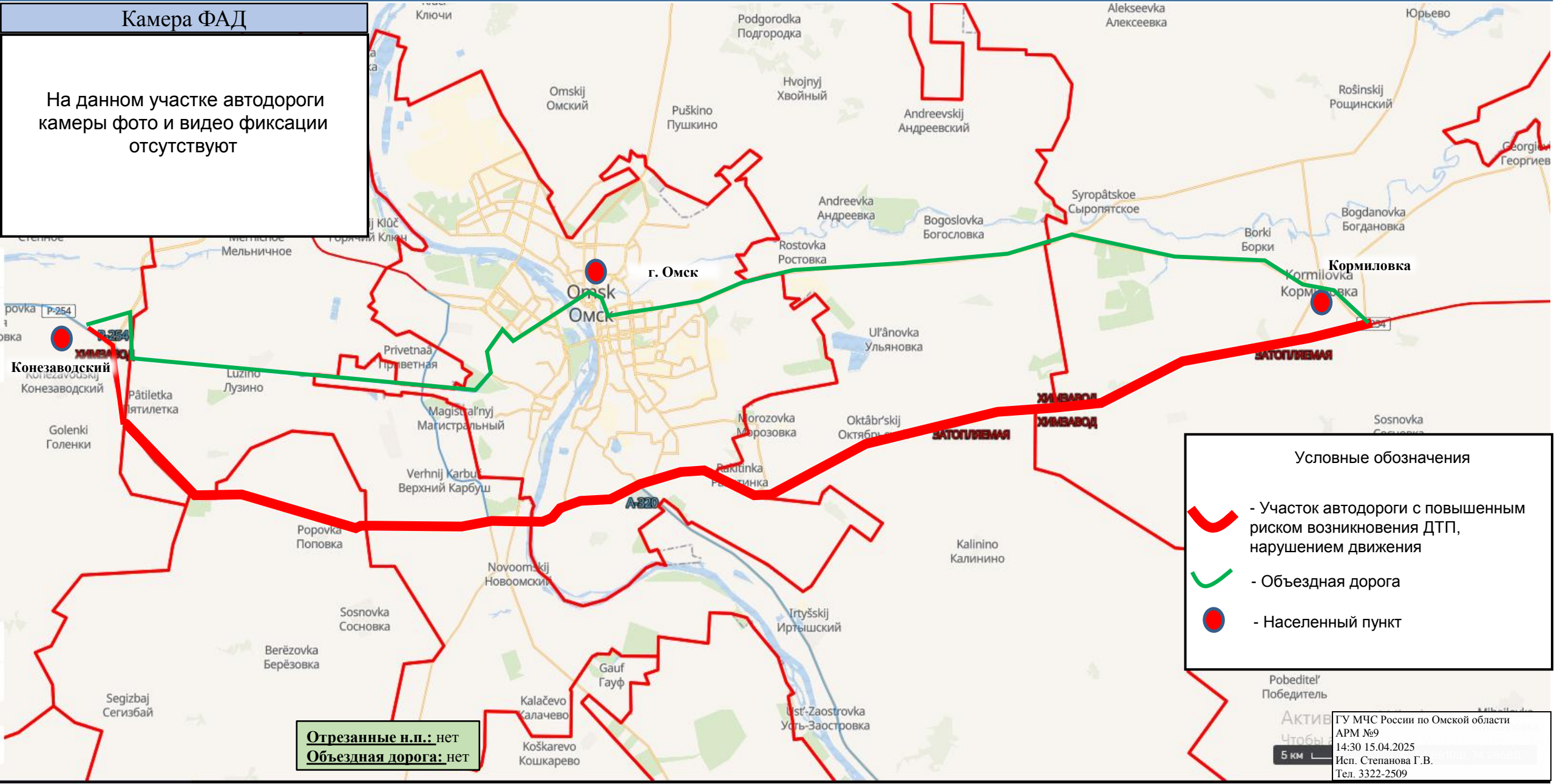


ИНФОРМАЦИОННЫЕ МАТЕРИАЛЫ ПО РИСКУ НАРУШЕНИЯ ТРАНСПОРТНОГО СООБЩЕНИЯ,
СВЯЗАННЫХ С НЕБЛАГОПРИЯТНЫМИ МЕТЕОЯВЛЕНИЯМИ НА ФЕДЕРАЛЬНОЙ АВТОМОБИЛЬНОЙ ТРАССЕ Р-254
«ЮЖНЫЙ ОБХОД Г. ОМСКА» ОМСКОЙ ОБЛАСТИ НА ПЕРИОД С 16.04 ПО 17.04.2025 г.



Камера ФАД

На данном участке автодороги
камеры фото и видео фиксации
отсутствуют



Условные обозначения

- Участок автодороги с повышенным риском возникновения ДТП, нарушением движения
- Объездная дорога
- Населенный пункт

Отрезанные н.п.: нет
Объездная дорога: нет

Победитель
Pobeditel'

5 км

Актив
Генеральный директор
ГУ МЧС России по Омской области
АРМ №9
14:30 15.04.2025
Исп. Степанова Г.В.
Тел. 3322-2509

ИНФОРМАЦИОННЫЕ МАТЕРИАЛЫ ПО РИСКУ НАРУШЕНИЯ ТРАНСПОРТНОГО СООБЩЕНИЯ,
СВЯЗАННЫХ С НЕБЛАГОПРИЯТНЫМИ МЕТЕОЯВЛЕНИЯМИ НА ФЕДЕРАЛЬНОЙ АВТОМОБИЛЬНОЙ ТРАССЕ
Р-402 «ТЮМЕНЬ-ОМСК» ОМСКОЙ ОБЛАСТИ НА ПЕРИОД С 16.04 ПО 17.04.2025 г.



Камера ФАД

На данном участке автодороги
камеры фото и видео фиксации
отсутствуют

Отрезанные н.п.: нет
Объездная дорога: нет

Условные обозначения

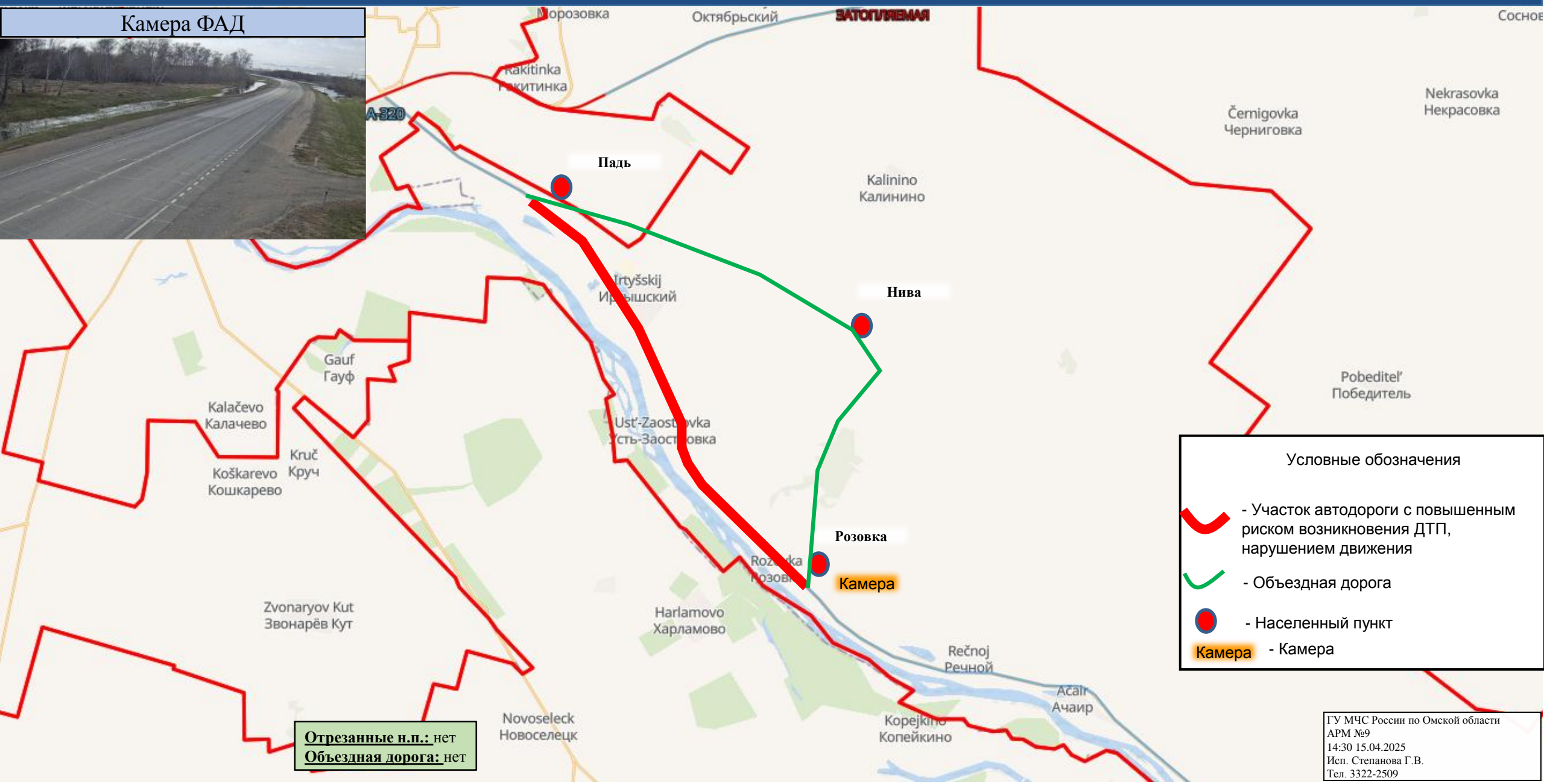
- Участок автодороги с повышенным риском возникновения ДТП, нарушением движения
- Объездная дорога
- Населенный пункт

Омский
О ГУ МЧС России по Омской области
АРМ №9
14:30 15.04.2025
Исп. Степанова Г.В.
Тел. 3322-2509

ИНФОРМАЦИОННЫЕ МАТЕРИАЛЫ ПО РИСКУ НАРУШЕНИЯ ТРАНСПОРТНОГО СООБЩЕНИЯ,
СВЯЗАННЫХ С НЕБЛАГОПРИЯТНЫМИ МЕТЕОЯВЛЕНИЯМИ НА ФЕДЕРАЛЬНОЙ АВТОМОБИЛЬНОЙ ТРАССЕ
А-320 «ЧЕРЛАК-ОМСК» ОМСКОЙ ОБЛАСТИ НА ПЕРИОД С 16.04 ПО 17.04.2025 г.



Камера ФАД



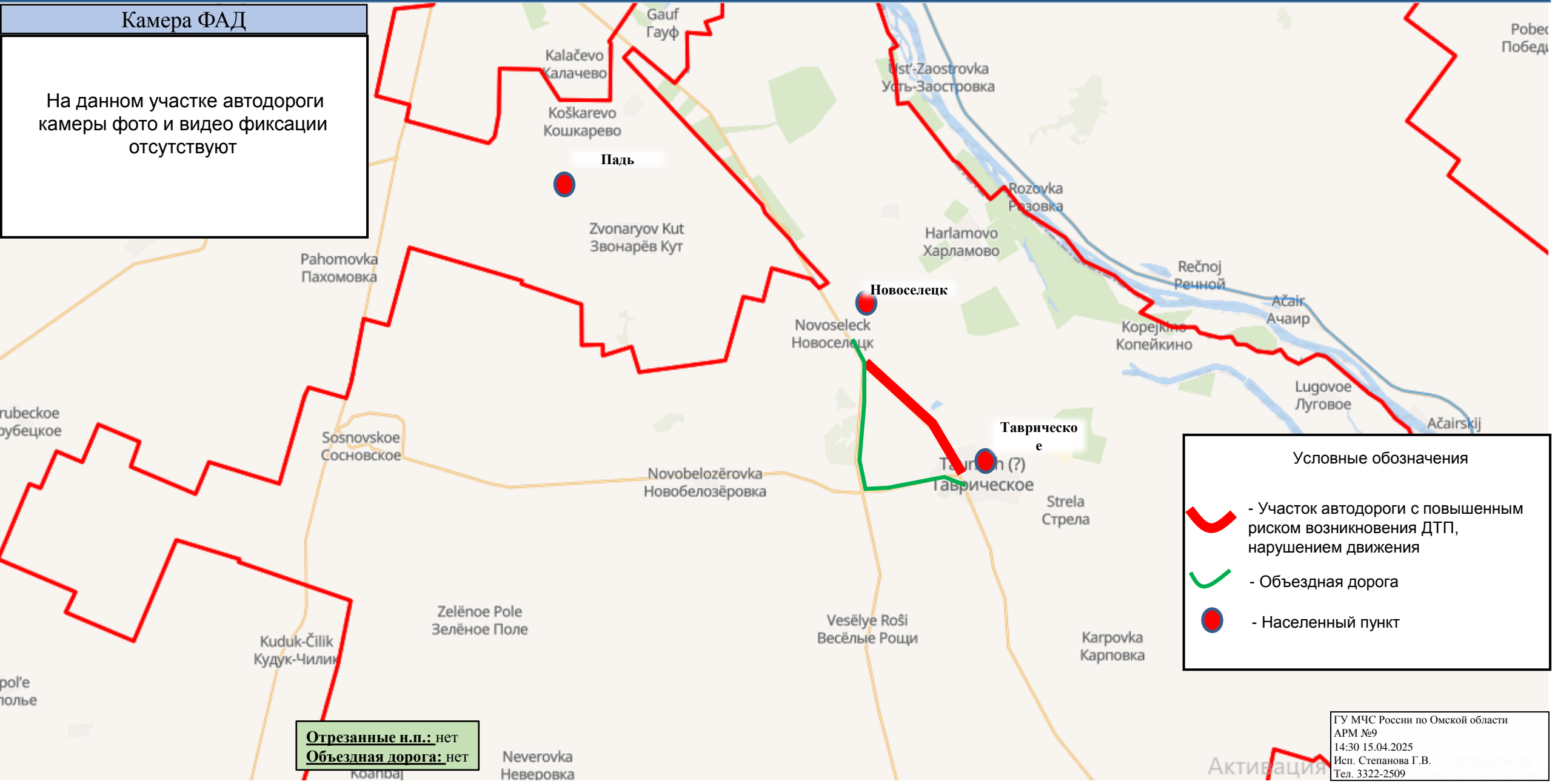
Отрезанные н.п.: нет
Объездная дорога: нет

ИНФОРМАЦИОННЫЕ МАТЕРИАЛЫ ПО РИСКУ НАРУШЕНИЯ ТРАНСПОРТНОГО СООБЩЕНИЯ,
СВЯЗАННЫХ С НЕБЛАГОПРИЯТНЫМИ МЕТЕОЯВЛЕНИЯМИ НА АВТОМОБИЛЬНОЙ ТРАССЕ «ОМСК – РУССКАЯ-ПОЛЯНА»
ОМСКОЙ ОБЛАСТИ НА ПЕРИОД С 16.04 ПО 17.04.2025 г.



Камера ФАД

На данном участке автодороги
камеры фото и видео фиксации
отсутствуют



ИНФОРМАЦИОННЫЕ МАТЕРИАЛЫ ПО РИСКУ НАРУШЕНИЯ ТРАНСПОРТНОГО СООБЩЕНИЯ,
СВЯЗАННЫХ С НЕБЛАГОПРИЯТНЫМИ МЕТЕОЯВЛЕНИЯМИ НА ФЕДЕРАЛЬНОЙ АВТОМОБИЛЬНОЙ
ТРАССЕ Р-254 «СЫРОПЯТСКОЕ-КАЛАЧИНСК» ОМСКОЙ ОБЛАСТИ НА ПЕРИОД С 16.04 ПО 17.04.2025 г.



Камера ФАД

На данном участке автодороги
камеры фото и видео фиксации
отсутствуют

