

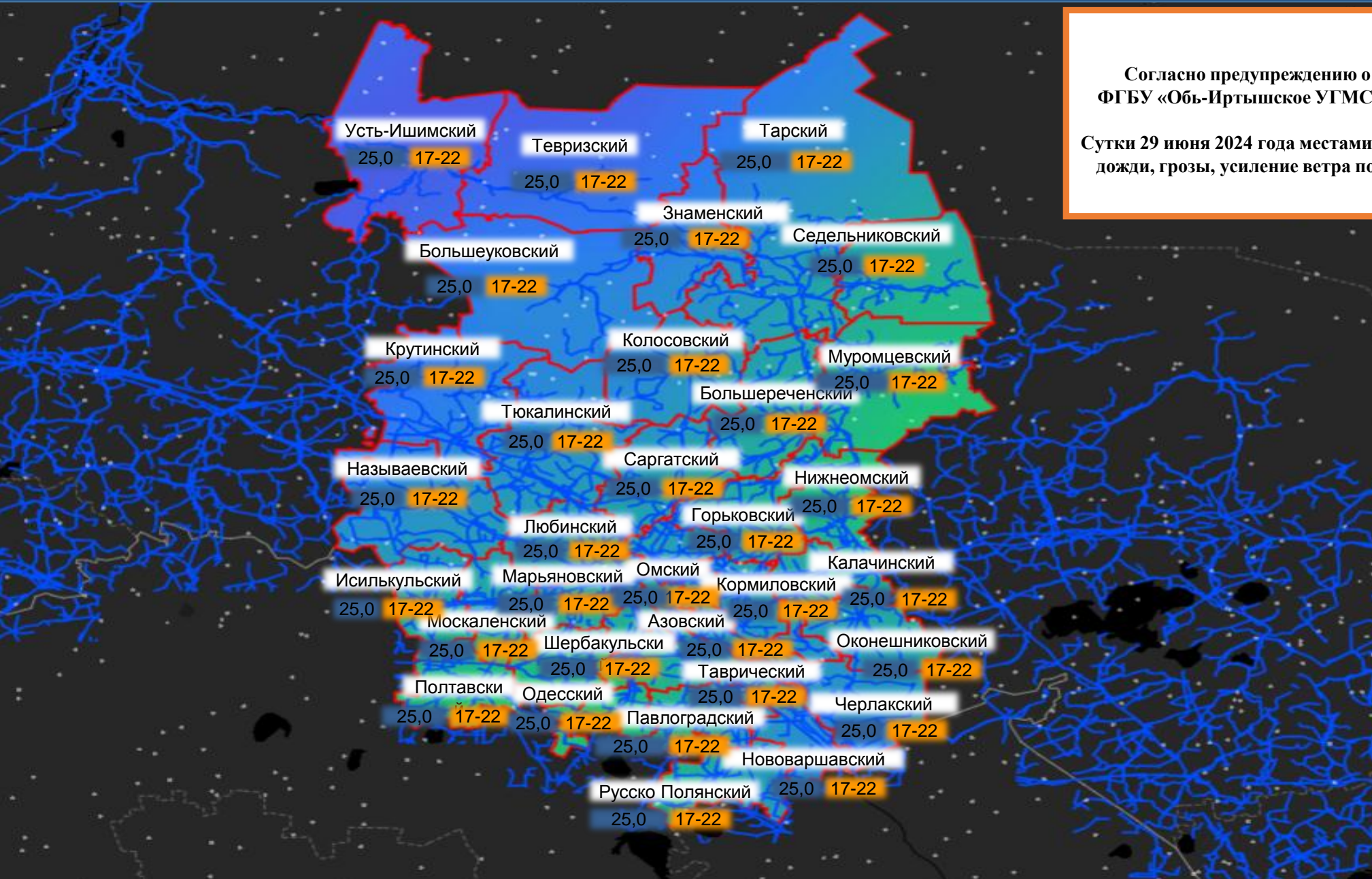
ИНФОРМАЦИОННЫЕ МАТЕРИАЛЫ ПО ПОРЫВАМ ВЕТРА  
НА ТЕРРИТОРИИ ОМСКОЙ ОБЛАСТИ  
(РИСК НАРУШЕНИЯ ЭЛЕКТРОСНАБЖЕНИЯ НА 29.06.2024 г.)



НЯ:

Согласно предупреждению о неблагоприятных явлениях погоды  
ФГБУ «Обь-Иртышское УГМС» от 28.06.2024 года № 310/08-04-19/103:

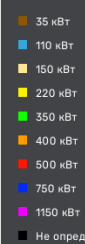
Сутки 29 июня 2024 года местами по Омской области ожидаются: сильные  
дожди, грозы, усиление ветра порывами 17-22 м/с, днем возможен град.



Условные обозначения



порывы ветра, м/с



- линии электропередач

25,0 - прогноз количества осадков (УГМС), мм  
15 - прогноз порывов ветра (УГМС), м/с  
- прогноз нарушения ЛЭП (УГМС)

321/28 - протяженность ЛЭП/ТП (шт.)

19/330 - кол-во домов /населения

60% - износ электроэнергетических систем

Город - муниципальное образование



ИНФОРМАЦИОННЫЕ МАТЕРИАЛЫ ПО ОСАДКАМ  
НА ТЕРРИТОРИИ ОМСКОЙ ОБЛАСТИ  
(РИСК НАРУШЕНИЯ ЭЛЕКТРОСНАБЖЕНИЯ НА 29.06.2024 г.)



**НЯ:**

Согласно предупреждению о неблагоприятных явлениях погоды  
ФГБУ «Обь-Иртышское УГМС» от 28.06.2024 года № 310/08-04-19/103:

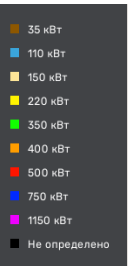
Сутки 29 июня 2024 года местами по Омской области ожидаются: сильные  
дожди, грозы, усиление ветра порывами 17-22 м/с, днем возможен град



Условные обозначения

0 мм 48 мм

Количество осадков, мм



- линии электропередач

25,0 - прогноз количества осадков (УГМС), мм  
15 - прогноз порывов ветра (УГМС), м/с  
- прогноз нарушения ЛЭП (УГМС)

321/28 - протяженность ЛЭП/ТП (шт.)

19/330 - кол-во домов /населения

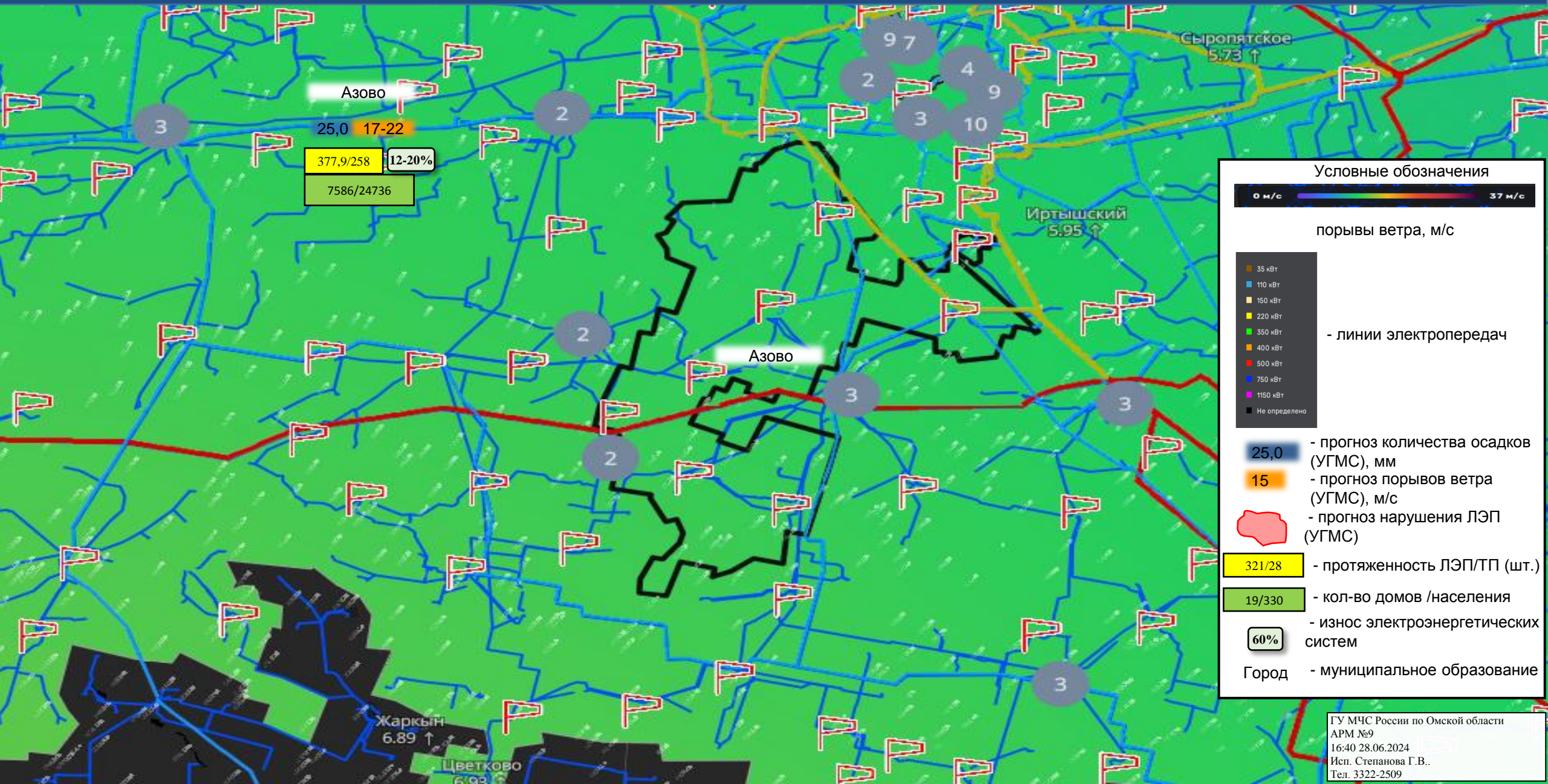
60% - износ электроэнергетических систем

Город - муниципальное образование

ГУ МЧС России по Омской области  
АРМ №9  
16:40 28.06.2024  
Исп. Степанова Г.В.,  
Тел. 3322-2509

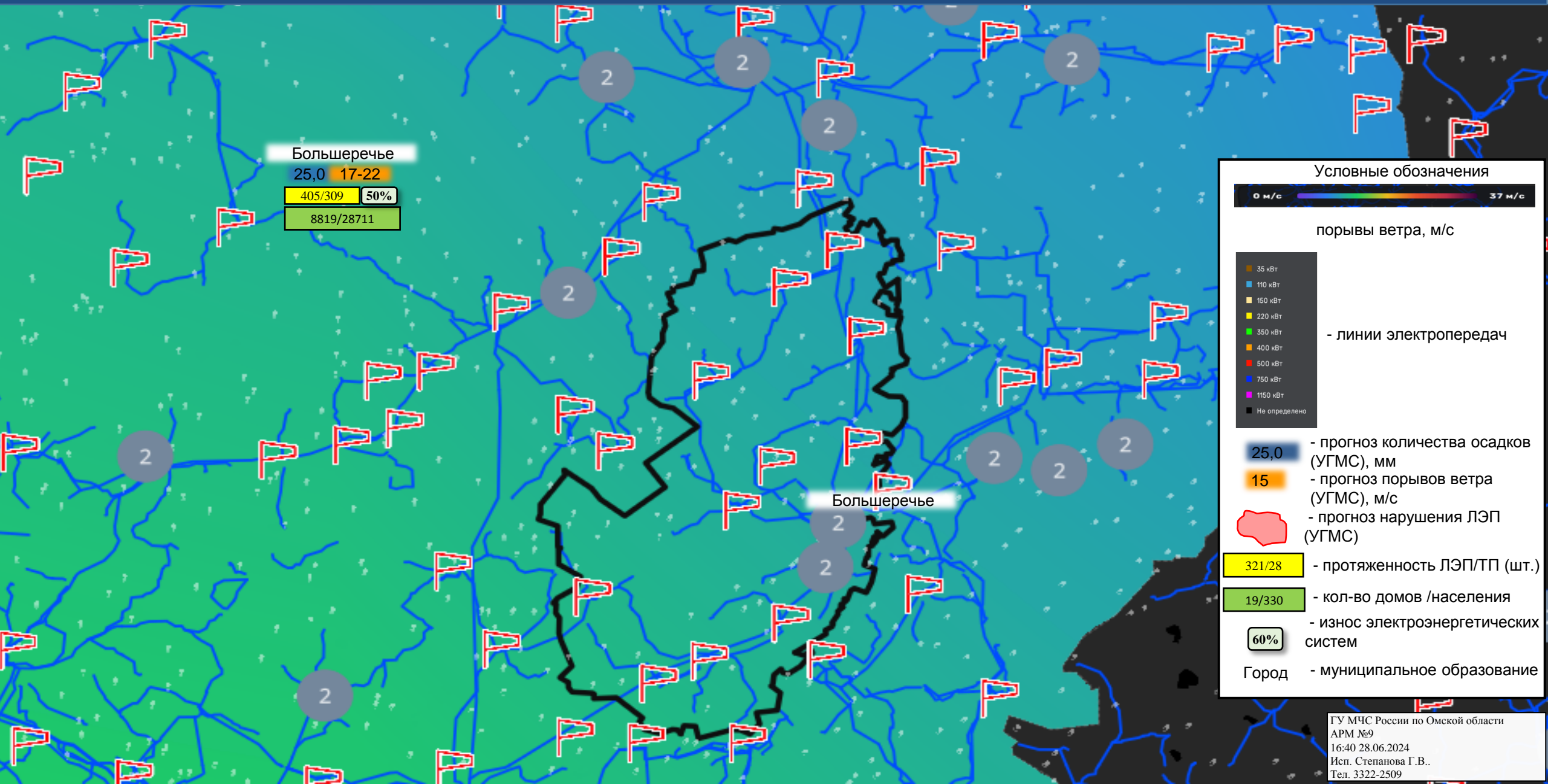


ИНФОРМАЦИОННЫЕ МАТЕРИАЛЫ ПО ПОРЫВАМ ВЕТРА И ОСАДКАМ  
НА ТЕРРИТОРИИ АЗОВСКОГО МУНИЦИПАЛЬНОГО РАЙОНА  
(РИСК НАРУШЕНИЯ ЭЛЕКТРОСНАБЖЕНИЯ НА 29.06.2024 г.)





ИНФОРМАЦИОННЫЕ МАТЕРИАЛЫ ПО ПОРЫВАМ ВЕТРА И ОСАДКАМ  
НА ТЕРРИТОРИИ БОЛЬШЕРЕЧЕНСКОГО МУНИЦИПАЛЬНОГО РАЙОНА  
(РИСК НАРУШЕНИЯ ЭЛЕКТРОСНАБЖЕНИЯ НА 29.06.2024 г.)



Большеречье  
25,0 17-22  
405/309 50%  
8819/28711

Условные обозначения

0 м/с ————— 37 м/с

порывы ветра, м/с

- 35 кВт
- 110 кВт
- 150 кВт
- 220 кВт
- 350 кВт
- 400 кВт
- 500 кВт
- 750 кВт
- 1150 кВт
- Не определено

- линии электропередач

25,0 - прогноз количества осадков (УГМС), мм  
15 - прогноз порывов ветра (УГМС), м/с  
- прогноз нарушения ЛЭП (УГМС)

321/28 - протяженность ЛЭП/ТП (шт.)  
19/330 - кол-во домов /населения  
60% - износ электроэнергетических систем  
Город - муниципальное образование

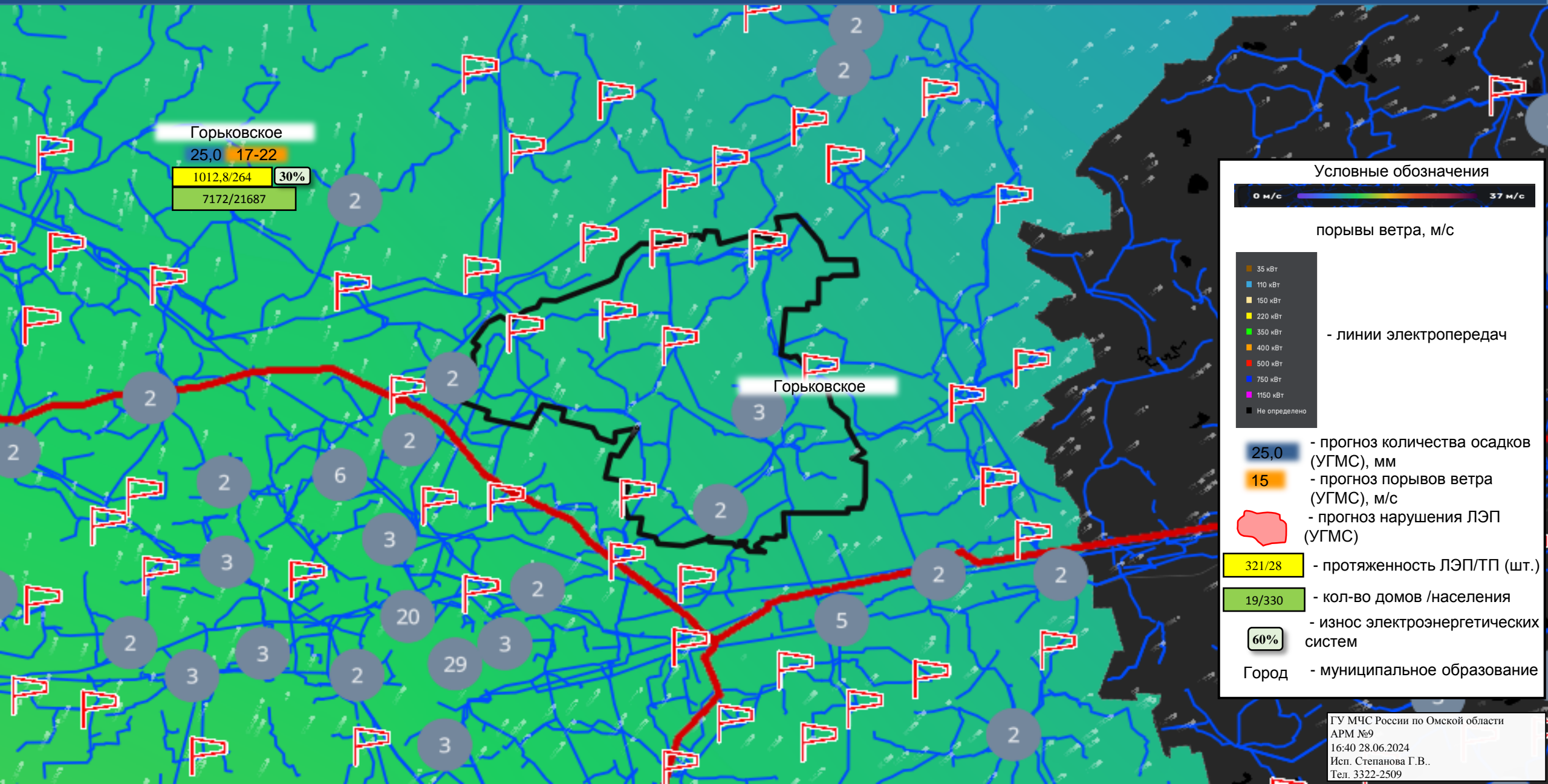


ИНФОРМАЦИОННЫЕ МАТЕРИАЛЫ ПО ПОРЫВАМ ВЕТРА И ОСАДКАМ  
НА ТЕРРИТОРИИ БОЛЬШЕУКОВСКОГО МУНИЦИПАЛЬНОГО РАЙОНА  
(РИСК НАРУШЕНИЯ ЭЛЕКТРОСНАБЖЕНИЯ НА 29.06.2024 г.)





ИНФОРМАЦИОННЫЕ МАТЕРИАЛЫ ПО ПОРЫВАМ ВЕТРА И ОСАДКАМ  
НА ТЕРРИТОРИИ ГОРЬКОВСКОГО МУНИЦИПАЛЬНОГО РАЙОНА  
(РИСК НАРУШЕНИЯ ЭЛЕКТРОСНАБЖЕНИЯ НА 29.06.2024 г.)



Горьковское

25,0 17-22

1012,8/264 30%

7172/21687

Горьковское

Условные обозначения

0 м/с 37 м/с

порывы ветра, м/с

- 35 кВт
- 110 кВт
- 150 кВт
- 220 кВт
- 350 кВт
- 400 кВт
- 500 кВт
- 750 кВт
- 1150 кВт
- Не определено

- линии электропередач

- 25,0 - прогноз количества осадков (УГМС), мм
- 15 - прогноз порывов ветра (УГМС), м/с
- прогноз нарушения ЛЭП (УГМС)

321/28 - протяженность ЛЭП/ТП (шт.)

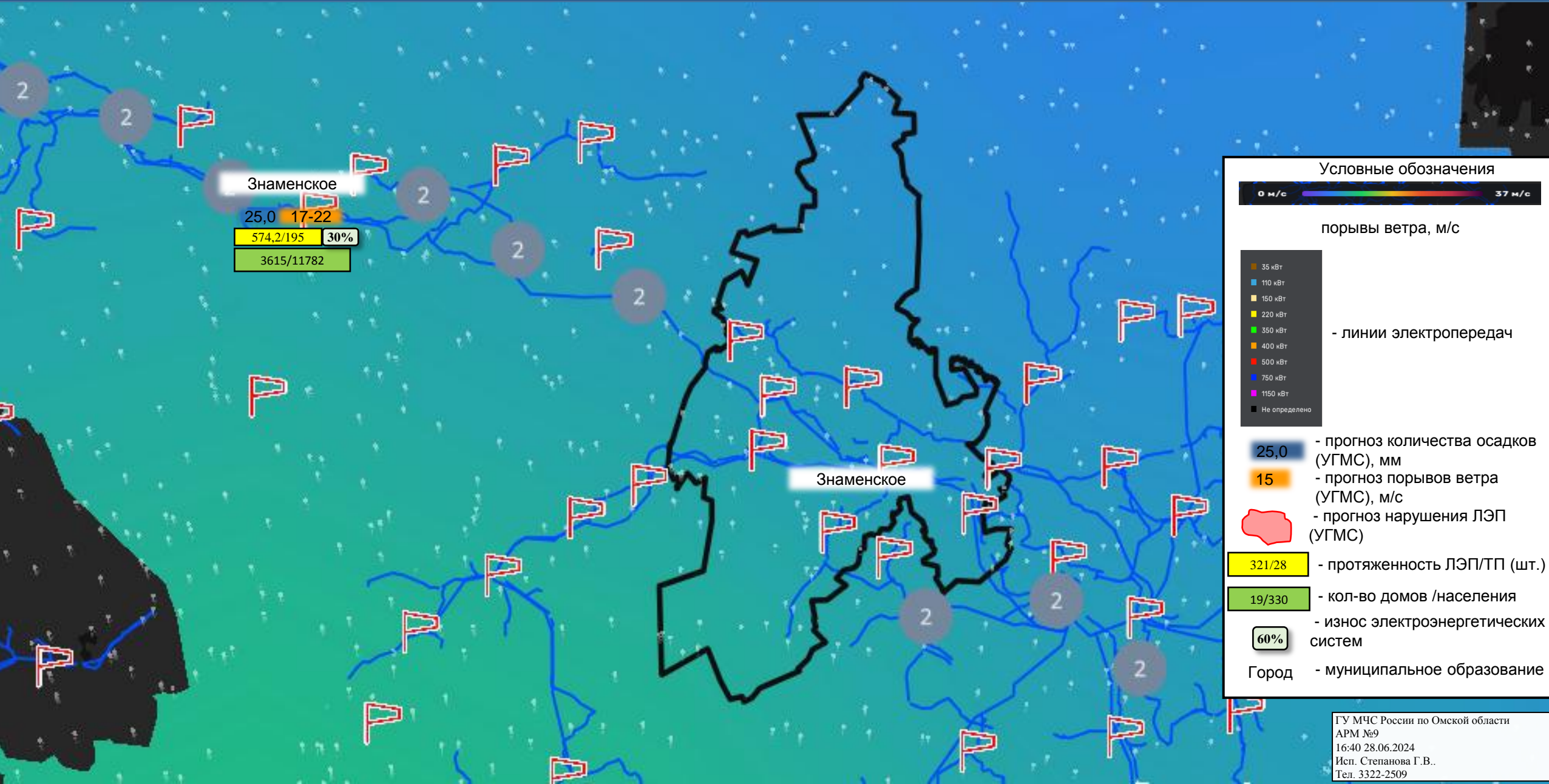
19/330 - кол-во домов /населения

60% - износ электроэнергетических систем

Город - муниципальное образование

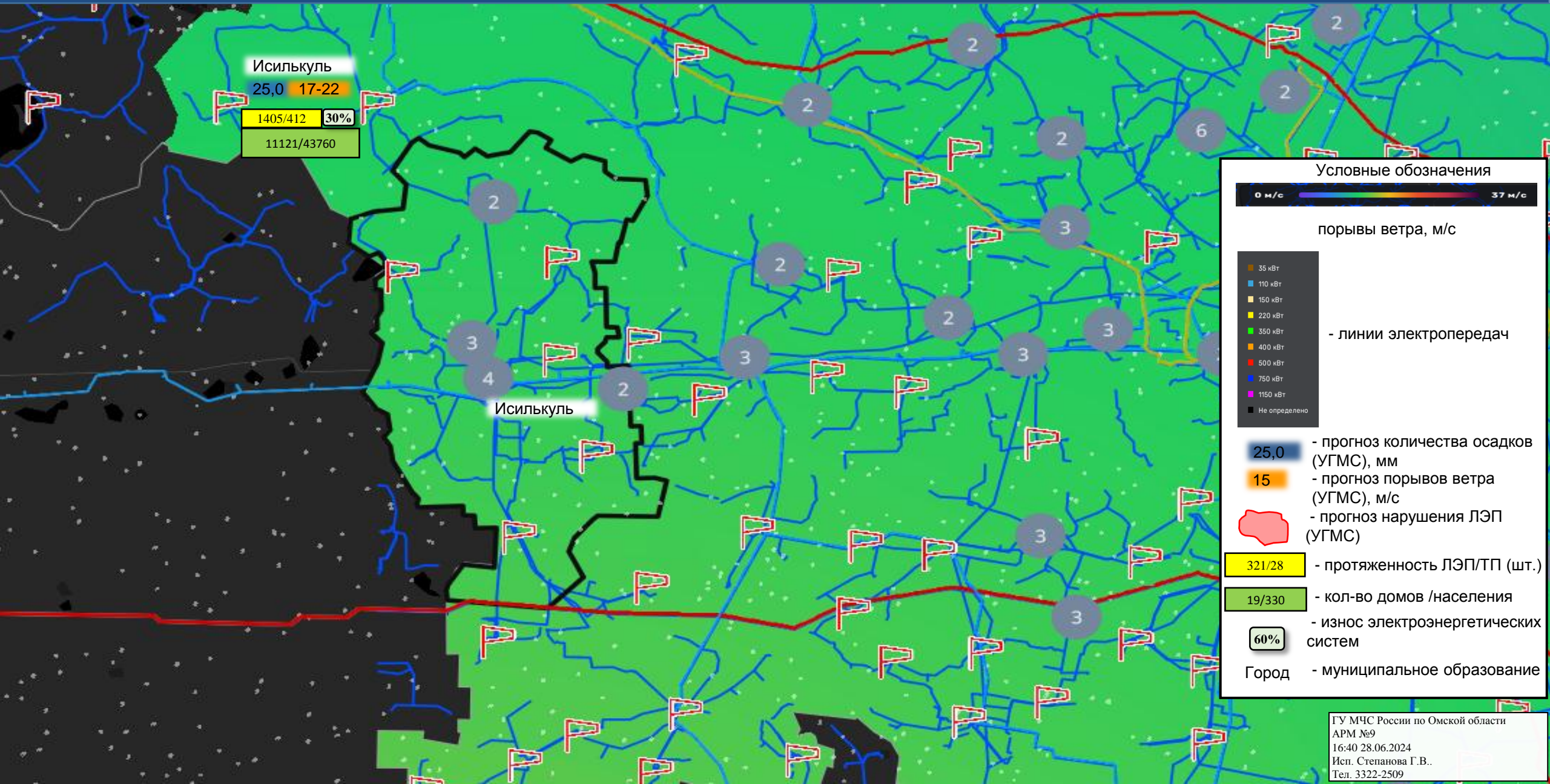


ИНФОРМАЦИОННЫЕ МАТЕРИАЛЫ ПО ПОРЫВАМ ВЕТРА И ОСАДКАМ  
НА ТЕРРИТОРИИ ЗНАМЕНСКОГО МУНИЦИПАЛЬНОГО РАЙОНА  
(РИСК НАРУШЕНИЯ ЭЛЕКТРОСНАБЖЕНИЯ НА 29.06.2024 г.)



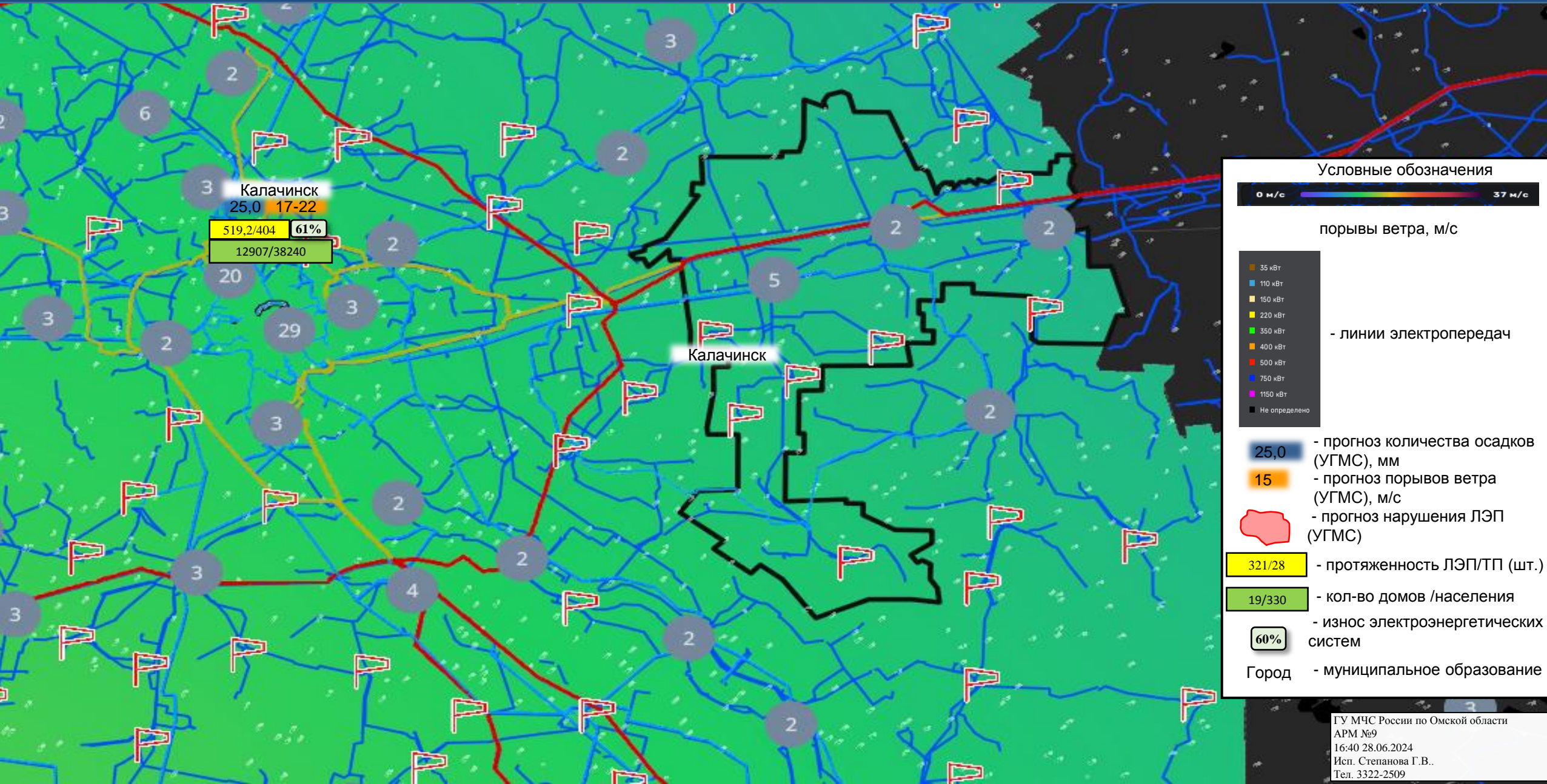


ИНФОРМАЦИОННЫЕ МАТЕРИАЛЫ ПО ПОРЫВАМ ВЕТРА И ОСАДКАМ  
НА ТЕРРИТОРИИ ИСИЛЬКУЛЬСКОГО МУНИЦИПАЛЬНОГО РАЙОНА  
(РИСК НАРУШЕНИЯ ЭЛЕКТРОСНАБЖЕНИЯ НА 29.06.2024 г.)



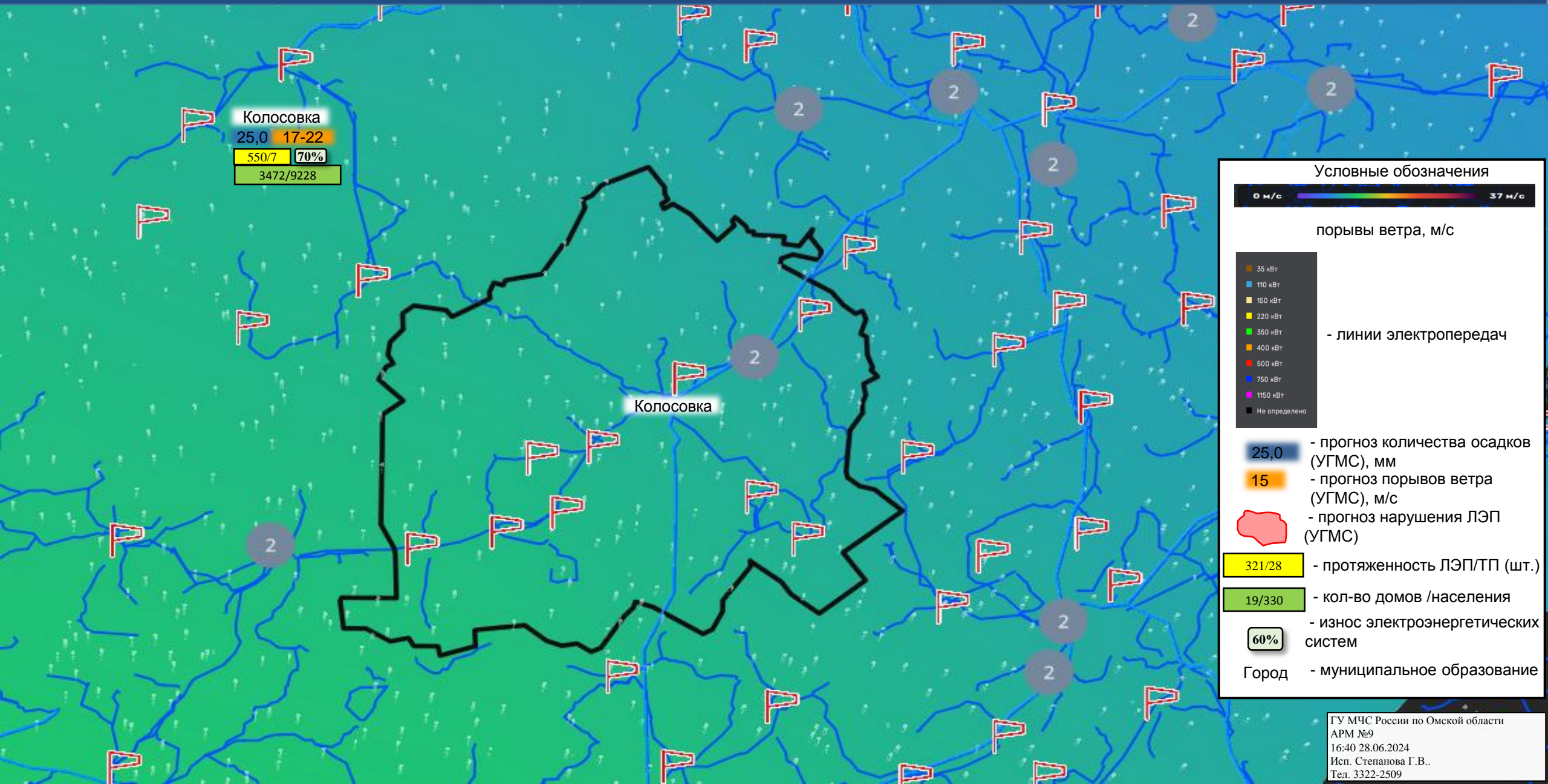


ИНФОРМАЦИОННЫЕ МАТЕРИАЛЫ ПО ПОРЫВАМ ВЕТРА И ОСАДКАМ  
НА ТЕРРИТОРИИ КАЛАЧИНСКОГО МУНИЦИПАЛЬНОГО РАЙОНА  
(РИСК НАРУШЕНИЯ ЭЛЕКТРОСНАБЖЕНИЯ НА 29.06.2024 г.)





ИНФОРМАЦИОННЫЕ МАТЕРИАЛЫ ПО ПОРЫВАМ ВЕТРА И ОСАДКАМ  
НА ТЕРРИТОРИИ КОЛОСОВСКОГО МУНИЦИПАЛЬНОГО РАЙОНА  
(РИСК НАРУШЕНИЯ ЭЛЕКТРОСНАБЖЕНИЯ НА 29.06.2024 г.)



Колосовка  
25,0 17-22  
550/7 70%  
3472/9228

Условные обозначения

0 м/с 37 м/с

порывы ветра, м/с

- 35 кВт
- 110 кВт
- 150 кВт
- 220 кВт
- 350 кВт
- 400 кВт
- 500 кВт
- 750 кВт
- 1150 кВт
- Не определено

- линии электропередач

25,0 - прогноз количества осадков (УГМС), мм

15 - прогноз порывов ветра (УГМС), м/с

- прогноз нарушения ЛЭП (УГМС)

321/28 - протяженность ЛЭП/ТП (шт.)

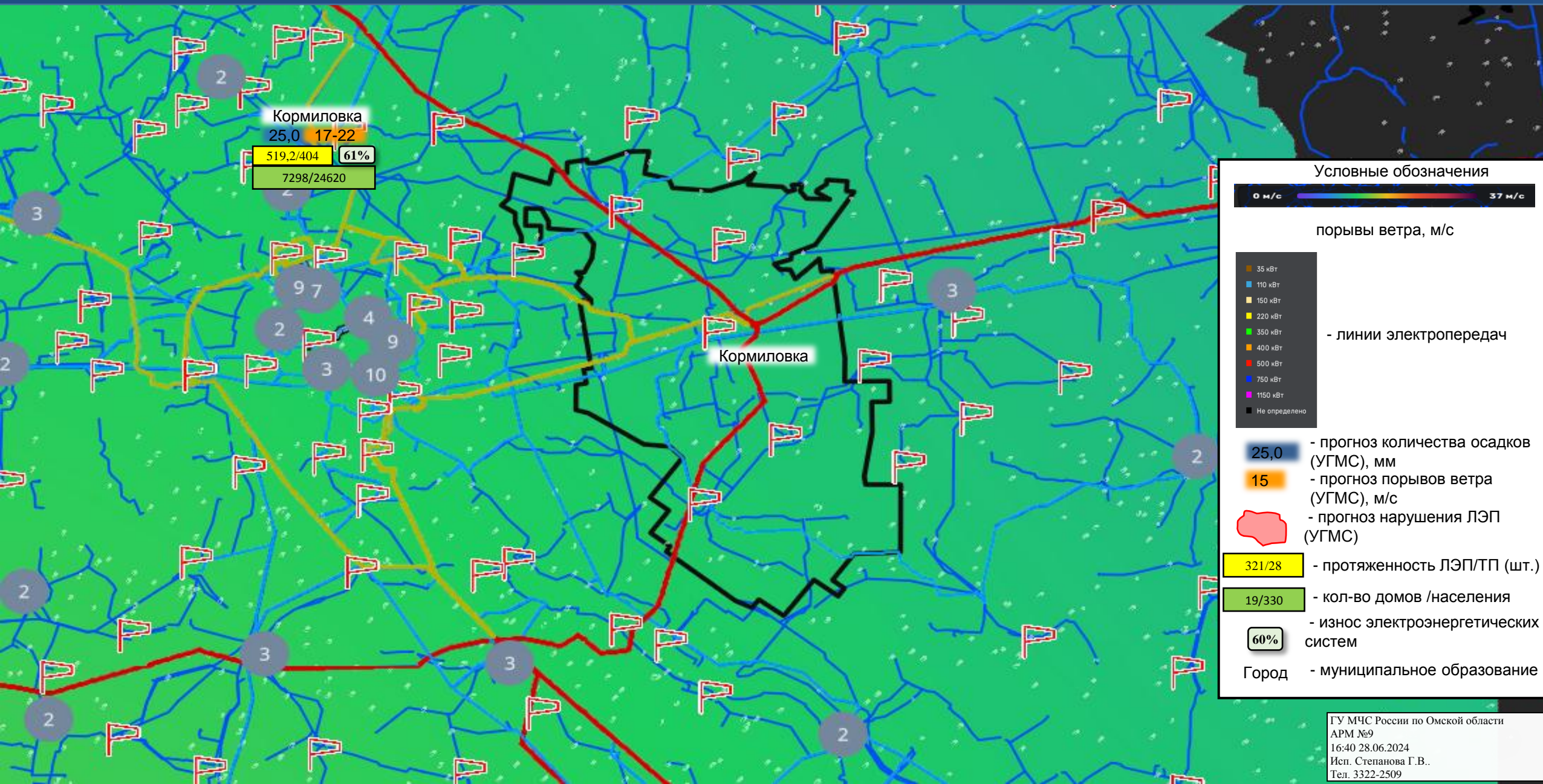
19/330 - кол-во домов /населения

60% - износ электроэнергетических систем

Город - муниципальное образование

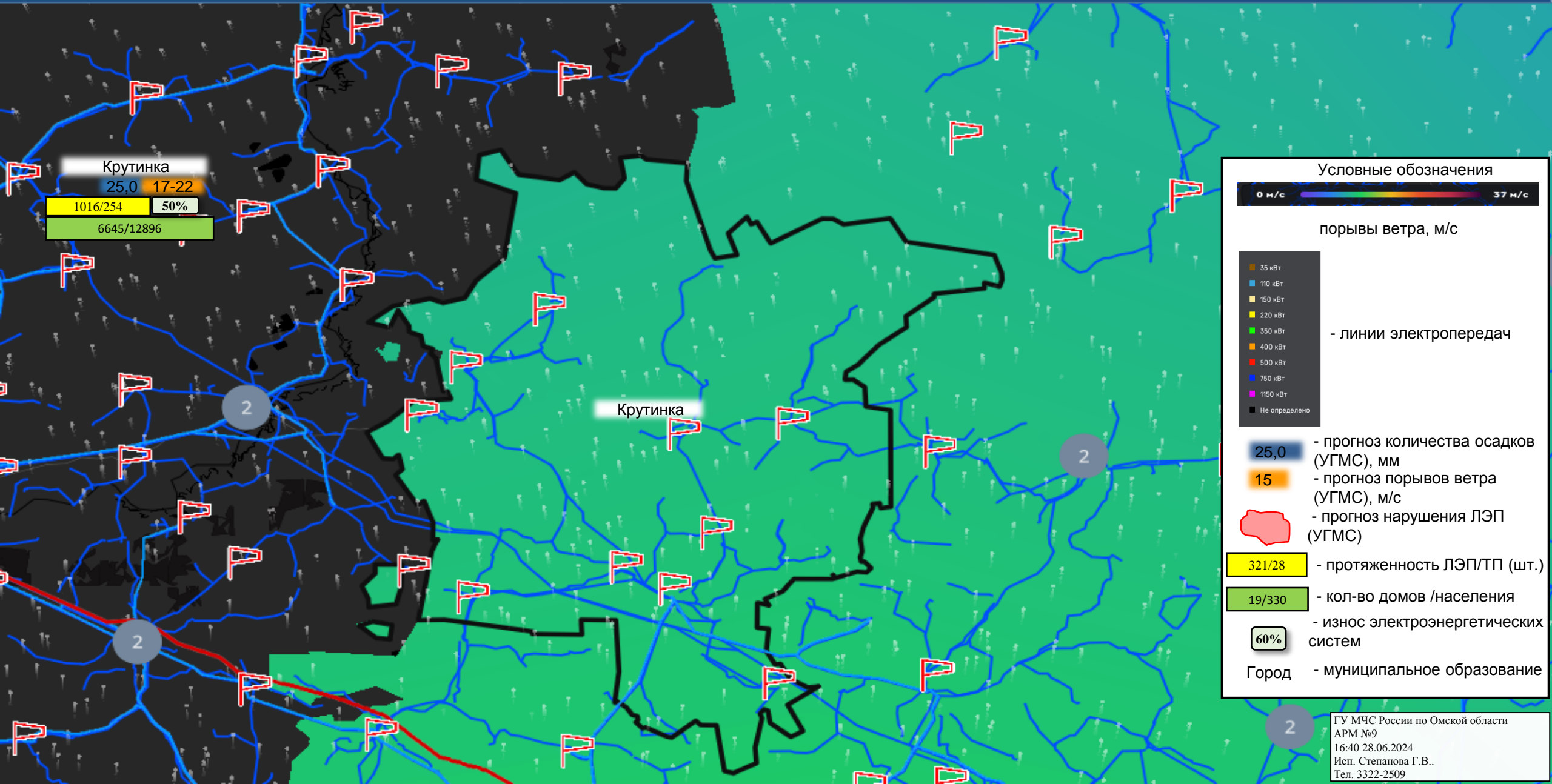


ИНФОРМАЦИОННЫЕ МАТЕРИАЛЫ ПО ПОРЫВАМ ВЕТРА И ОСАДКАМ  
НА ТЕРРИТОРИИ КОРМИЛОВСКОГО МУНИЦИПАЛЬНОГО РАЙОНА  
(РИСК НАРУШЕНИЯ ЭЛЕКТРОСНАБЖЕНИЯ НА 29.06.2024 г.)





ИНФОРМАЦИОННЫЕ МАТЕРИАЛЫ ПО ПОРЫВАМ ВЕТРА И ОСАДКАМ  
НА ТЕРРИТОРИИ КРУТИНСКОГО МУНИЦИПАЛЬНОГО РАЙОНА  
(РИСК НАРУШЕНИЯ ЭЛЕКТРОСНАБЖЕНИЯ НА 29.06.2024 г.)



Крутинка

25,0 17-22

1016/254

50%

6645/12896

Крутинка

Условные обозначения

0 м/с 37 м/с

порывы ветра, м/с

35 кВт  
110 кВт  
150 кВт  
220 кВт  
350 кВт  
400 кВт  
500 кВт  
750 кВт  
1150 кВт  
Не определено

- линии электропередач

25,0 - прогноз количества осадков (УГМС), мм  
15 - прогноз порывов ветра (УГМС), м/с  
- прогноз нарушения ЛЭП (УГМС)

321/28 - протяженность ЛЭП/ТП (шт.)

19/330 - кол-во домов /населения

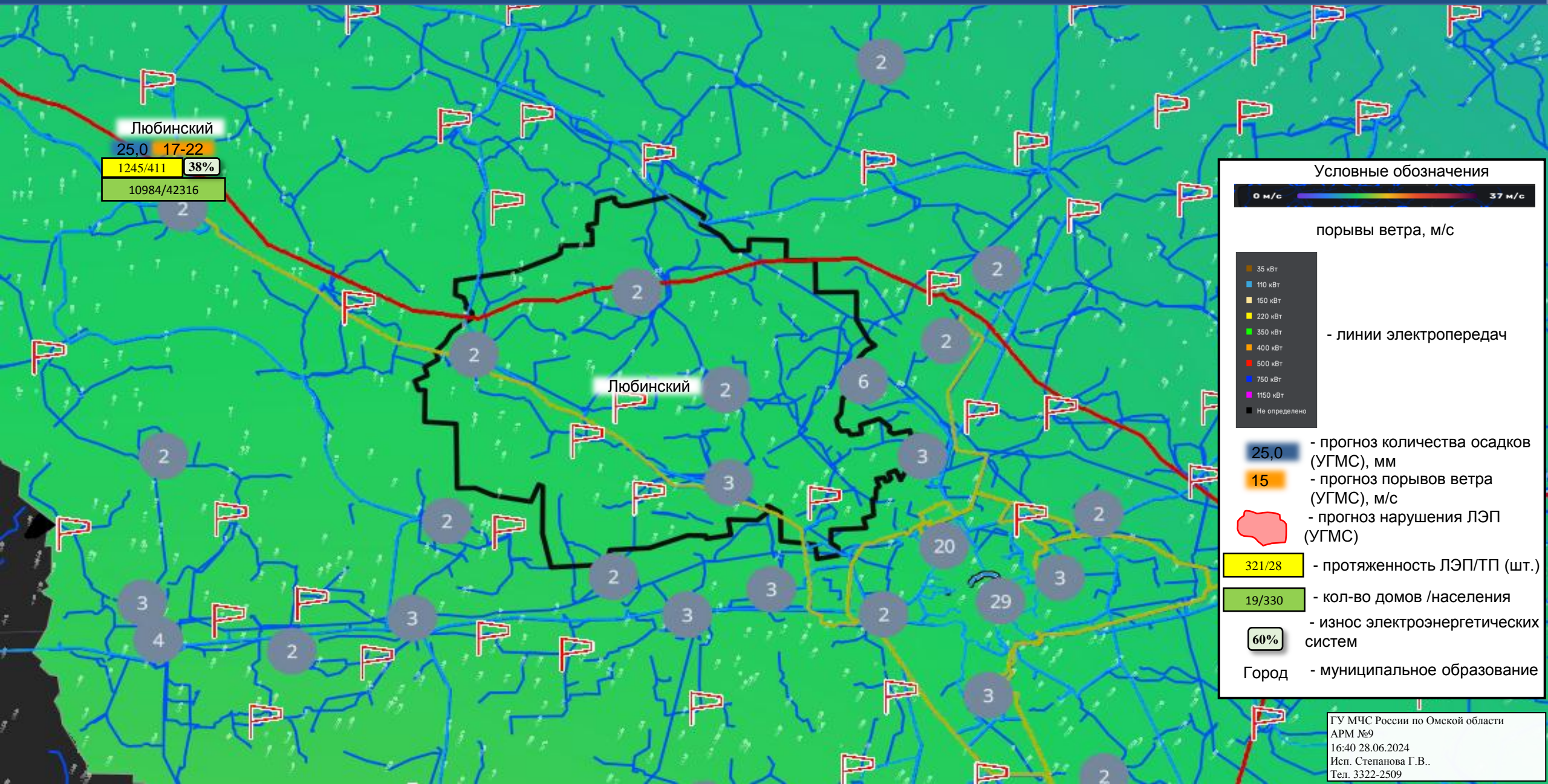
60% - износ электроэнергетических систем

Город - муниципальное образование

ГУ МЧС России по Омской области  
АРМ №9  
16:40 28.06.2024  
Исп. Степанова Г.В..  
Тел. 3322-2509

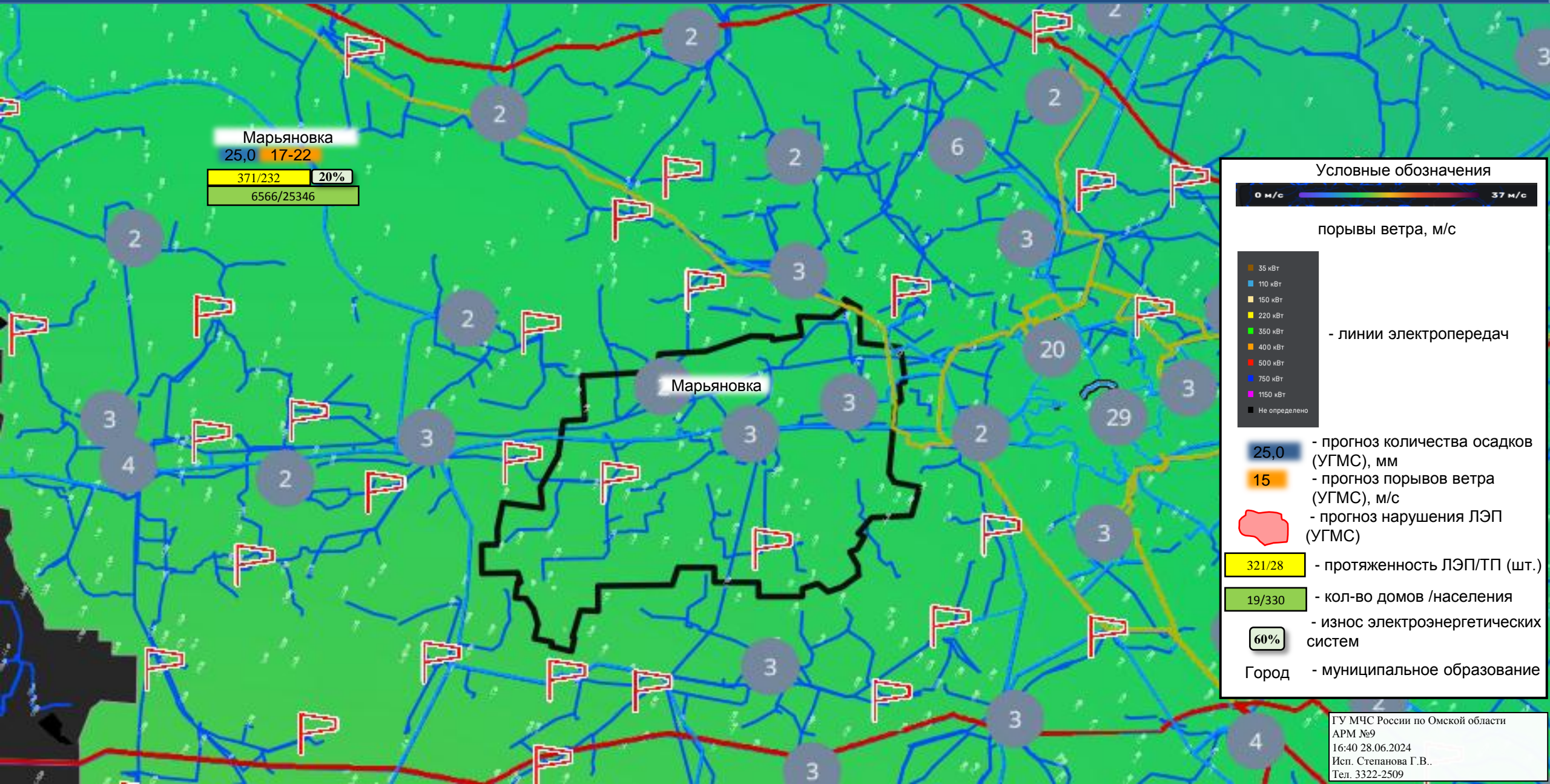


ИНФОРМАЦИОННЫЕ МАТЕРИАЛЫ ПО ПОРЫВАМ ВЕТРА И ОСАДКАМ  
НА ТЕРРИТОРИИ ЛЮБИНСКОГО МУНИЦИПАЛЬНОГО РАЙОНА  
(РИСК НАРУШЕНИЯ ЭЛЕКТРОСНАБЖЕНИЯ НА 29.06.2024 г.)



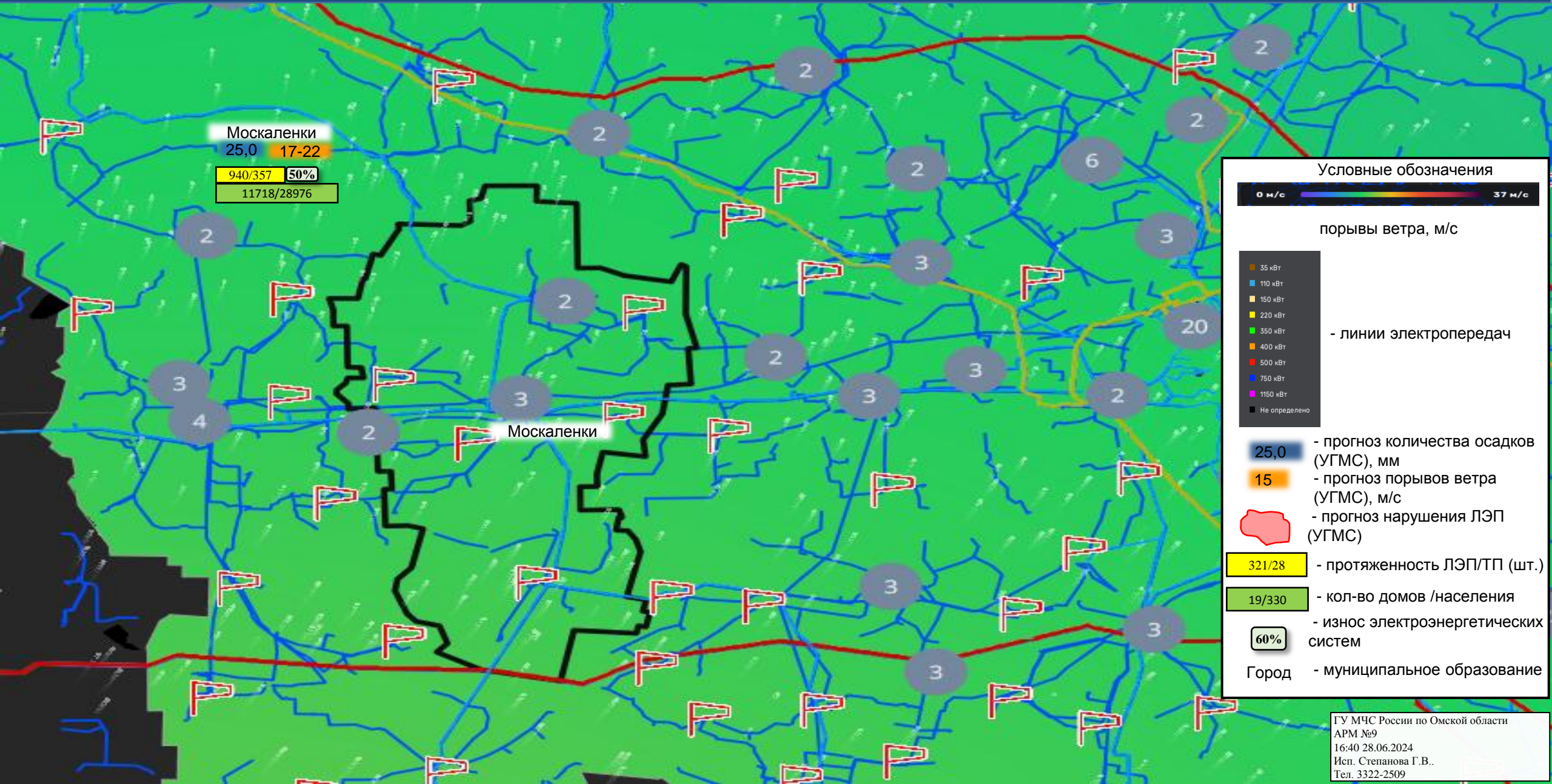


ИНФОРМАЦИОННЫЕ МАТЕРИАЛЫ ПО ПОРЫВАМ ВЕТРА И ОСАДКАМ  
НА ТЕРРИТОРИИ МАРЬЯНОВСКОГО МУНИЦИПАЛЬНОГО РАЙОНА  
(РИСК НАРУШЕНИЯ ЭЛЕКТРОСНАБЖЕНИЯ НА 29.06.2024 г.)



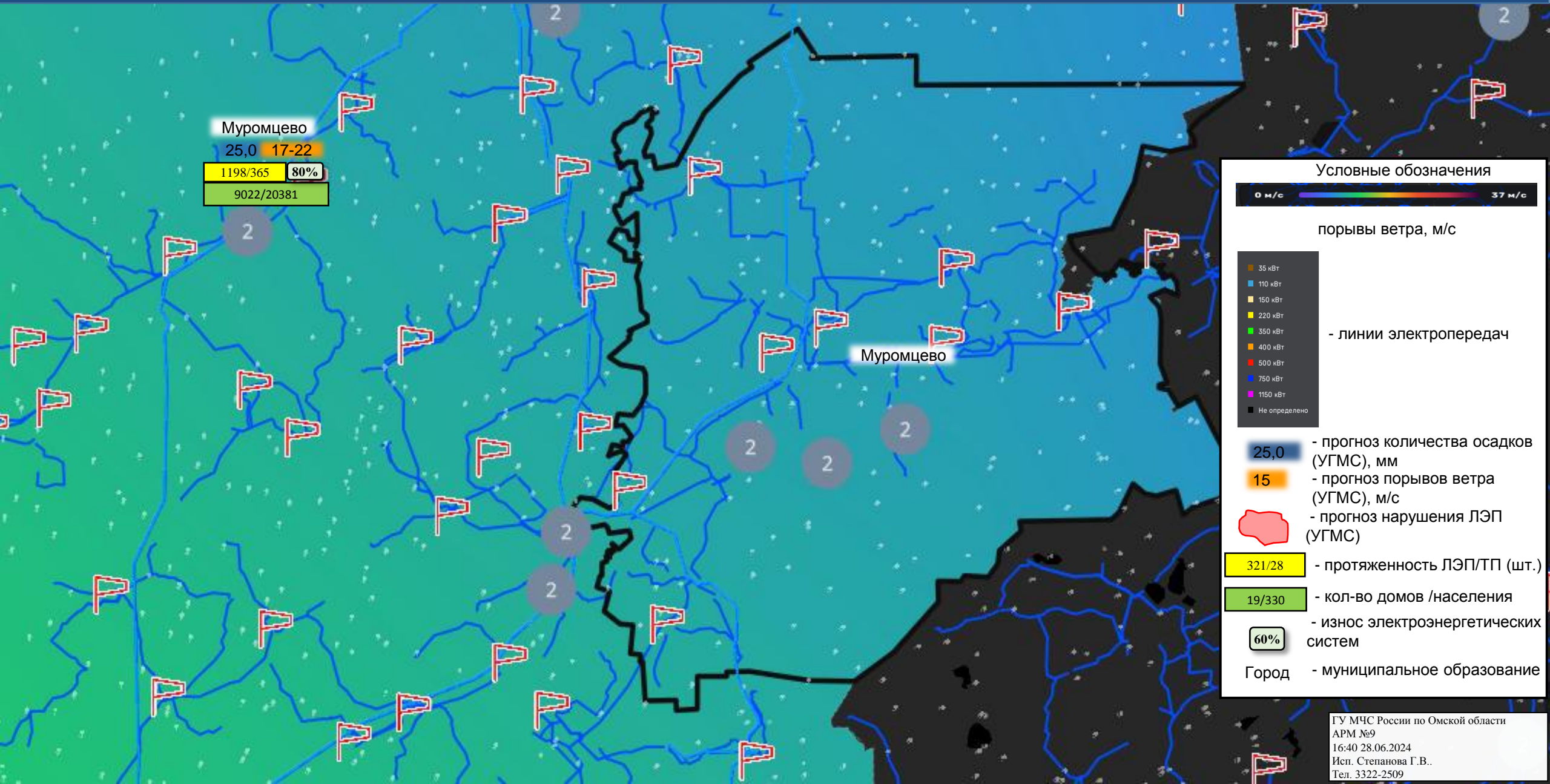


ИНФОРМАЦИОННЫЕ МАТЕРИАЛЫ ПО ПОРЫВАМ ВЕТРА И ОСАДКАМ  
НА ТЕРРИТОРИИ МОСКАЛЕНСКОГО МУНИЦИПАЛЬНОГО РАЙОНА  
(РИСК НАРУШЕНИЯ ЭЛЕКТРОСНАБЖЕНИЯ НА 29.06.2024 г.)





ИНФОРМАЦИОННЫЕ МАТЕРИАЛЫ ПО ПОРЫВАМ ВЕТРА И ОСАДКАМ  
НА ТЕРРИТОРИИ МУРОМЦЕВСКОГО МУНИЦИПАЛЬНОГО РАЙОНА  
(РИСК НАРУШЕНИЯ ЭЛЕКТРОСНАБЖЕНИЯ НА 29.06.2024 г.)

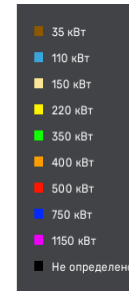


Муромцево  
25,0 17-22  
1198/365 80%  
9022/20381

Условные обозначения



порывы ветра, м/с



- линии электропередач

25,0 - прогноз количества осадков (УГМС), мм  
15 - прогноз порывов ветра (УГМС), м/с  
- прогноз нарушения ЛЭП (УГМС)

321/28 - протяженность ЛЭП/ТП (шт.)

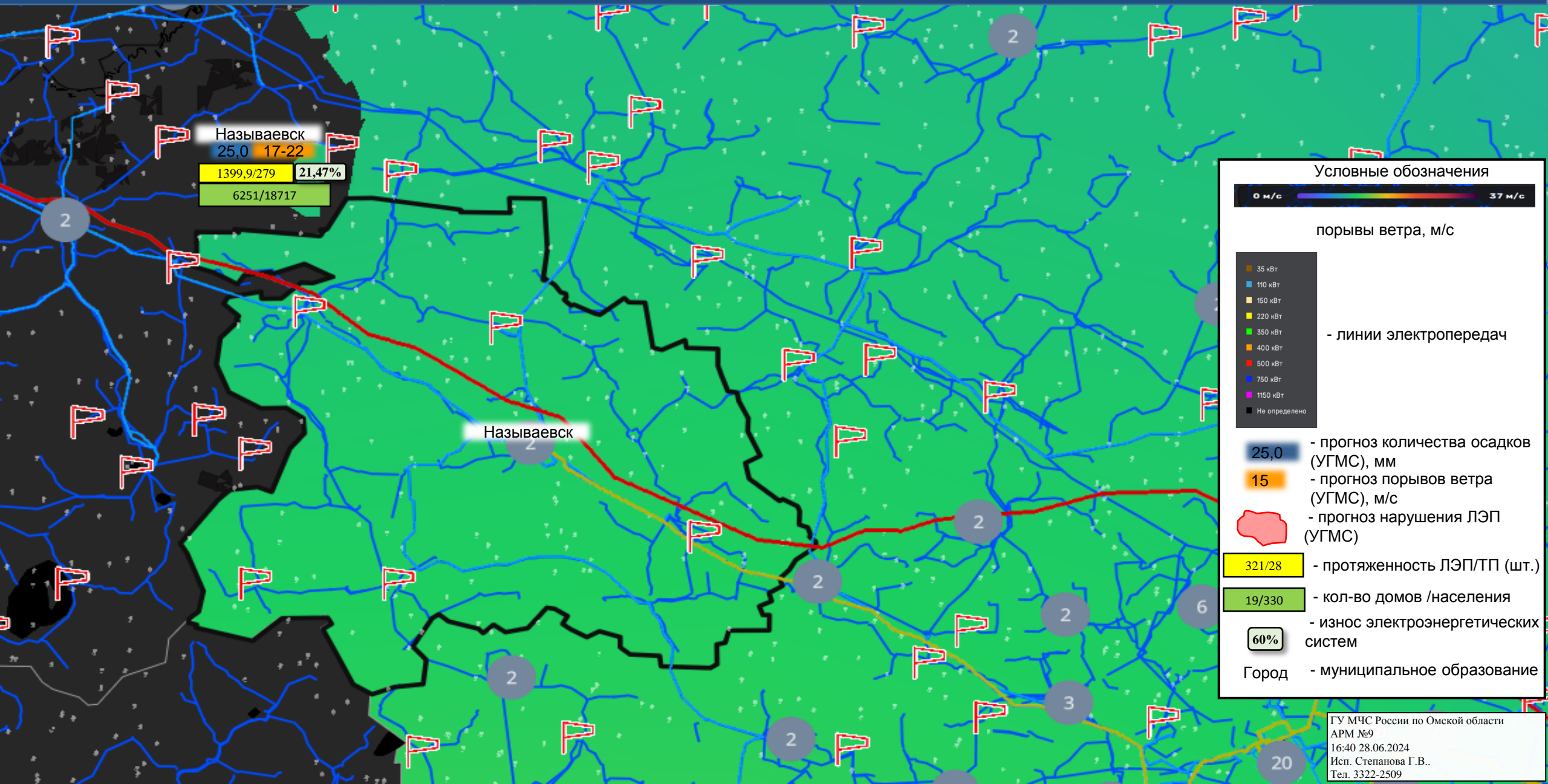
19/330 - кол-во домов /населения

60% - износ электроэнергетических систем

Город - муниципальное образование

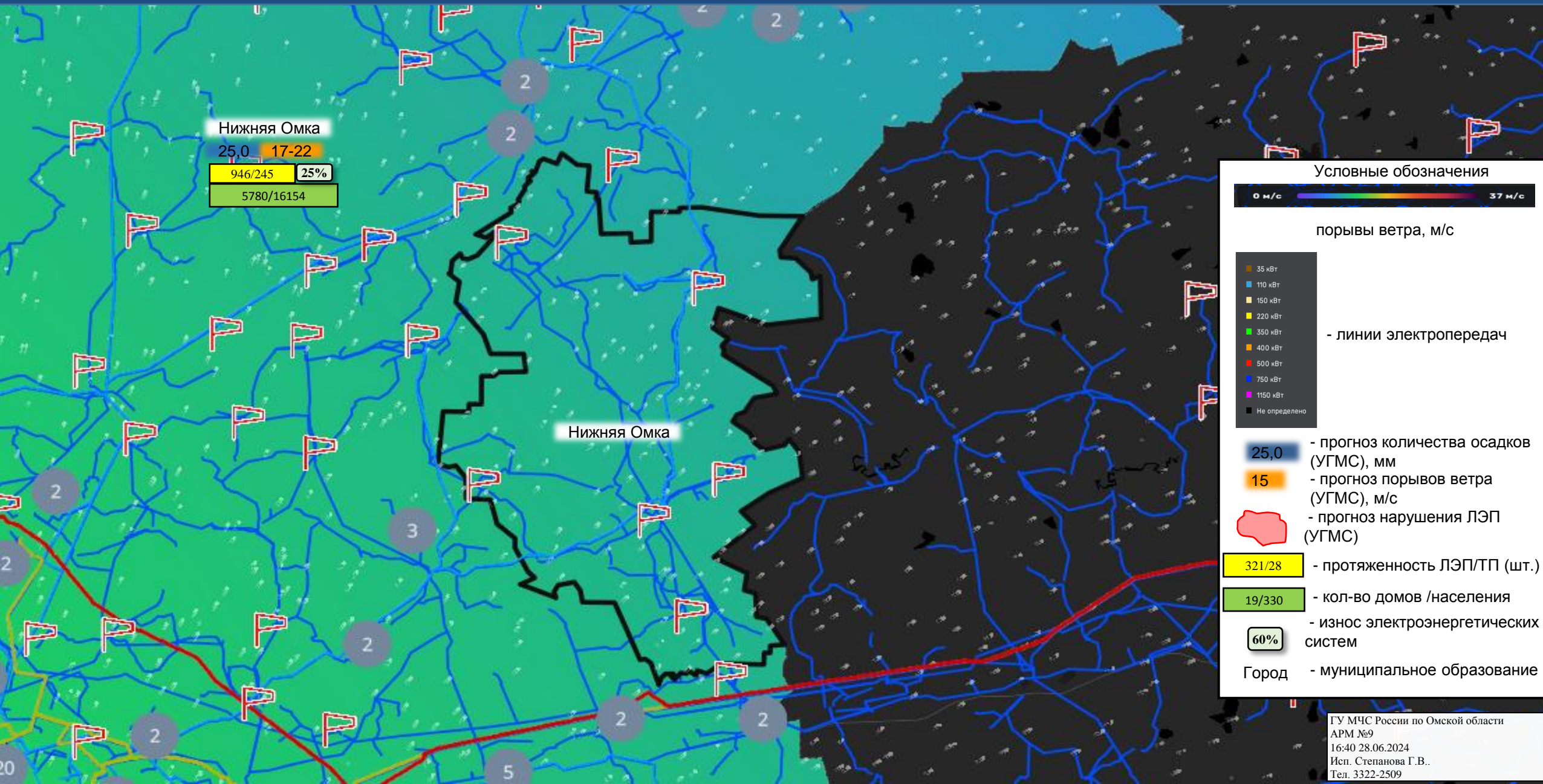


ИНФОРМАЦИОННЫЕ МАТЕРИАЛЫ ПО ПОРЫВАМ ВЕТРА И ОСАДКАМ  
НА ТЕРРИТОРИИ НАЗЫВАЕВСКОГО МУНИЦИПАЛЬНОГО РАЙОНА  
(РИСК НАРУШЕНИЯ ЭЛЕКТРОСНАБЖЕНИЯ НА 29.06.2024 г.)



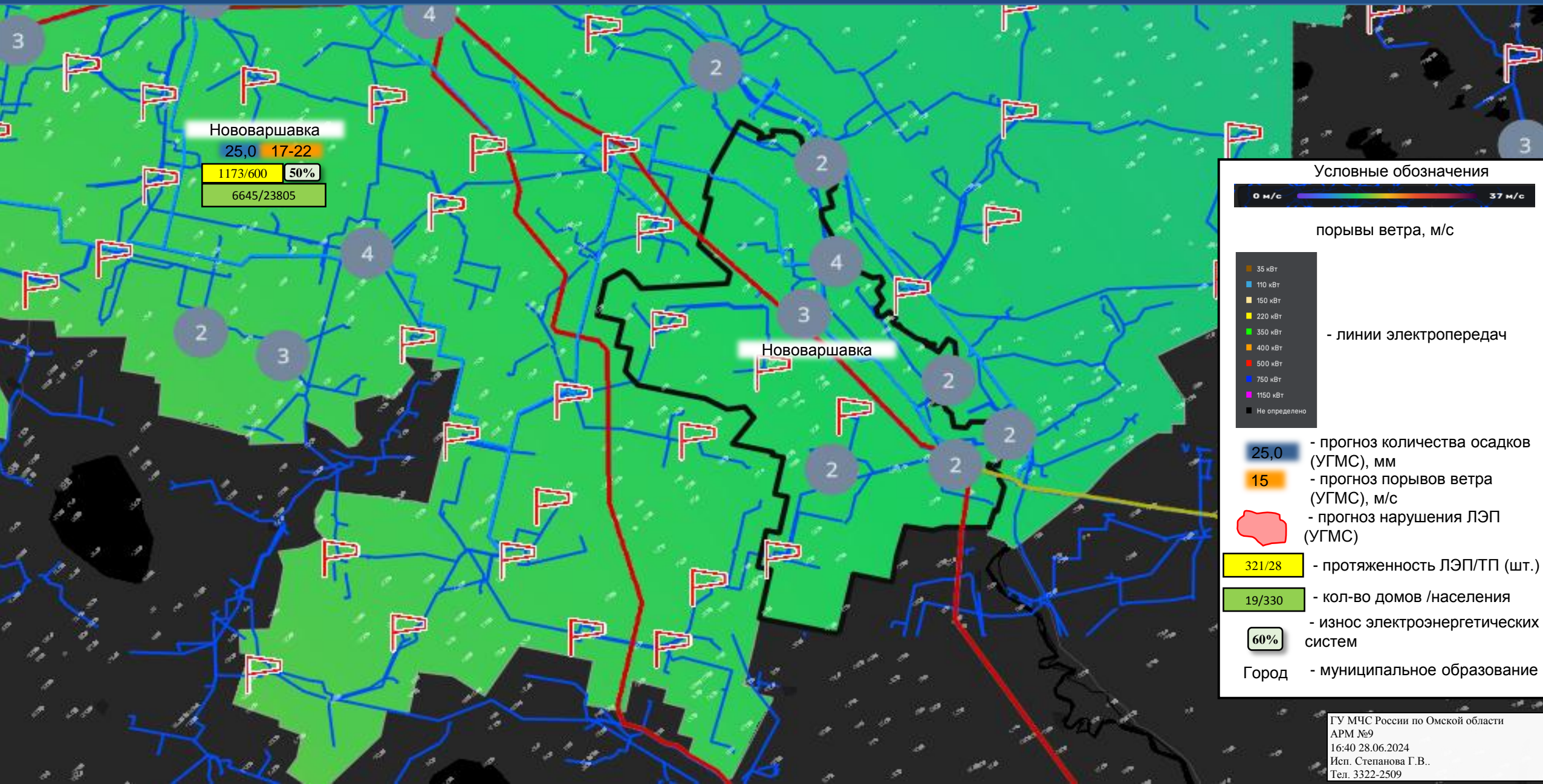


ИНФОРМАЦИОННЫЕ МАТЕРИАЛЫ ПО ПОРЫВАМ ВЕТРА И ОСАДКАМ  
НА ТЕРРИТОРИИ НИЖНЕОМСКОГО МУНИЦИПАЛЬНОГО РАЙОНА  
(РИСК НАРУШЕНИЯ ЭЛЕКТРОСНАБЖЕНИЯ НА 29.06.2024 г.)



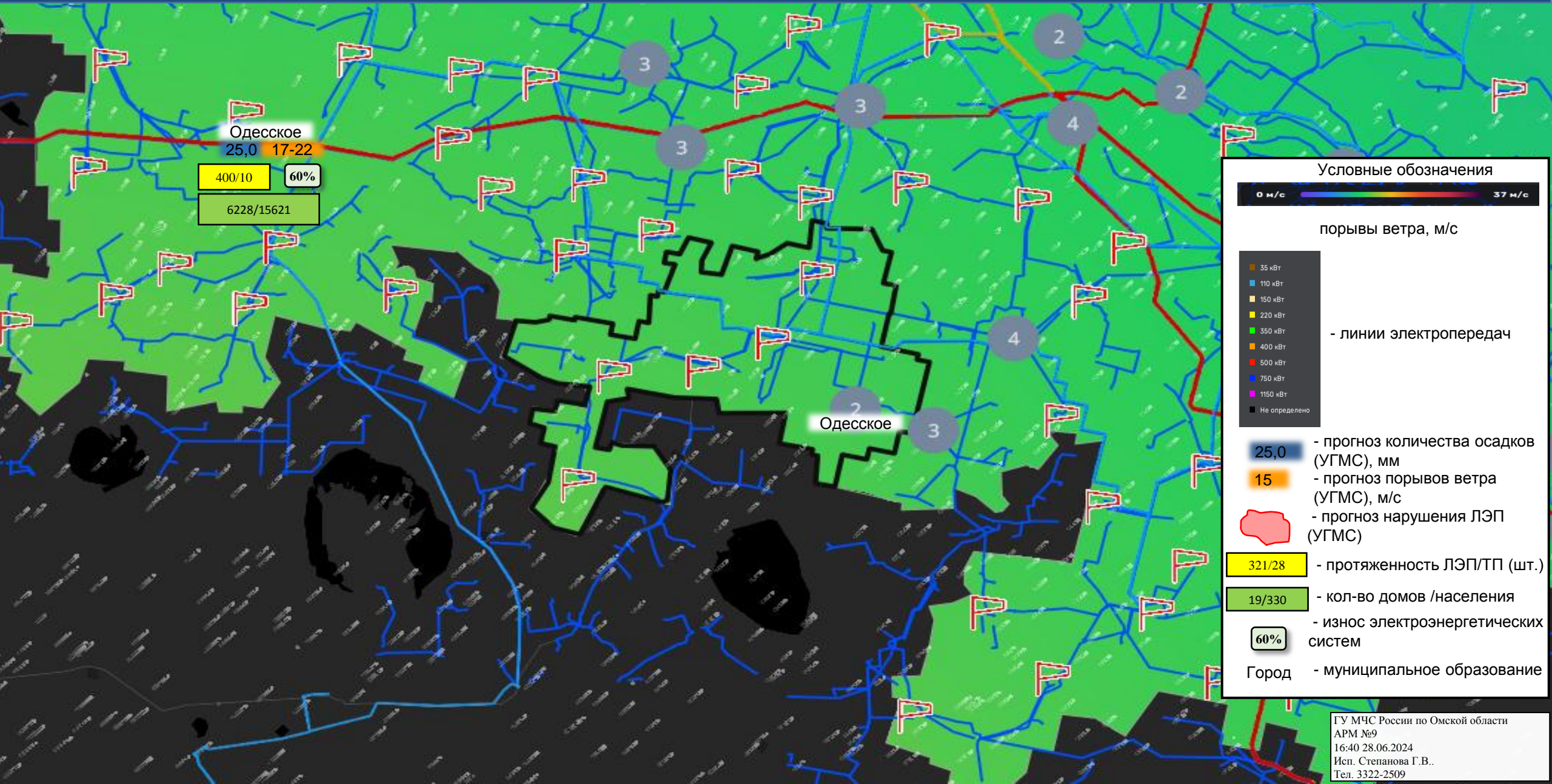


ИНФОРМАЦИОННЫЕ МАТЕРИАЛЫ ПО ПОРЫВАМ ВЕТРА И ОСАДКАМ  
НА ТЕРРИТОРИИ НОВОВАРШАВСКОГО МУНИЦИПАЛЬНОГО РАЙОНА  
(РИСК НАРУШЕНИЯ ЭЛЕКТРОСНАБЖЕНИЯ НА 29.06.2024 г.)



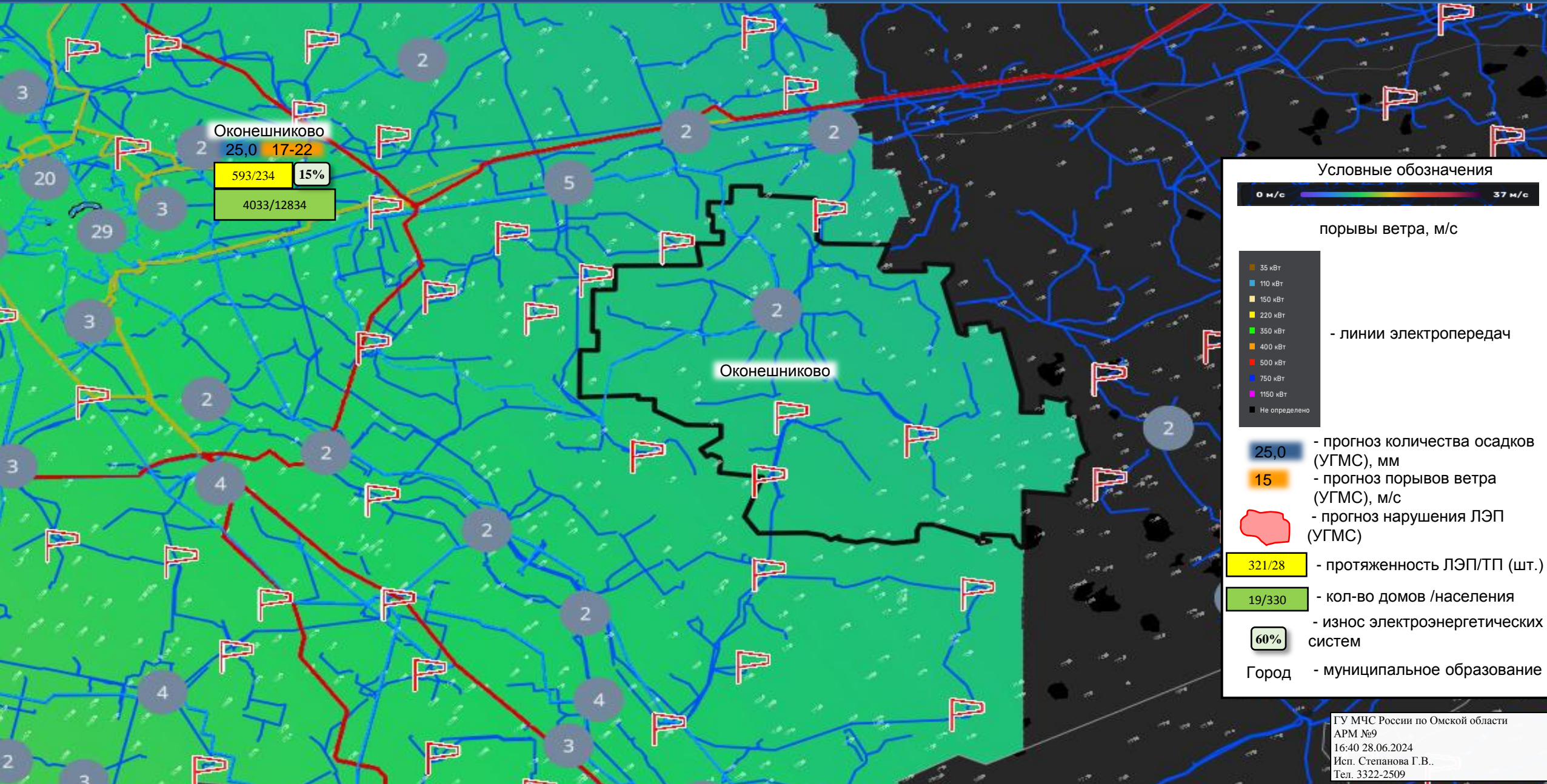


ИНФОРМАЦИОННЫЕ МАТЕРИАЛЫ ПО ПОРЫВАМ ВЕТРА И ОСАДКАМ  
НА ТЕРРИТОРИИ ОДЕССКОГО МУНИЦИПАЛЬНОГО РАЙОНА  
(РИСК НАРУШЕНИЯ ЭЛЕКТРОСНАБЖЕНИЯ НА 29.06.2024 г.)





ИНФОРМАЦИОННЫЕ МАТЕРИАЛЫ ПО ПОРЫВАМ ВЕТРА И ОСАДКАМ  
НА ТЕРРИТОРИИ ОКОНЕШНИКОВСКОГО МУНИЦИПАЛЬНОГО РАЙОНА  
(РИСК НАРУШЕНИЯ ЭЛЕКТРОСНАБЖЕНИЯ НА 29.06.2024 г.)



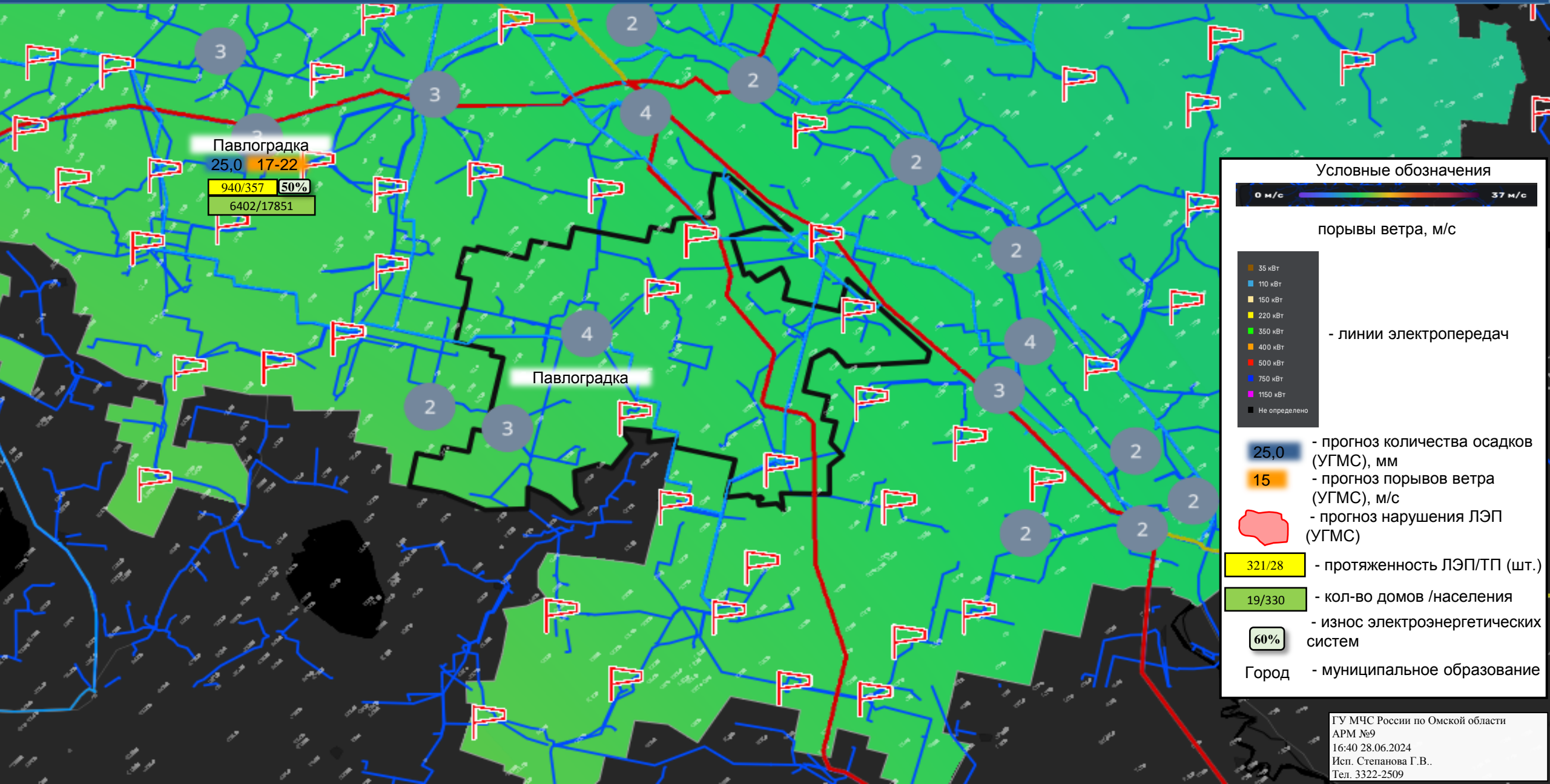


ИНФОРМАЦИОННЫЕ МАТЕРИАЛЫ ПО ТЕМПЕРАТУРЕ ВОЗДУХА  
НА ТЕРРИТОРИИ ОМСКОГО МУНИЦИПАЛЬНОГО РАЙОНА  
(РИСК НАРУШЕНИЯ ЭЛЕКТРОСНАБЖЕНИЯ НА 29.06.2024 г.)



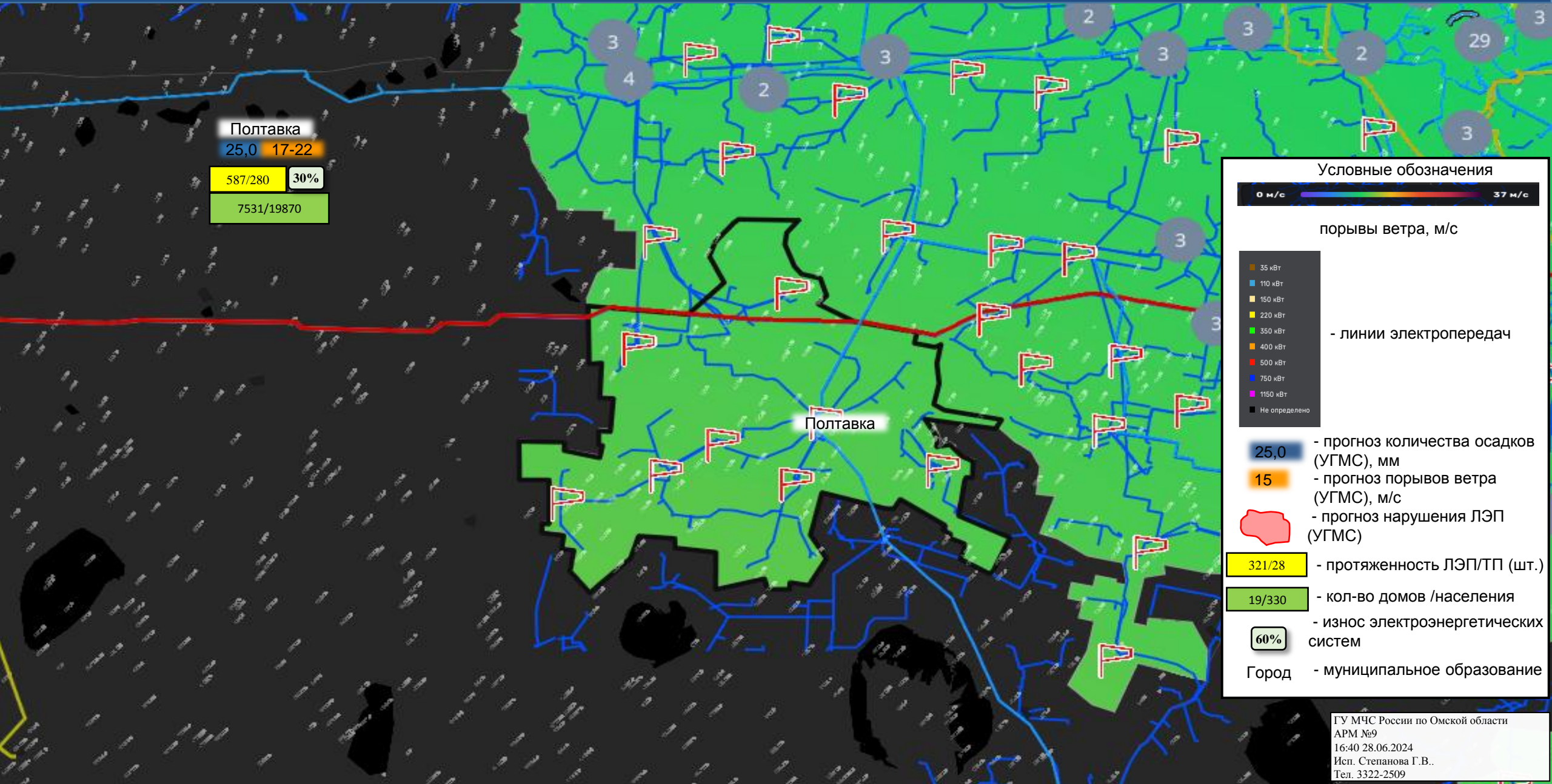


ИНФОРМАЦИОННЫЕ МАТЕРИАЛЫ ПО ПОРЫВАМ ВЕТРА И ОСАДКАМ  
НА ТЕРРИТОРИИ ПАВЛОГРАДСКОГО МУНИЦИПАЛЬНОГО РАЙОНА  
(РИСК НАРУШЕНИЯ ЭЛЕКТРОСНАБЖЕНИЯ НА 29.06.2024 г.)



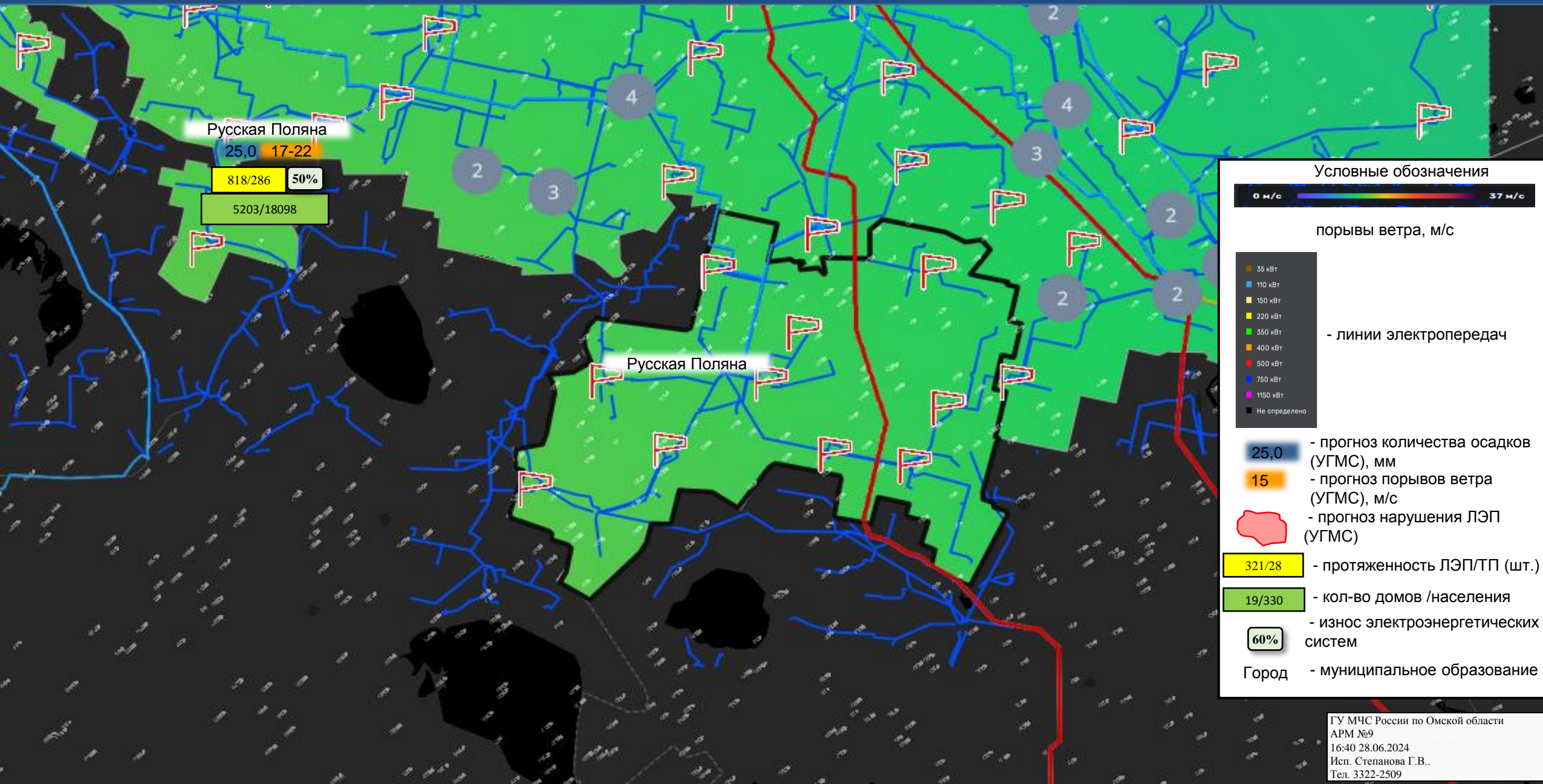


# ИНФОРМАЦИОННЫЕ МАТЕРИАЛЫ ПО ПОРЫВАМ ВЕТРА И ОСАДКАМ НА ТЕРРИТОРИИ ПОЛТАВСОГО МУНИЦИПАЛЬНОГО РАЙОНА (РИСК НАРУШЕНИЯ ЭЛЕКТРОСНАБЖЕНИЯ НА 29.06.2024 г.)



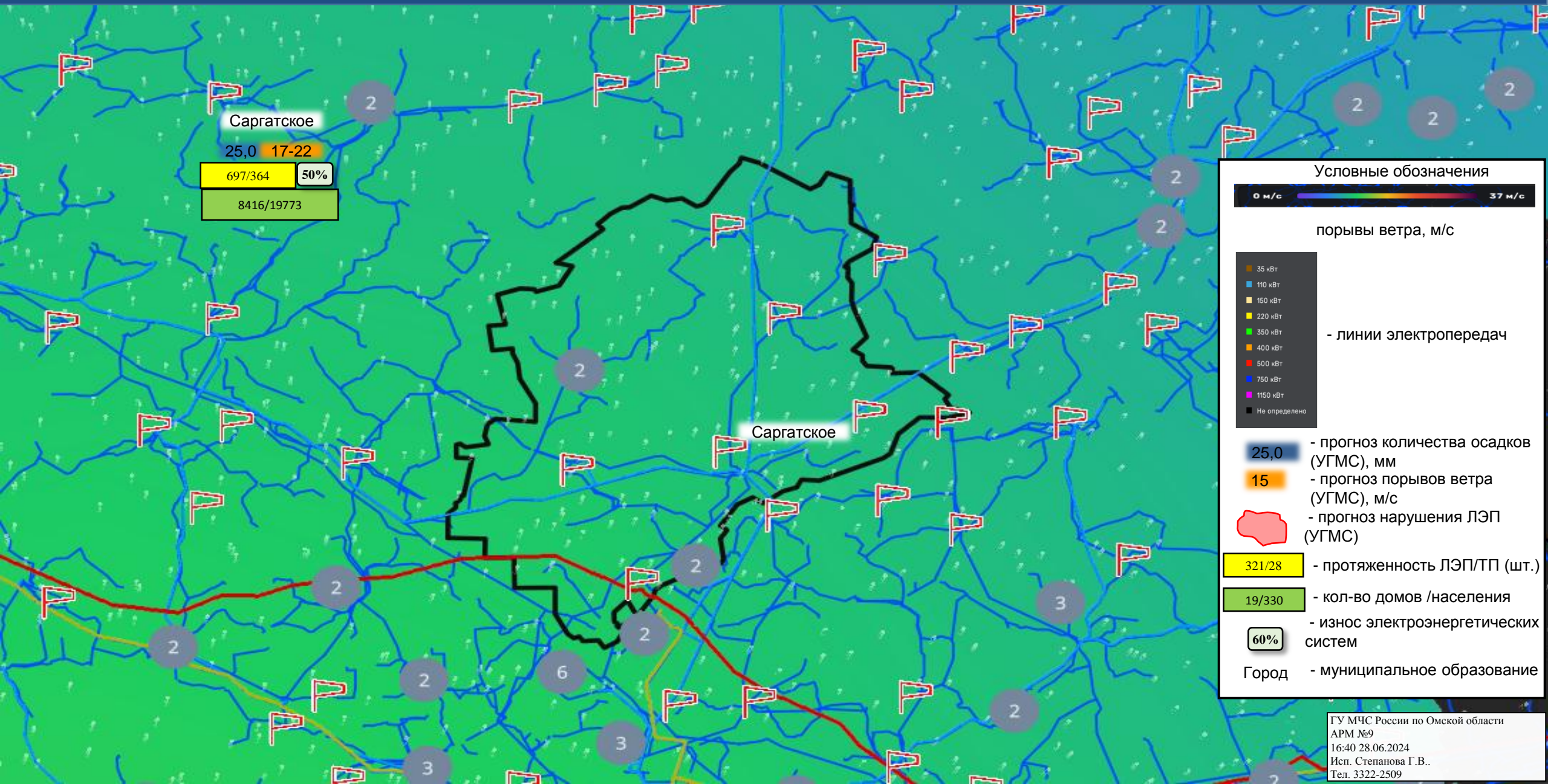


ИНФОРМАЦИОННЫЕ МАТЕРИАЛЫ ПО ПОРЫВАМ ВЕТРА И ОСАДКАМ  
\\НА ТЕРРИТОРИИ РУССКО-ПОЛЯНСКОГО МУНИЦИПАЛЬНОГО РАЙОНА  
(РИСК НАРУШЕНИЯ ЭЛЕКТРОСНАБЖЕНИЯ НА 29.06.2024 г.)





ИНФОРМАЦИОННЫЕ МАТЕРИАЛЫ ПО ПОРЫВАМ ВЕТРА И ОСАДКАМ  
НА ТЕРРИТОРИИ САРГАТСКОГО МУНИЦИПАЛЬНОГО РАЙОНА  
(РИСК НАРУШЕНИЯ ЭЛЕКТРОСНАБЖЕНИЯ НА 29.06.2024 г.)



Саргатское

25,0 17-22

697/364 50%

8416/19773

Условные обозначения

0 м/с 37 м/с

порывы ветра, м/с

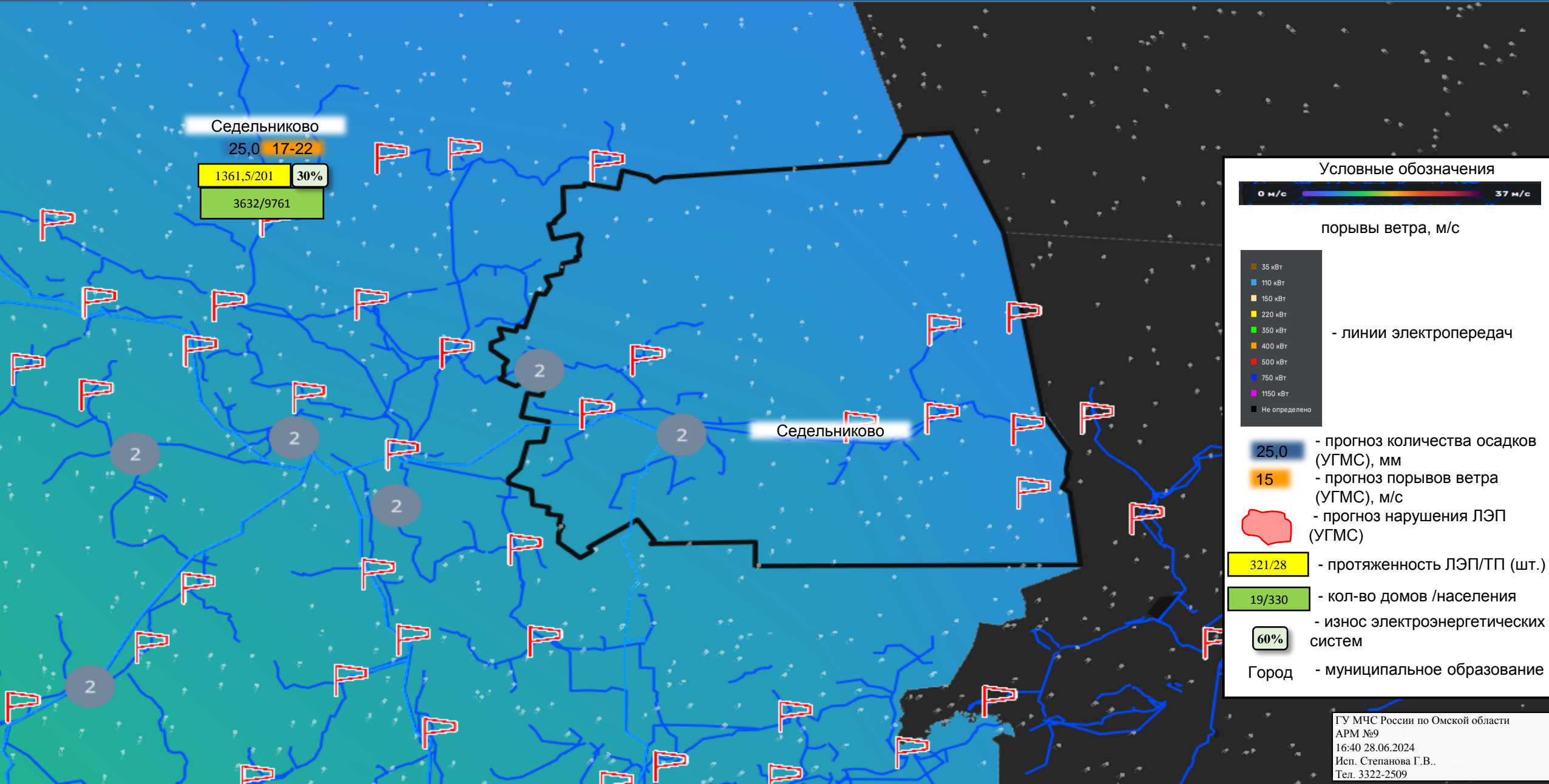
- 35 кВт
- 110 кВт
- 150 кВт
- 220 кВт
- 350 кВт
- 400 кВт
- 500 кВт
- 750 кВт
- 1150 кВт
- Не определено

- линии электропередач

- 25,0 - прогноз количества осадков (УГМС), мм
- 15 - прогноз порывов ветра (УГМС), м/с
- прогноз нарушения ЛЭП (УГМС)
- 321/28 - протяженность ЛЭП/ТП (шт.)
- 19/330 - кол-во домов /населения
- 60% - износ электроэнергетических систем
- Город - муниципальное образование



# ИНФОРМАЦИОННЫЕ МАТЕРИАЛЫ ПО ПОРЫВАМ ВЕТРА И ОСАДКАМ НА ТЕРРИТОРИИ СЕДЕЛЬНИКОВСКОГО МУНИЦИПАЛЬНОГО РАЙОНА (РИСК НАРУШЕНИЯ ЭЛЕКТРОСНАБЖЕНИЯ НА 29.06.2024 г.)





ИНФОРМАЦИОННЫЕ МАТЕРИАЛЫ ПО ПОРЫВАМ ВЕТРА И ОСАДКАМ  
НА ТЕРРИТОРИИ ТАВРИЧЕСКОГО МУНИЦИПАЛЬНОГО РАЙОНА  
(РИСК НАРУШЕНИЯ ЭЛЕКТРОСНАБЖЕНИЯ НА 29.06.2024 г.)



Таврическое  
25,0 17-22  
1200/356 50%  
7182/33534

Условные обозначения

0 м/с ————— 37 м/с

порывы ветра, м/с

- 35 кВт
- 110 кВт
- 150 кВт
- 220 кВт
- 350 кВт
- 400 кВт
- 500 кВт
- 750 кВт
- 1150 кВт
- Не определено

- линии электропередач

25,0 - прогноз количества осадков (УГМС), мм

15 - прогноз порывов ветра (УГМС), м/с

- прогноз нарушения ЛЭП (УГМС)

321/28 - протяженность ЛЭП/ТП (шт.)

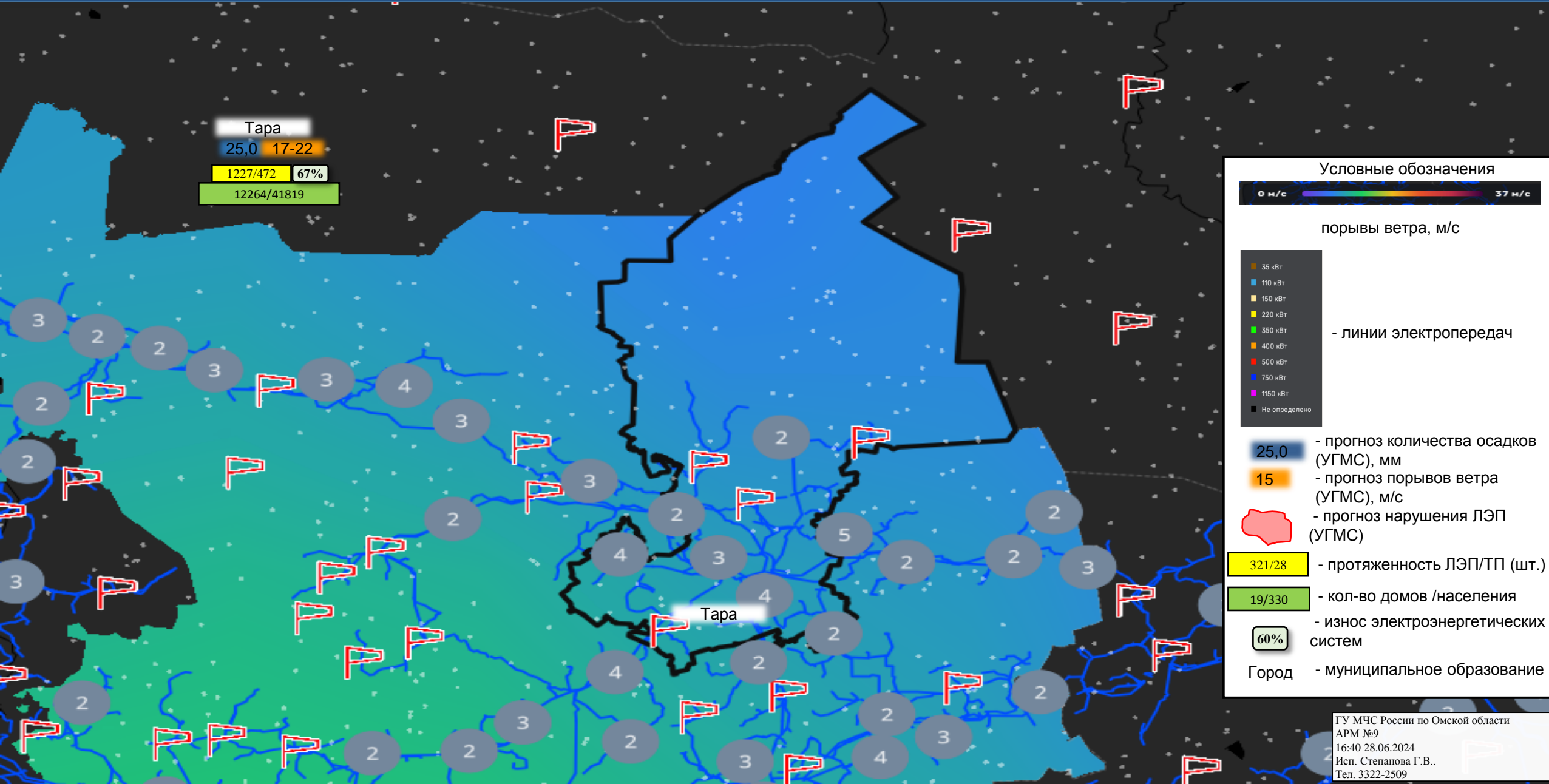
19/330 - кол-во домов /населения

60% - износ электроэнергетических систем

Город - муниципальное образование

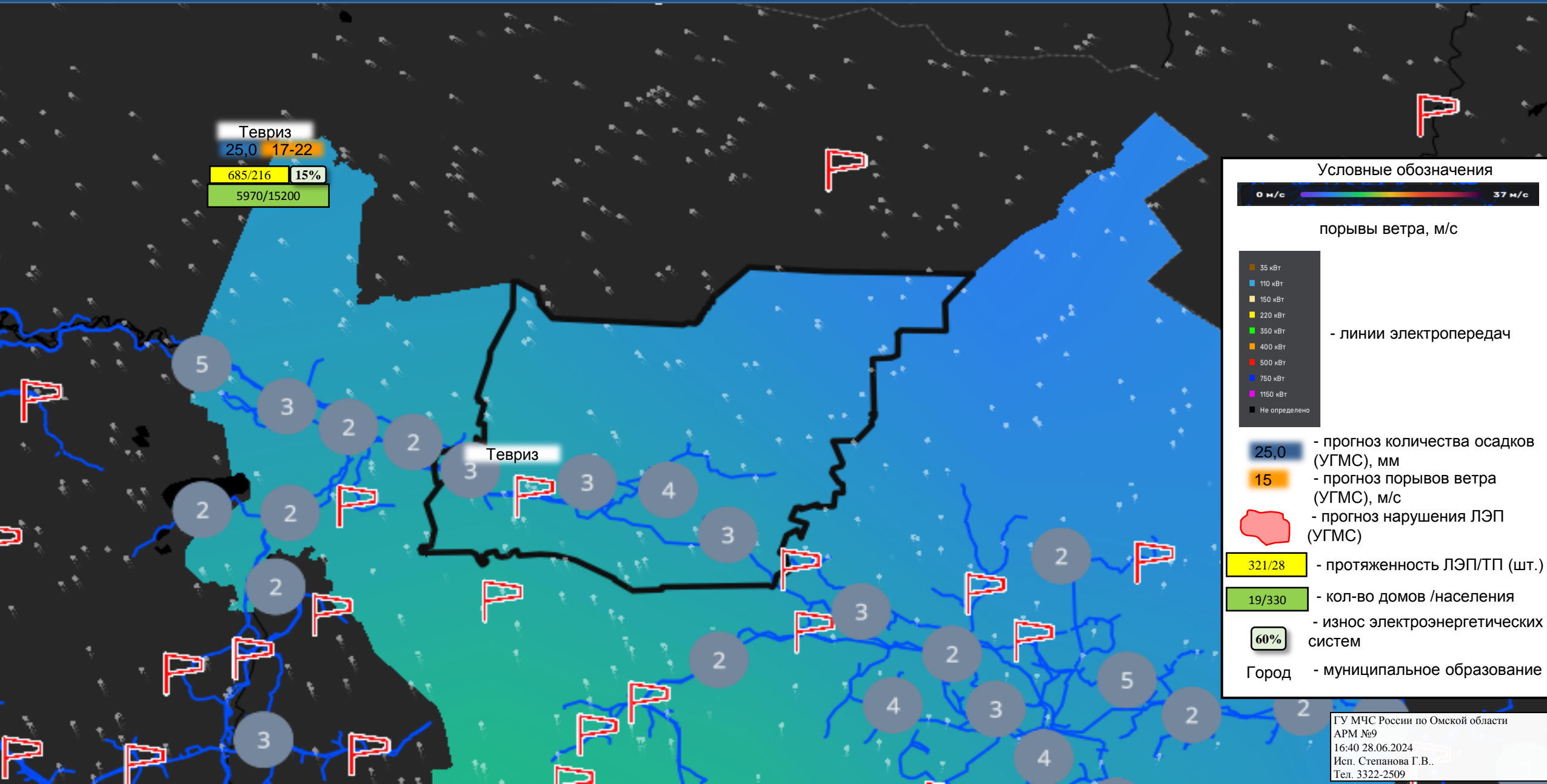


ИНФОРМАЦИОННЫЕ МАТЕРИАЛЫ ПО ПОРЫВАМ ВЕТРА И ОСАДКАМ  
НА ТЕРРИТОРИИ ТАРСКОГО МУНИЦИПАЛЬНОГО РАЙОНА  
(РИСК НАРУШЕНИЯ ЭЛЕКТРОСНАБЖЕНИЯ НА 29.06.2024 г.)



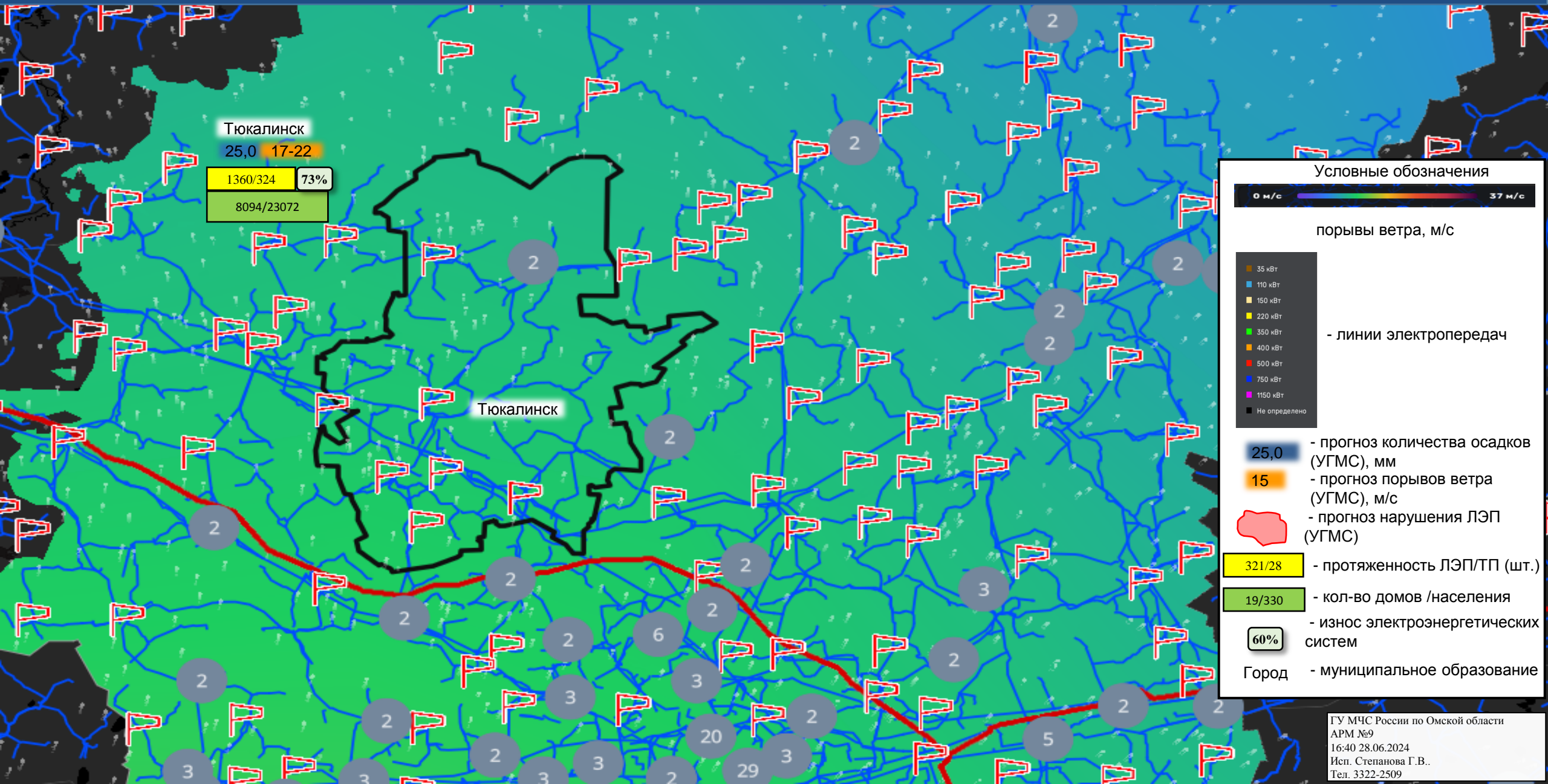


# ИНФОРМАЦИОННЫЕ МАТЕРИАЛЫ ПО ПОРЫВАМ ВЕТРА И ОСАДКАМ НА ТЕРРИТОРИИ ТЕВРИЗСКОГО МУНИЦИПАЛЬНОГО РАЙОНА (РИСК НАРУШЕНИЯ ЭЛЕКТРОСНАБЖЕНИЯ НА 29.06.2024 г.)





ИНФОРМАЦИОННЫЕ МАТЕРИАЛЫ ПО ПОРЫВАМ ВЕТРА И ОСАДКАМ  
НА ТЕРРИТОРИИ ТЮКАЛИНСКОГО МУНИЦИПАЛЬНОГО РАЙОНА  
(РИСК НАРУШЕНИЯ ЭЛЕКТРОСНАБЖЕНИЯ НА 29.06.2024 г.)





# ИНФОРМАЦИОННЫЕ МАТЕРИАЛЫ ПО ПОРЫВАМ ВЕТРА И ОСАДКАМ НА ТЕРРИТОРИИ УСТЬ-ИШИМСКОГО МУНИЦИПАЛЬНОГО РАЙОНА (РИСК НАРУШЕНИЯ ЭЛЕКТРОСНАБЖЕНИЯ НА 29.06.2024 г.)



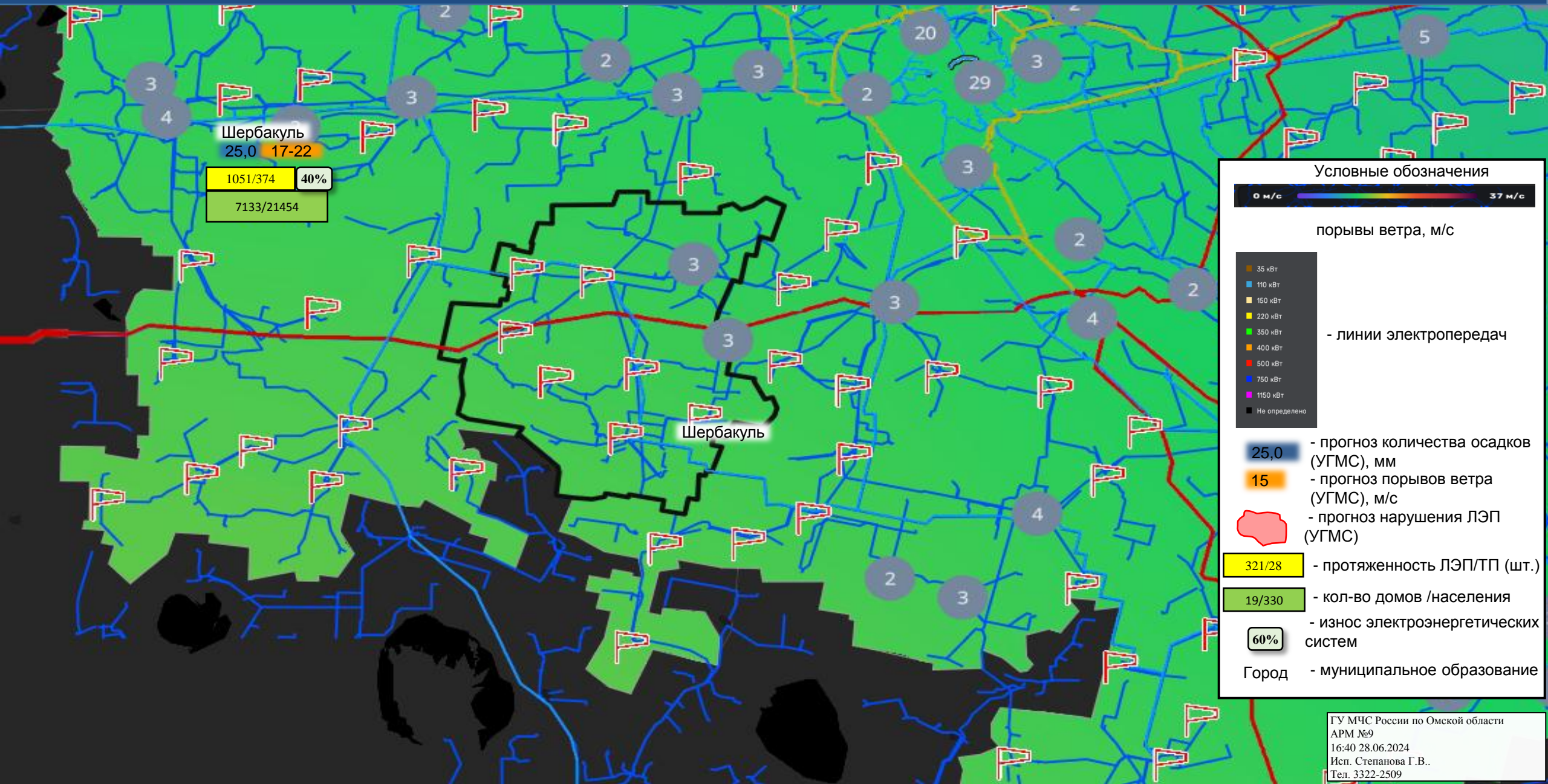


ИНФОРМАЦИОННЫЕ МАТЕРИАЛЫ ПО ПОРЫВАМ ВЕТРА И ОСАДКАМ  
НА ТЕРРИТОРИИ ЧЕРЛАКСКОГО МУНИЦИПАЛЬНОГО РАЙОНА  
(РИСК НАРУШЕНИЯ ЭЛЕКТРОСНАБЖЕНИЯ НА 29.06.2024 г.)





ИНФОРМАЦИОННЫЕ МАТЕРИАЛЫ ПО ПОРЫВАМ ВЕТРА И ОСАДКАМ  
НА ТЕРРИТОРИИ ШЕРБАКУЛЬСКОГО МУНИЦИПАЛЬНОГО РАЙОНА  
(РИСК НАРУШЕНИЯ ЭЛЕКТРОСНАБЖЕНИЯ НА 29.06.2024 г.)




Шербакуль  
25,0 17-22

1051/374 40%  
7133/21454

Условные обозначения



порывы ветра, м/с



- линии электропередач

25,0 - прогноз количества осадков (УГМС), мм  
15 - прогноз порывов ветра (УГМС), м/с  
- прогноз нарушения ЛЭП (УГМС)

321/28 - протяженность ЛЭП/ТП (шт.)

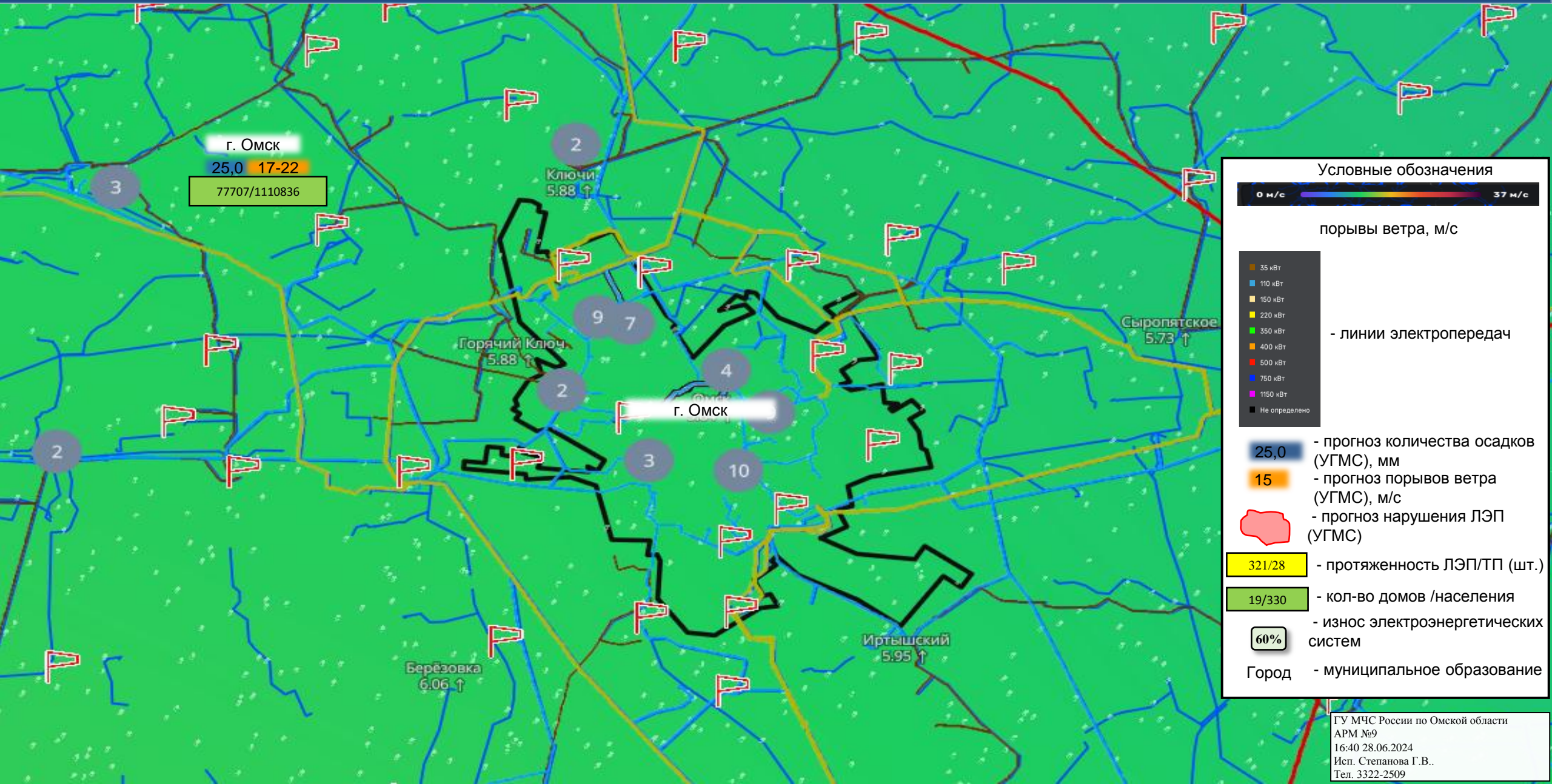
19/330 - кол-во домов /населения

60% - износ электроэнергетических систем

Город - муниципальное образование



ИНФОРМАЦИОННЫЕ МАТЕРИАЛЫ ПО ПОРЫВАМ ВЕТРА И ОСАДКАМ  
НА ТЕРРИТОРИИ Г. ОМСКА  
(РИСК НАРУШЕНИЯ ЭЛЕКТРОСНАБЖЕНИЯ НА 29.06.2024 г.)

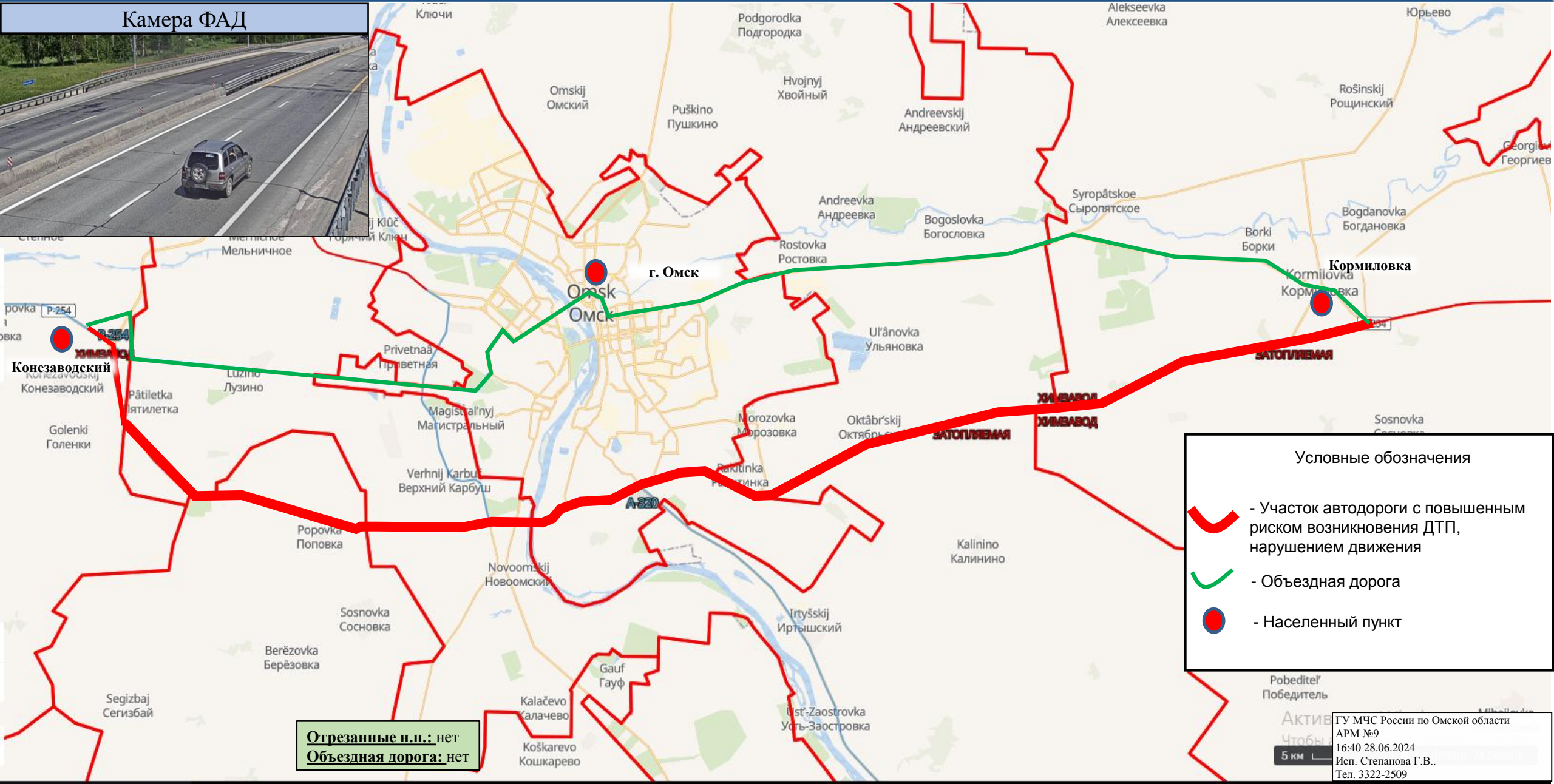




ИНФОРМАЦИОННЫЕ МАТЕРИАЛЫ ПО РИСКУ НАРУШЕНИЯ ТРАНСПОРТНОГО СООБЩЕНИЯ,  
СВЯЗАННЫХ С НЕБЛАГОПРИЯТНЫМИ МЕТЕОЯВЛЕНИЯМИ НА ФЕДЕРАЛЬНОЙ АВТОМОБИЛЬНОЙ ТРАССЕ Р-254  
«ЮЖНЫЙ ОБХОД Г. ОМСКА» ОМСКОЙ ОБЛАСТИ НА 29.06.2024 г.



Камера ФАД



Условные обозначения

- Участок автодороги с повышенным риском возникновения ДТП, нарушением движения
- Объездная дорога
- Населенный пункт

Отрезанные н.п.: нет  
Объездная дорога: нет

Победитель  
Победитель

5 км

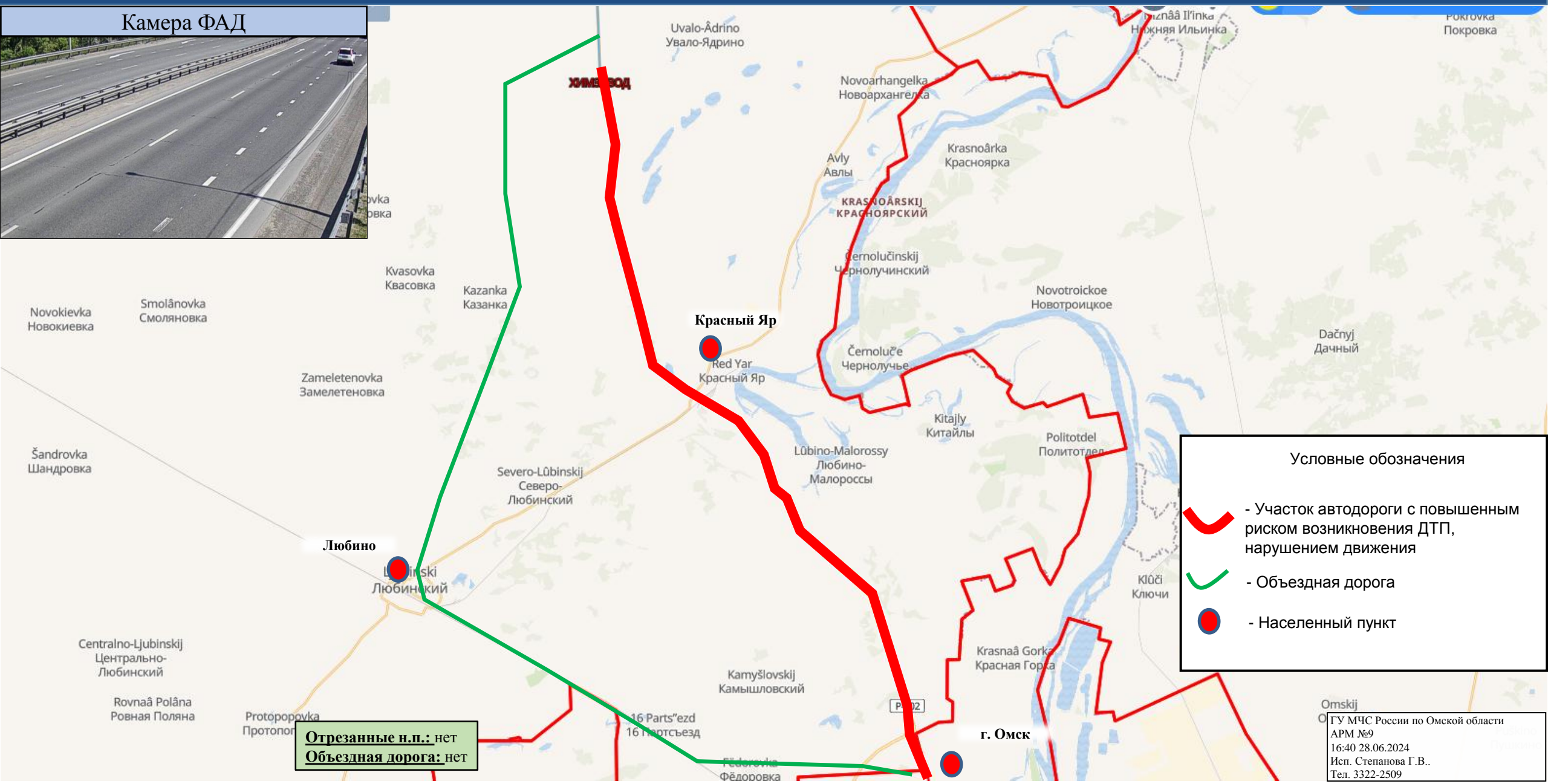
ГУ МЧС России по Омской области  
АРМ №9  
16:40 28.06.2024  
Исп. Степанова Г.В..  
Тел. 3322-2509






ИНФОРМАЦИОННЫЕ МАТЕРИАЛЫ ПО РИСКУ НАРУШЕНИЯ ТРАНСПОРТНОГО СООБЩЕНИЯ,  
СВЯЗАННЫХ С НЕБЛАГОПРИЯТНЫМИ МЕТЕОЯВЛЕНИЯМИ НА ФЕДЕРАЛЬНОЙ АВТОМОБИЛЬНОЙ ТРАССЕ  
Р-402 «ТЮМЕНЬ-ОМСК» ОМСКОЙ ОБЛАСТИ НА 29.06.2024 г.



Камера ФАД



Условные обозначения

-  - Участок автодороги с повышенным риском возникновения ДТП, нарушением движения
-  - Объездная дорога
-  - Населенный пункт

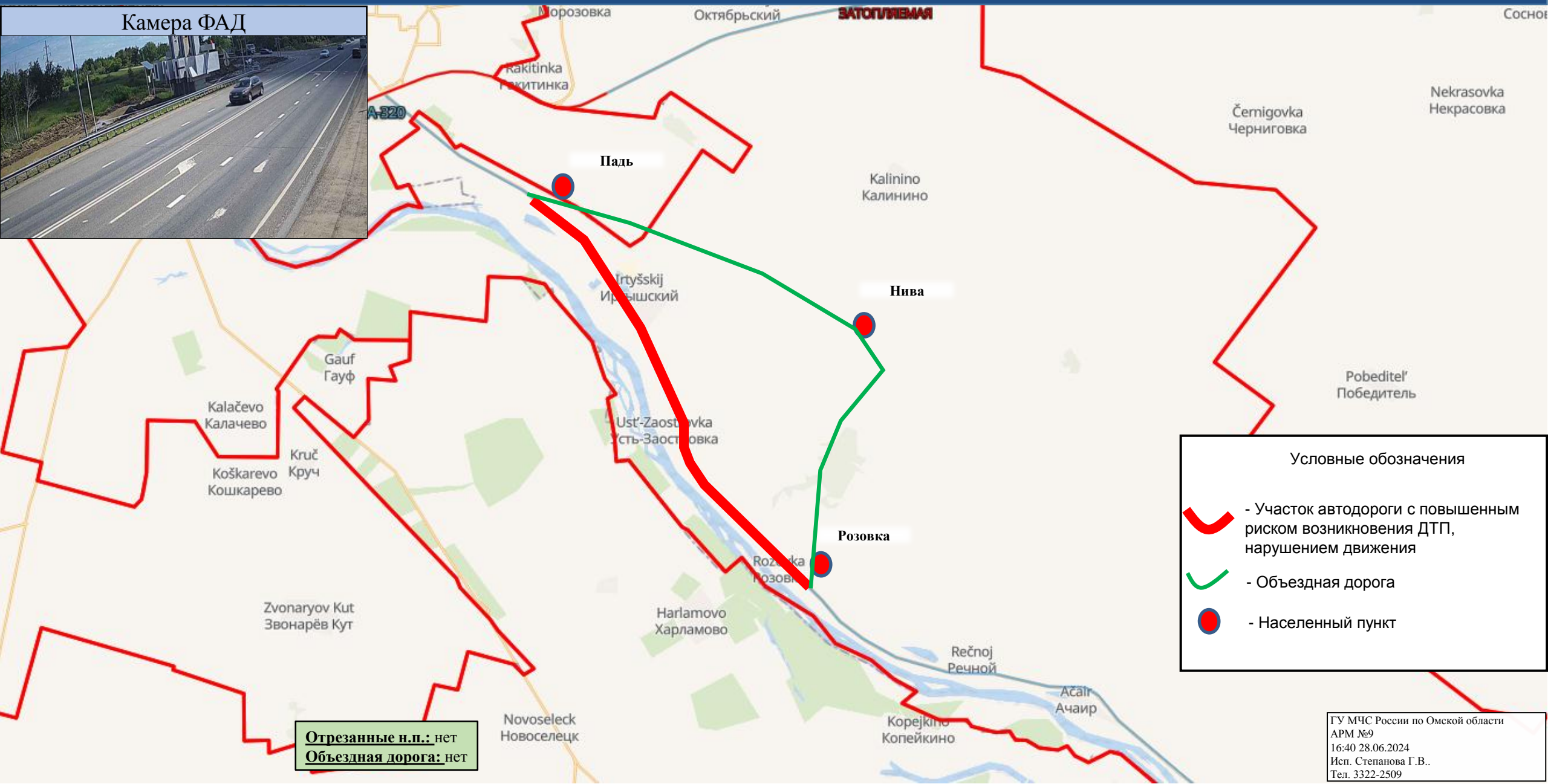
Отрезанные н.п.: нет  
Объездная дорога: нет






ИНФОРМАЦИОННЫЕ МАТЕРИАЛЫ ПО РИСКУ НАРУШЕНИЯ ТРАНСПОРТНОГО СООБЩЕНИЯ,  
СВЯЗАННЫХ С НЕБЛАГОПРИЯТНЫМИ МЕТЕОЯВЛЕНИЯМИ НА ФЕДЕРАЛЬНОЙ АВТОМОБИЛЬНОЙ ТРАССЕ  
А-320 «ЧЕРЛАК-ОМСК» ОМСКОЙ ОБЛАСТИ НА 29.06.2024 г.



Камера ФАД



Условные обозначения

-  - Участок автодороги с повышенным риском возникновения ДТП, нарушением движения
-  - Объездная дорога
-  - Населенный пункт

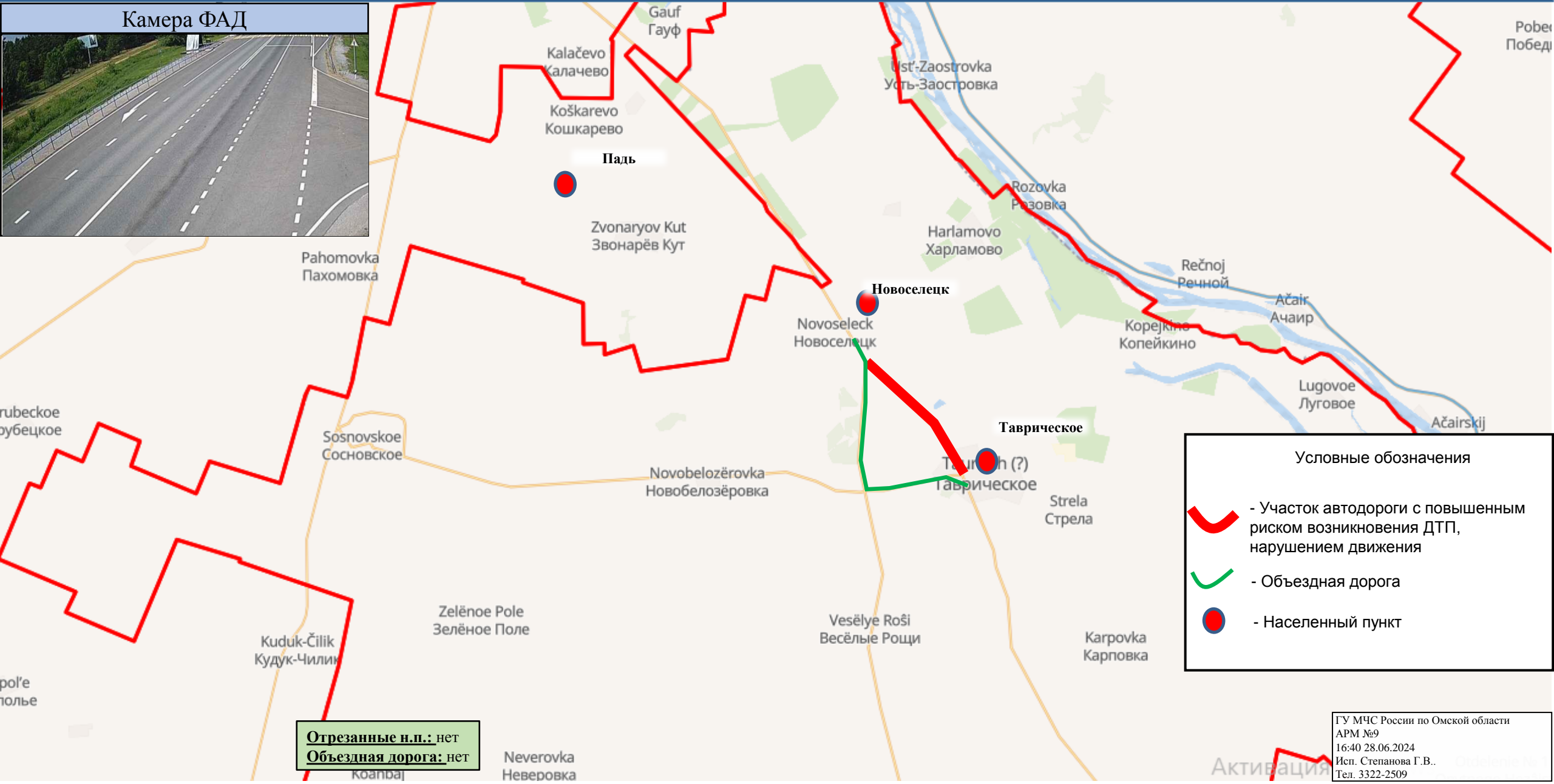
**Отрезанные н.п.:** нет  
**Объездная дорога:** нет



ИНФОРМАЦИОННЫЕ МАТЕРИАЛЫ ПО РИСКУ НАРУШЕНИЯ ТРАНСПОРТНОГО СООБЩЕНИЯ,  
СВЯЗАННЫХ С НЕБЛАГОПРИЯТНЫМИ МЕТЕОЯВЛЕНИЯМИ  
НА АВТОМОБИЛЬНОЙ ТРАССЕ «ОМСК – РУССКАЯ-ПОЛЯНА» ОМСКОЙ ОБЛАСТИ НА 29.06.2024 г.



Камера ФАД





ИНФОРМАЦИОННЫЕ МАТЕРИАЛЫ ПО РИСКУ НАРУШЕНИЯ ТРАНСПОРТНОГО СООБЩЕНИЯ,  
СВЯЗАННЫХ С НЕБЛАГОПРИЯТНЫМИ МЕТЕОЯВЛЕНИЯМИ  
НА ФЕДЕРАЛЬНОЙ АВТОМОБИЛЬНОЙ ТРАССЕ Р-254 «СЫРОПЯТСКОЕ-КАЛАЧИНСК» ОМСКОЙ ОБЛАСТИ НА 29.06.2024 г.



Камера ФАД

