

ИНФОРМАЦИОННЫЕ МАТЕРИАЛЫ ПО ОСАДКАМ  
НА ТЕРРИТОРИИ ОМСКОЙ ОБЛАСТИ  
(РИСК НАРУШЕНИЯ ЭЛЕКТРОСНАБЖЕНИЯ И ПОДТОПЛЕНИЯ НА 19.07.2024 г.)



**ОЯ:**

Согласно штормовому предупреждению  
ФГБУ «Обь-Иртышское УГМС» от 19.07.2024 года № 310/08-04-19/138:

Днем 19 июля 2024 года местами по Омской области ожидается опасное  
явление: очень сильный дождь, сильный ливень, гроза.



**Условные обозначения**

20 18 15 13 10 8 5 3

Количество осадков, мм

- 35 кВт
- 110 кВт
- 150 кВт
- 220 кВт
- 350 кВт
- 400 кВт
- 500 кВт
- 750 кВт
- 1150 кВт
- Не определено

- линии электропередач

27,0 - прогноз количества осадков (УГМС), мм

- прогноз нарушения ЛЭП (УГМС)

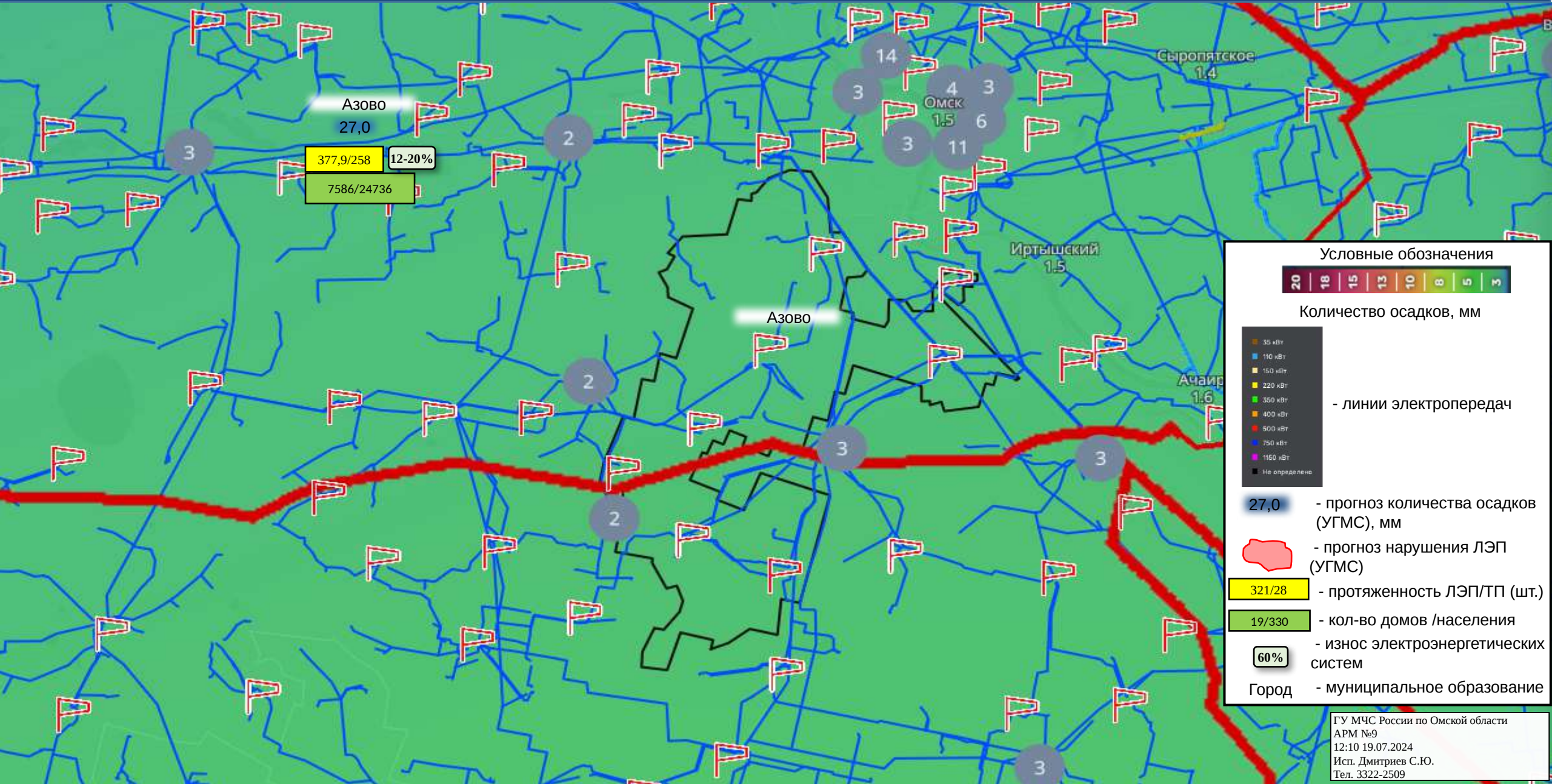
321/28 - протяженность ЛЭП/ТП (шт.)

19/330 - кол-во домов /населения

60% - износ электроэнергетических систем

Город - муниципальное образование

ИНФОРМАЦИОННЫЕ МАТЕРИАЛЫ ПО ПОРЫВАМ ВЕТРА И ОСАДКАМ  
НА ТЕРРИТОРИИ АЗОВСКОГО МУНИЦИПАЛЬНОГО РАЙОНА  
(РИСК НАРУШЕНИЯ ЭЛЕКТРОСНАБЖЕНИЯ И ПОДТОПЛЕНИЯ НА 19.07.2024 г.)



Азово  
27,0  
377,9/258 12-20%  
7586/24736

**Условные обозначения**

20 18 15 13 10 8 5 3  
Количество осадков, мм

- 35 кВт
- 110 кВт
- 150 кВт
- 220 кВт
- 350 кВт
- 400 кВт
- 500 кВт
- 750 кВт
- 1150 кВт
- Не определено

- линии электропередач

27,0 - прогноз количества осадков (УГМС), мм

- прогноз нарушения ЛЭП (УГМС)

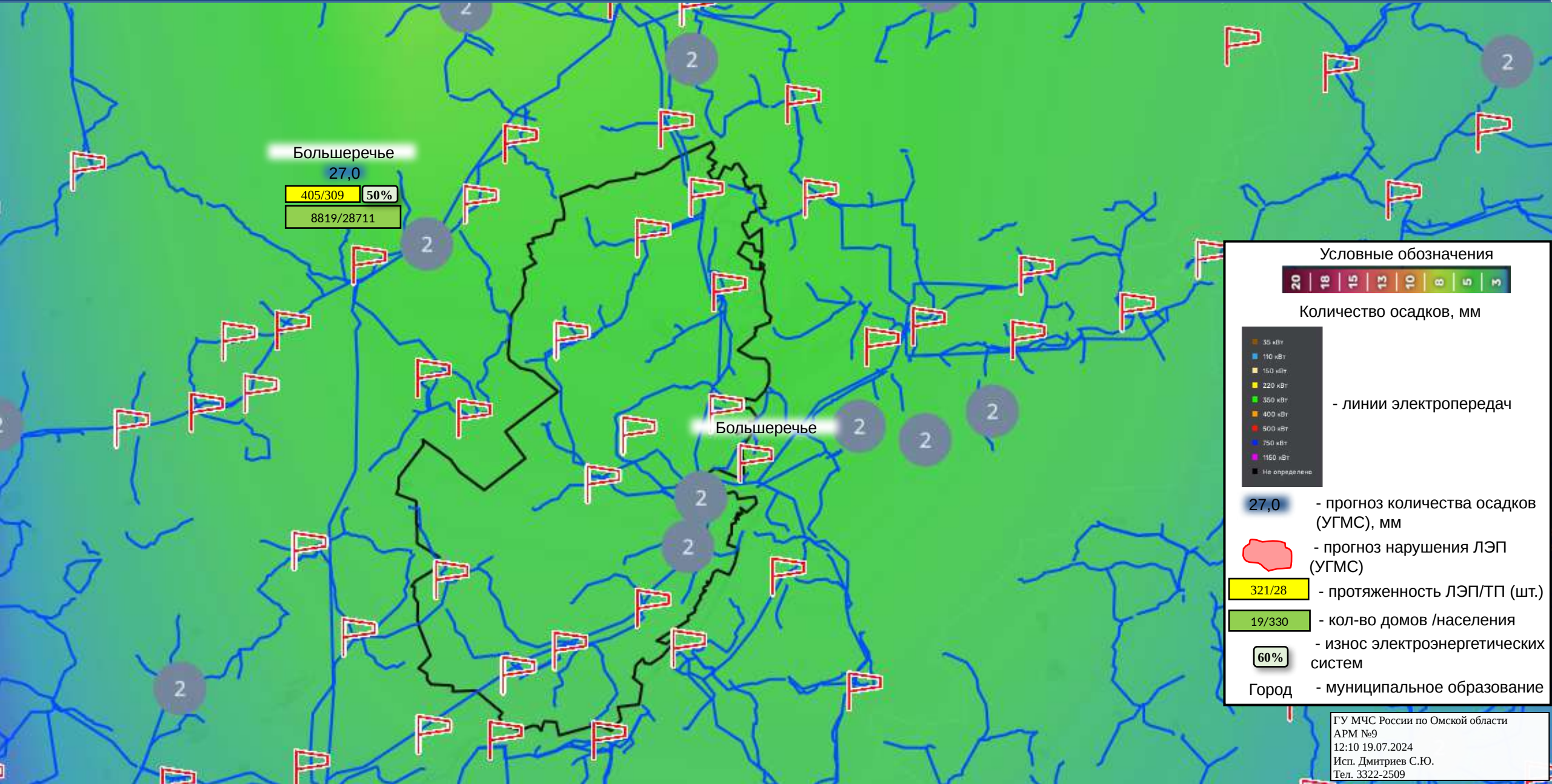
321/28 - протяженность ЛЭП/ТП (шт.)

19/330 - кол-во домов /населения

60% - износ электроэнергетических систем

Город - муниципальное образование

ИНФОРМАЦИОННЫЕ МАТЕРИАЛЫ ПО ПОРЫВАМ ВЕТРА И ОСАДКАМ  
НА ТЕРРИТОРИИ БОЛЬШЕРЕЧЕНСКОГО МУНИЦИПАЛЬНОГО РАЙОНА  
(РИСК НАРУШЕНИЯ ЭЛЕКТРОСНАБЖЕНИЯ И ПОДТОПЛЕНИЯ НА 19.07.2024 г.)



Большеречье  
27,0  
405/309 50%  
8819/28711

Условные обозначения  
20 18 15 13 10 8 5 3  
Количество осадков, мм

- 35 кВт
- 110 кВт
- 150 кВт
- 220 кВт
- 350 кВт
- 400 кВт
- 500 кВт
- 750 кВт
- 1150 кВт
- Не определено

- линии электропередач

27,0 - прогноз количества осадков (УГМС), мм

- прогноз нарушения ЛЭП (УГМС)

321/28 - протяженность ЛЭП/ТП (шт.)

19/330 - кол-во домов /населения

60% - износ электроэнергетических систем

Город - муниципальное образование


ГУ МЧС России по Омской области  
АРМ №9  
12:10 19.07.2024  
Исп. Дмитриев С.Ю.  
Тел. 3322-2509

ИНФОРМАЦИОННЫЕ МАТЕРИАЛЫ ПО ПОРЫВАМ ВЕТРА И ОСАДКАМ  
НА ТЕРРИТОРИИ БОЛЬШЕУКОВСКОГО МУНИЦИПАЛЬНОГО РАЙОНА  
(РИСК НАРУШЕНИЯ ЭЛЕКТРОСНАБЖЕНИЯ И ПОДТОПЛЕНИЯ НА 19.07.2024 г.)



Большие Уки  
27,0  
602,4/139 40%  
3121/6263

Условные обозначения



Количество осадков, мм



- линии электропередач

27,0 - прогноз количества осадков (УГМС), мм

- прогноз нарушения ЛЭП (УГМС)

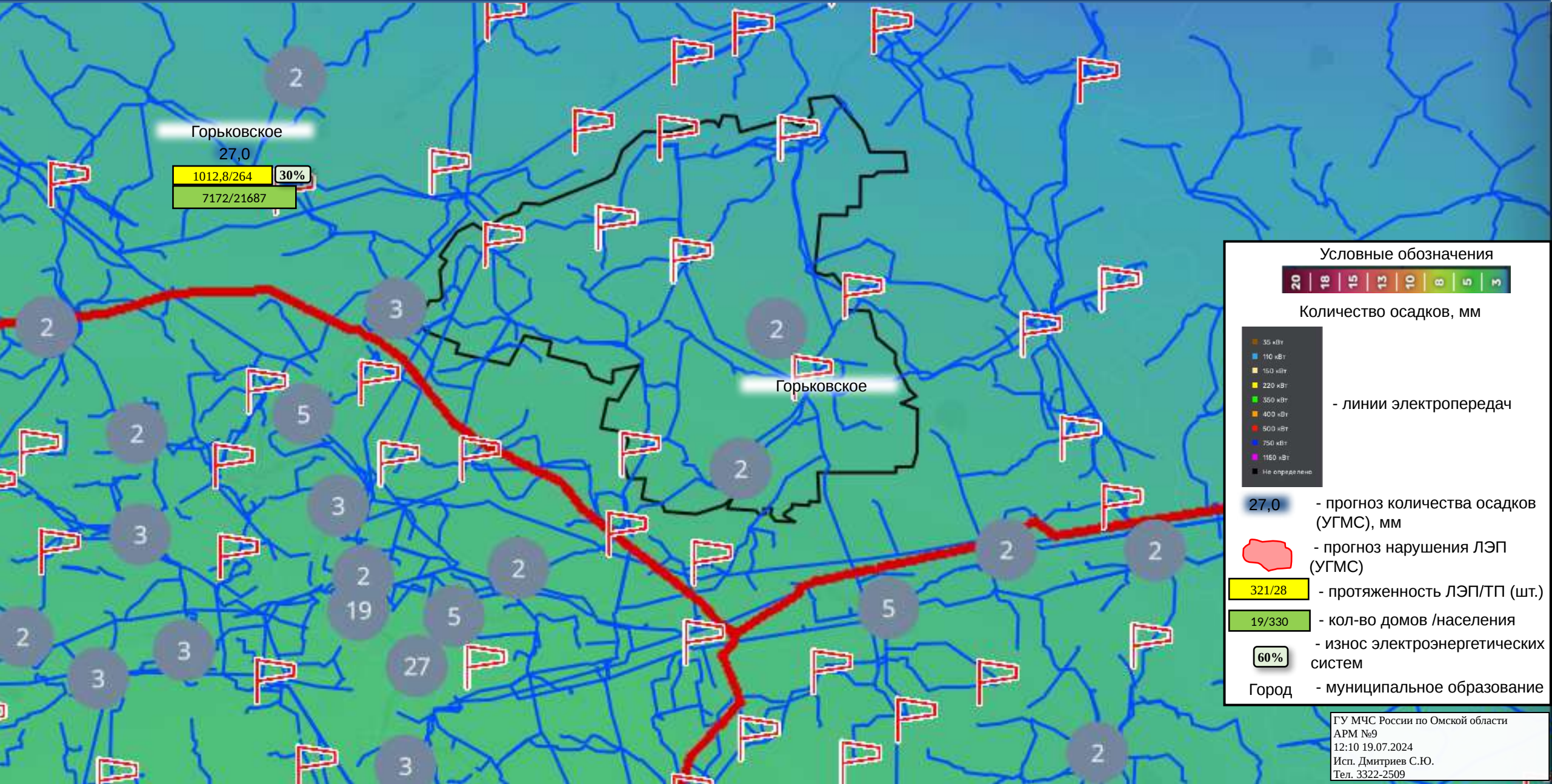
321/28 - протяженность ЛЭП/ТП (шт.)

19/330 - кол-во домов /населения

60% - износ электроэнергетических систем


Город - муниципальное образование

ИНФОРМАЦИОННЫЕ МАТЕРИАЛЫ ПО ПОРЫВАМ ВЕТРА И ОСАДКАМ  
НА ТЕРРИТОРИИ ГОРЬКОВСКОГО МУНИЦИПАЛЬНОГО РАЙОНА  
(РИСК НАРУШЕНИЯ ЭЛЕКТРОСНАБЖЕНИЯ И ПОДТОПЛЕНИЯ НА 19.07.2024 г.)



Горьковское  
27,0  
1012,8/264 30%  
7172/21687

Условные обозначения



Количество осадков, мм



- линии электропередач

27,0 - прогноз количества осадков (УГМС), мм

- прогноз нарушения ЛЭП (УГМС)

321/28 - протяженность ЛЭП/ТП (шт.)

19/330 - кол-во домов /населения

60% - износ электроэнергетических систем

Город - муниципальное образование

ИНФОРМАЦИОННЫЕ МАТЕРИАЛЫ ПО ПОРЫВАМ ВЕТРА И ОСАДКАМ  
НА ТЕРРИТОРИИ ЗНАМЕНСКОГО МУНИЦИПАЛЬНОГО РАЙОНА  
(РИСК НАРУШЕНИЯ ЭЛЕКТРОСНАБЖЕНИЯ И ПОДТОПЛЕНИЯ НА 19.07.2024 г.)



Знаменское  
27,0  
574,2/195 30%  
3615/11782

Условные обозначения  
20 18 15 13 10 8 5 3

Количество осадков, мм

- 35 кВт
- 110 кВт
- 150 кВт
- 220 кВт
- 350 кВт
- 400 кВт
- 500 кВт
- 750 кВт
- 1150 кВт
- Не определено

- линии электропередач

27,0 - прогноз количества осадков (УГМС), мм

- прогноз нарушения ЛЭП (УГМС)

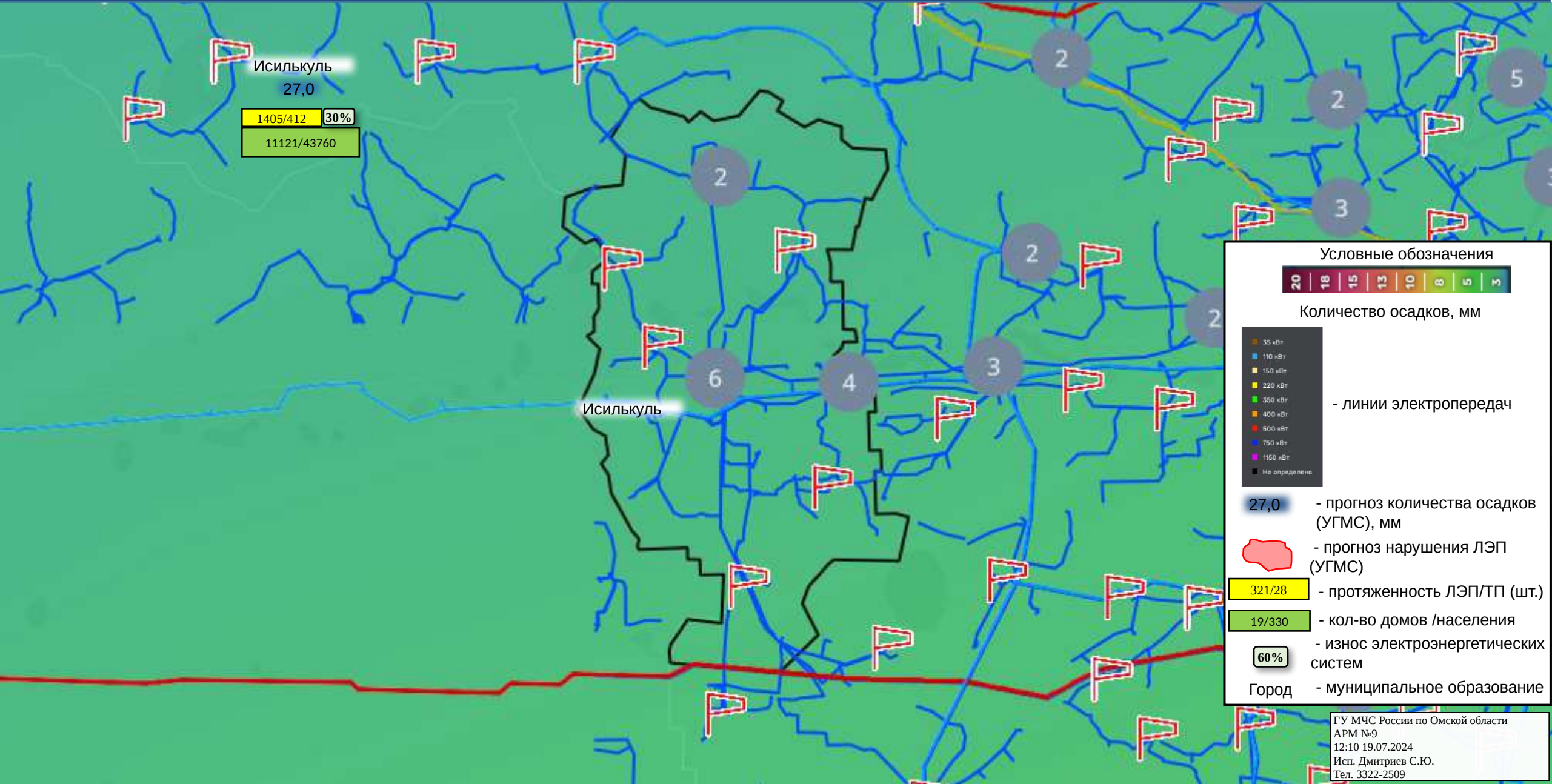
321/28 - протяженность ЛЭП/ТП (шт.)

19/330 - кол-во домов /населения

60% - износ электроэнергетических систем

Город - муниципальное образование

ИНФОРМАЦИОННЫЕ МАТЕРИАЛЫ ПО ПОРЫВАМ ВЕТРА И ОСАДКАМ  
НА ТЕРРИТОРИИ ИСИЛЬКУЛЬСКОГО МУНИЦИПАЛЬНОГО РАЙОНА  
(РИСК НАРУШЕНИЯ ЭЛЕКТРОСНАБЖЕНИЯ И ПОДТОПЛЕНИЯ НА 19.07.2024 г.)



Исилькуль  
27,0  
1405/412 30%  
11121/43760

**Условные обозначения**

20 18 15 13 10 8 5 3  
Количество осадков, мм

- 35 кВт
- 110 кВт
- 150 кВт
- 220 кВт
- 350 кВт
- 400 кВт
- 500 кВт
- 750 кВт
- 1150 кВт
- Не определено

- линии электропередач

27,0 - прогноз количества осадков (УГМС), мм

- прогноз нарушения ЛЭП (УГМС)

321/28 - протяженность ЛЭП/ТП (шт.)

19/330 - кол-во домов /населения

60% - износ электроэнергетических систем

Город - муниципальное образование

ИНФОРМАЦИОННЫЕ МАТЕРИАЛЫ ПО ПОРЫВАМ ВЕТРА И ОСАДКАМ  
НА ТЕРРИТОРИИ КАЛАЧИНСКОГО МУНИЦИПАЛЬНОГО РАЙОНА  
(РИСК НАРУШЕНИЯ ЭЛЕКТРОСНАБЖЕНИЯ И ПОДТОПЛЕНИЯ НА 19.07.2024 г.)



Калачинск  
27,0  
519,2/404 61%  
12907/38240

Условные обозначения



Количество осадков, мм

- 35 кВт
- 110 кВт
- 150 кВт
- 220 кВт
- 350 кВт
- 400 кВт
- 500 кВт
- 750 кВт
- 1150 кВт
- Не определено

- линии электропередач

27,0 - прогноз количества осадков (УГМС), мм

- прогноз нарушения ЛЭП (УГМС)

321/28 - протяженность ЛЭП/ТП (шт.)

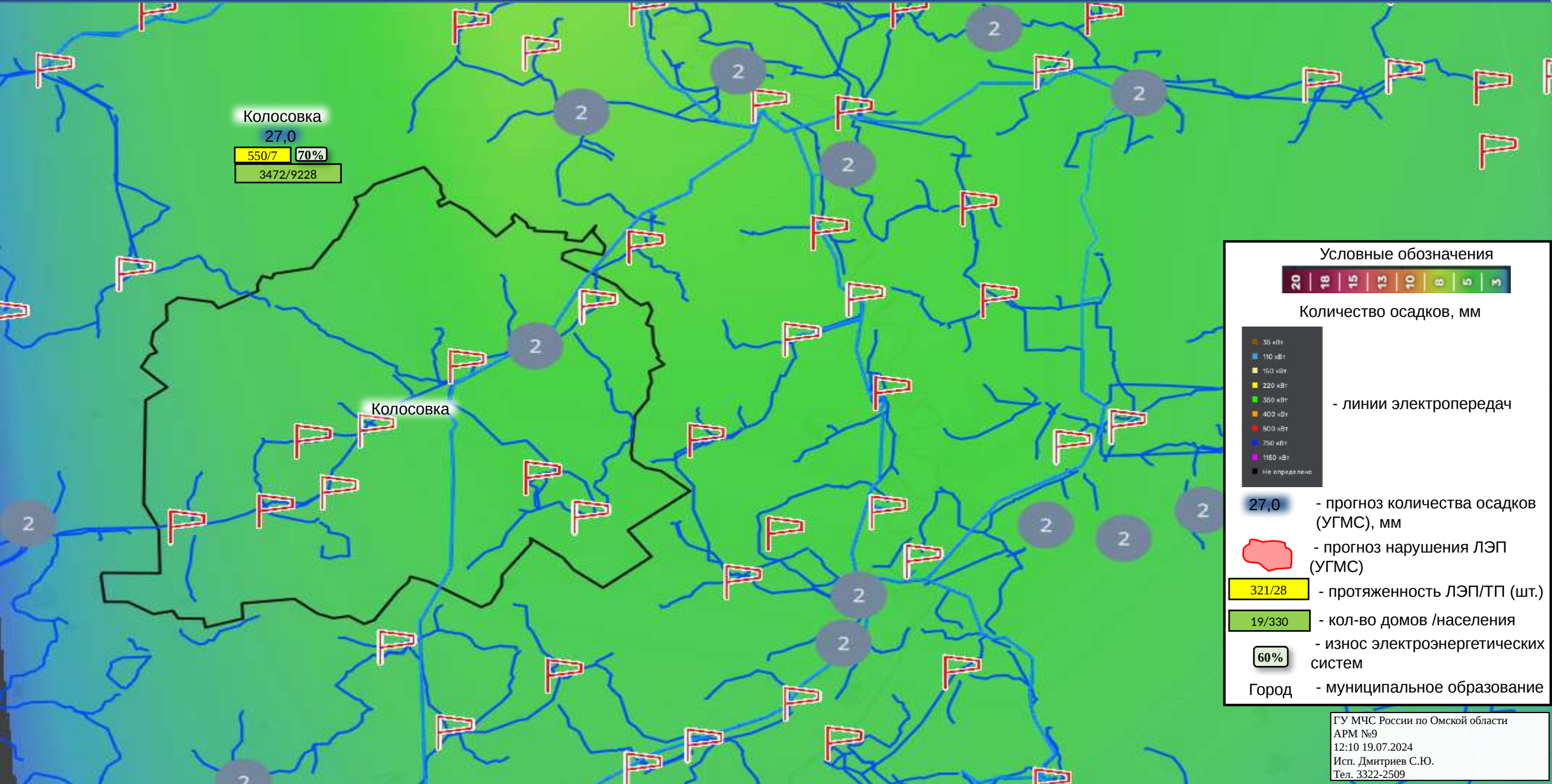
19/330 - кол-во домов /населения

60% - износ электроэнергетических систем

Город - муниципальное образование



ИНФОРМАЦИОННЫЕ МАТЕРИАЛЫ ПО ПОРЫВАМ ВЕТРА И ОСАДКАМ  
НА ТЕРРИТОРИИ КОЛОСОВСКОГО МУНИЦИПАЛЬНОГО РАЙОНА  
(РИСК НАРУШЕНИЯ ЭЛЕКТРОСНАБЖЕНИЯ И ПОДТОПЛЕНИЯ НА 19.07.2024 г.)



Колосовка  
27,0  
550/7 70%  
3472/9228

Условные обозначения  
20 18 15 13 10 8 5 3

Количество осадков, мм

- 35 кВт
- 110 кВт
- 150 кВт
- 220 кВт
- 350 кВт
- 400 кВт
- 500 кВт
- 750 кВт
- 1150 кВт
- Не определено

- линии электропередач

27,0 - прогноз количества осадков (УГМС), мм

- прогноз нарушения ЛЭП (УГМС)

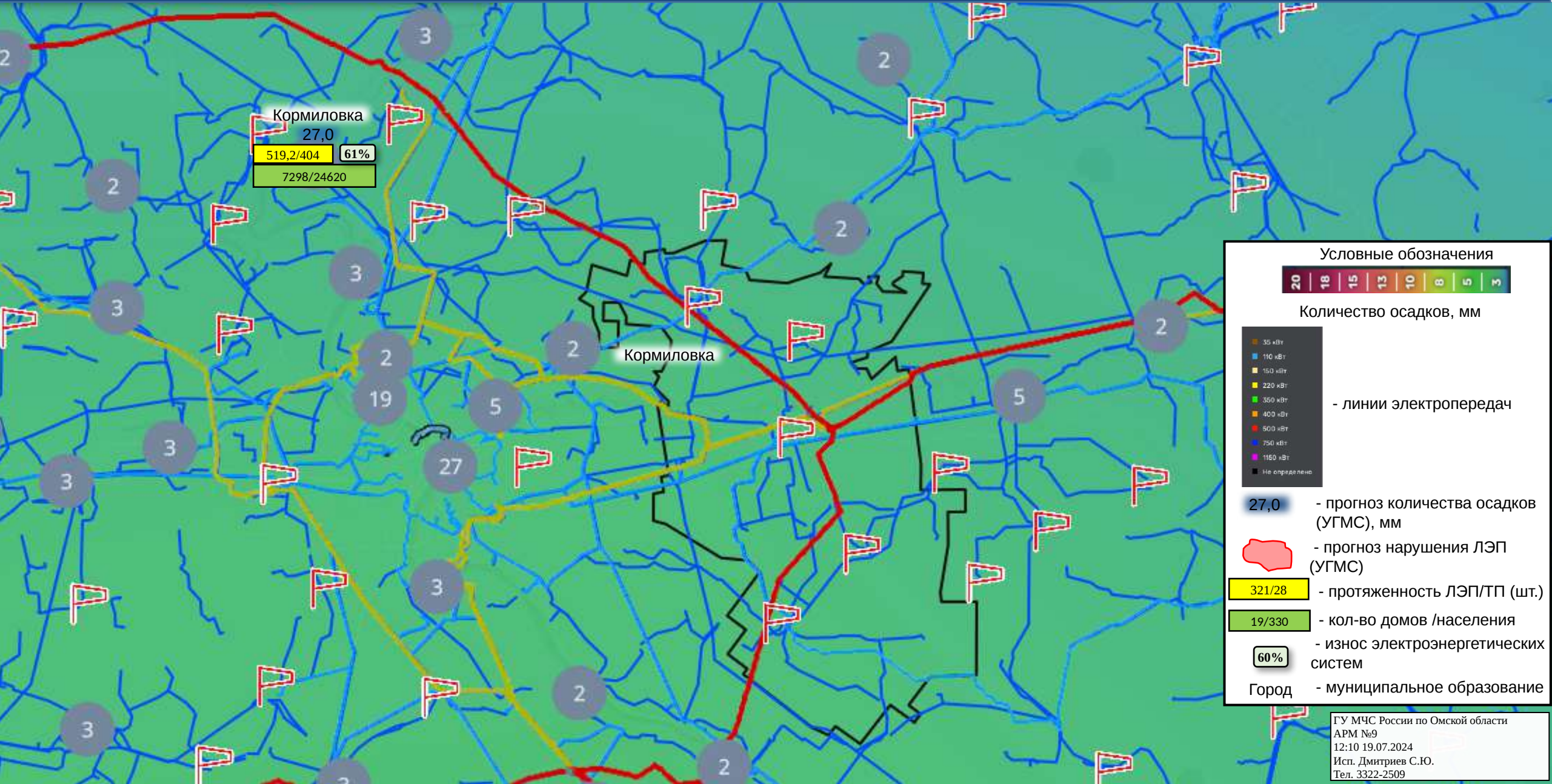
321/28 - протяженность ЛЭП/ТП (шт.)

19/330 - кол-во домов /населения

60% - износ электроэнергетических систем

Город - муниципальное образование

ИНФОРМАЦИОННЫЕ МАТЕРИАЛЫ ПО ПОРЫВАМ ВЕТРА И ОСАДКАМ  
НА ТЕРРИТОРИИ КОРМИЛОВСКОГО МУНИЦИПАЛЬНОГО РАЙОНА  
(РИСК НАРУШЕНИЯ ЭЛЕКТРОСНАБЖЕНИЯ И ПОДТОПЛЕНИЯ НА 19.07.2024 г.)



Кормиловка  
27,0  
519,2/404 61%  
7298/24620

Условные обозначения



Количество осадков, мм

- 35 кВт
- 110 кВт
- 150 кВт
- 220 кВт
- 350 кВт
- 400 кВт
- 500 кВт
- 750 кВт
- 1150 кВт
- Не определено

- линии электропередач

27,0 - прогноз количества осадков (УГМС), мм

- прогноз нарушения ЛЭП (УГМС)

321/28 - протяженность ЛЭП/ТП (шт.)

19/330 - кол-во домов /населения

60% - износ электроэнергетических систем

Город - муниципальное образование

ИНФОРМАЦИОННЫЕ МАТЕРИАЛЫ ПО ПОРЫВАМ ВЕТРА И ОСАДКАМ  
НА ТЕРРИТОРИИ КРУТИНКОГО МУНИЦИПАЛЬНОГО РАЙОНА  
(РИСК НАРУШЕНИЯ ЭЛЕКТРОСНАБЖЕНИЯ И ПОДТОПЛЕНИЯ НА 19.07.2024 г.)



Крутинка  
27,0

1016/254	50%
6645/12896	

Условные обозначения

20	18	15	13	10	8	5	3
----	----	----	----	----	---	---	---

Количество осадков, мм

35 кВт
110 кВт
150 кВт
220 кВт
350 кВт
400 кВт
500 кВт
750 кВт
1150 кВт
Не определено

- линии электропередач

27,0 - прогноз количества осадков (УГМС), мм

- прогноз нарушения ЛЭП (УГМС)

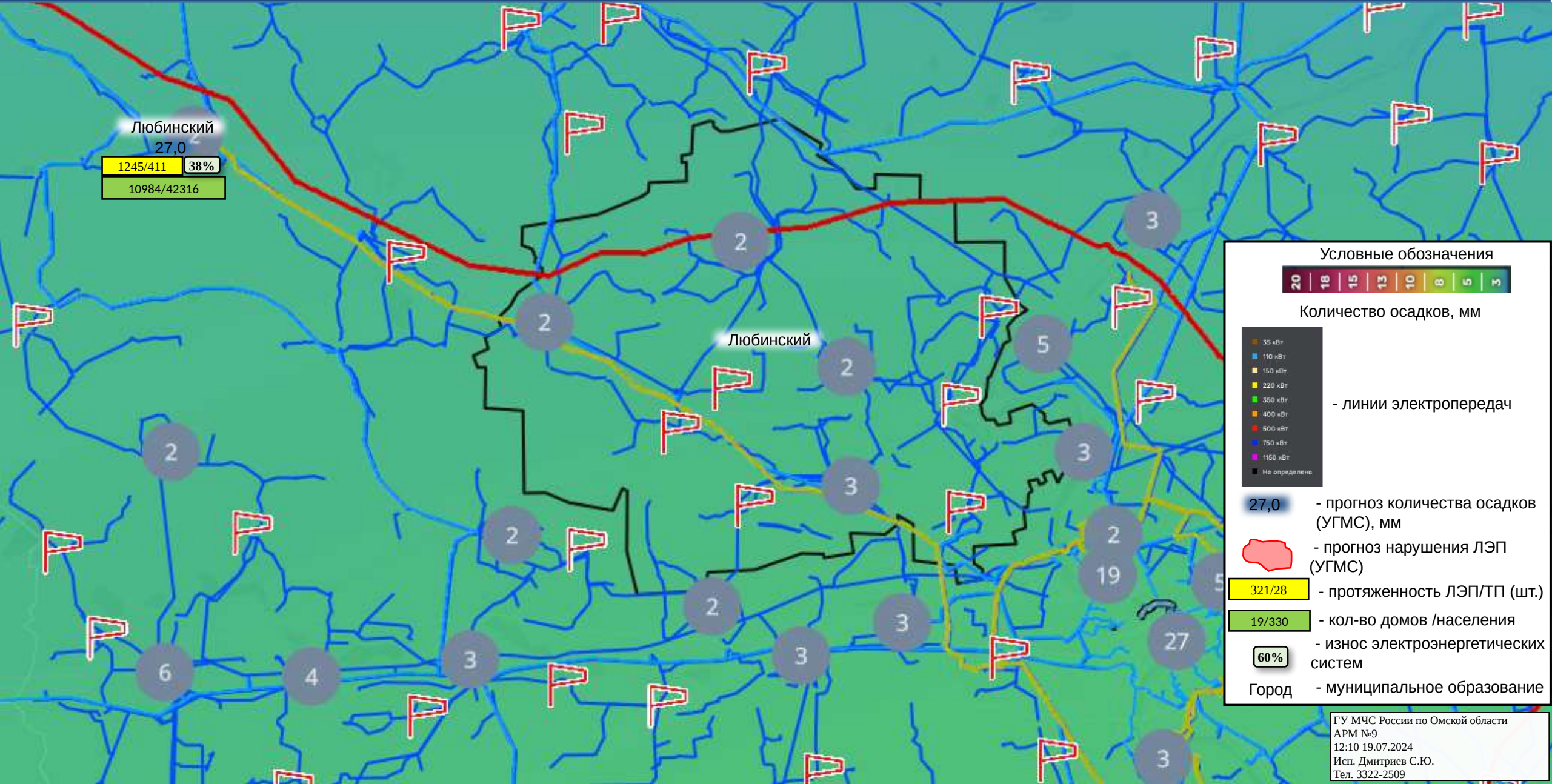
321/28 - протяженность ЛЭП/ТП (шт.)

19/330 - кол-во домов /населения

60% - износ электроэнергетических систем

Город - муниципальное образование

ИНФОРМАЦИОННЫЕ МАТЕРИАЛЫ ПО ПОРЫВАМ ВЕТРА И ОСАДКАМ  
НА ТЕРРИТОРИИ ЛЮБИНСКОГО МУНИЦИПАЛЬНОГО РАЙОНА  
(РИСК НАРУШЕНИЯ ЭЛЕКТРОСНАБЖЕНИЯ И ПОДТОПЛЕНИЯ НА 19.07.2024 г.)



Любинский  
27,0  
1245/411 38%  
10984/42316

**Условные обозначения**

20 18 15 13 10 8 5 3  
Количество осадков, мм

- 35 кВт
- 110 кВт
- 150 кВт
- 220 кВт
- 350 кВт
- 400 кВт
- 500 кВт
- 750 кВт
- 1150 кВт
- Не определено

- линии электропередач

27,0 - прогноз количества осадков (УГМС), мм

- прогноз нарушения ЛЭП (УГМС)

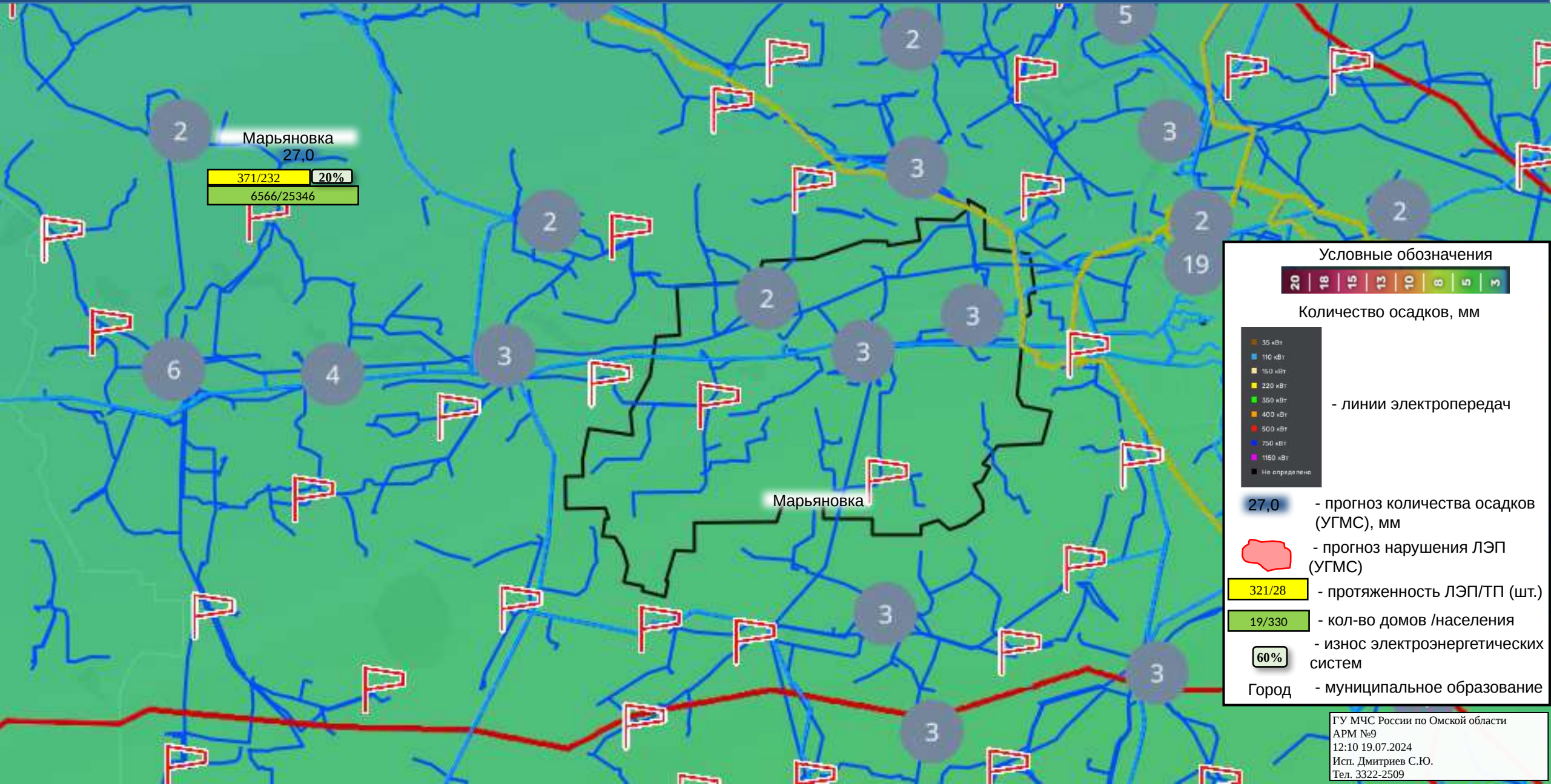
321/28 - протяженность ЛЭП/ТП (шт.)

19/330 - кол-во домов /населения

60% - износ электроэнергетических систем


Город - муниципальное образование

ИНФОРМАЦИОННЫЕ МАТЕРИАЛЫ ПО ПОРЫВАМ ВЕТРА И ОСАДКАМ  
НА ТЕРРИТОРИИ МАРЬЯНОВСКОГО МУНИЦИПАЛЬНОГО РАЙОНА  
(РИСК НАРУШЕНИЯ ЭЛЕКТРОСНАБЖЕНИЯ И ПОДТОПЛЕНИЯ НА 19.07.2024 г.)



Марьяновка  
27,0  
371/232 20%  
6566/25346

Условные обозначения



Количество осадков, мм



- линии электропередач

27,0 - прогноз количества осадков (УГМС), мм

- прогноз нарушения ЛЭП (УГМС)

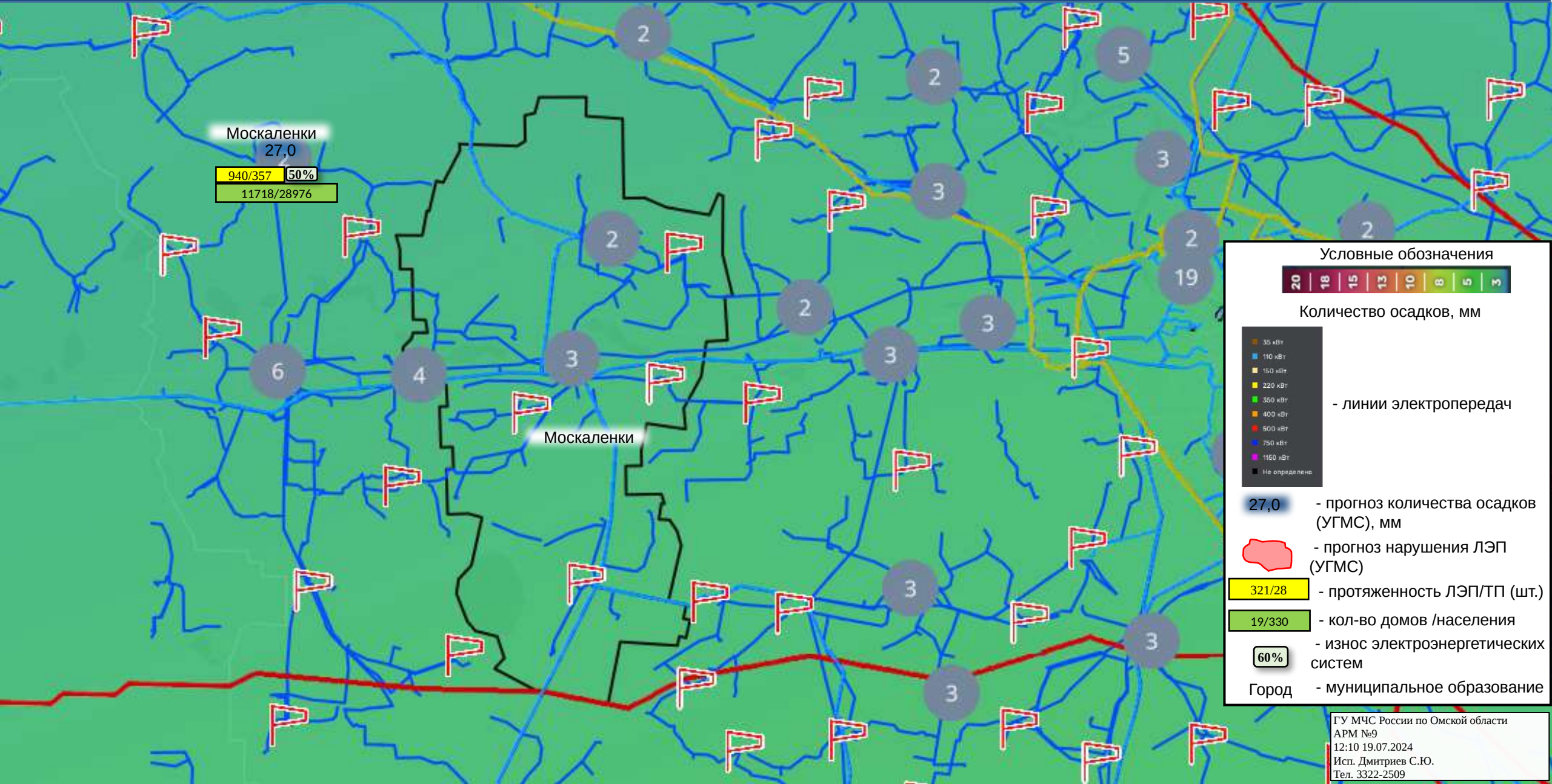
321/28 - протяженность ЛЭП/ТП (шт.)

19/330 - кол-во домов /населения

60% - износ электроэнергетических систем

Город - муниципальное образование

ИНФОРМАЦИОННЫЕ МАТЕРИАЛЫ ПО ПОРЫВАМ ВЕТРА И ОСАДКАМ  
НА ТЕРРИТОРИИ МОСКАЛЕНСКОГО МУНИЦИПАЛЬНОГО РАЙОНА  
(РИСК НАРУШЕНИЯ ЭЛЕКТРОСНАБЖЕНИЯ И ПОДТОПЛЕНИЯ НА 19.07.2024 г.)



Москаленки  
27,0  
940/357 50%  
11718/28976

**Условные обозначения**

20 18 15 13 10 8 5 3

Количество осадков, мм

- 35 кВт
- 110 кВт
- 150 кВт
- 220 кВт
- 350 кВт
- 400 кВт
- 500 кВт
- 750 кВт
- 1150 кВт
- Не определено

- линии электропередач

27,0 - прогноз количества осадков (УГМС), мм

- прогноз нарушения ЛЭП (УГМС)

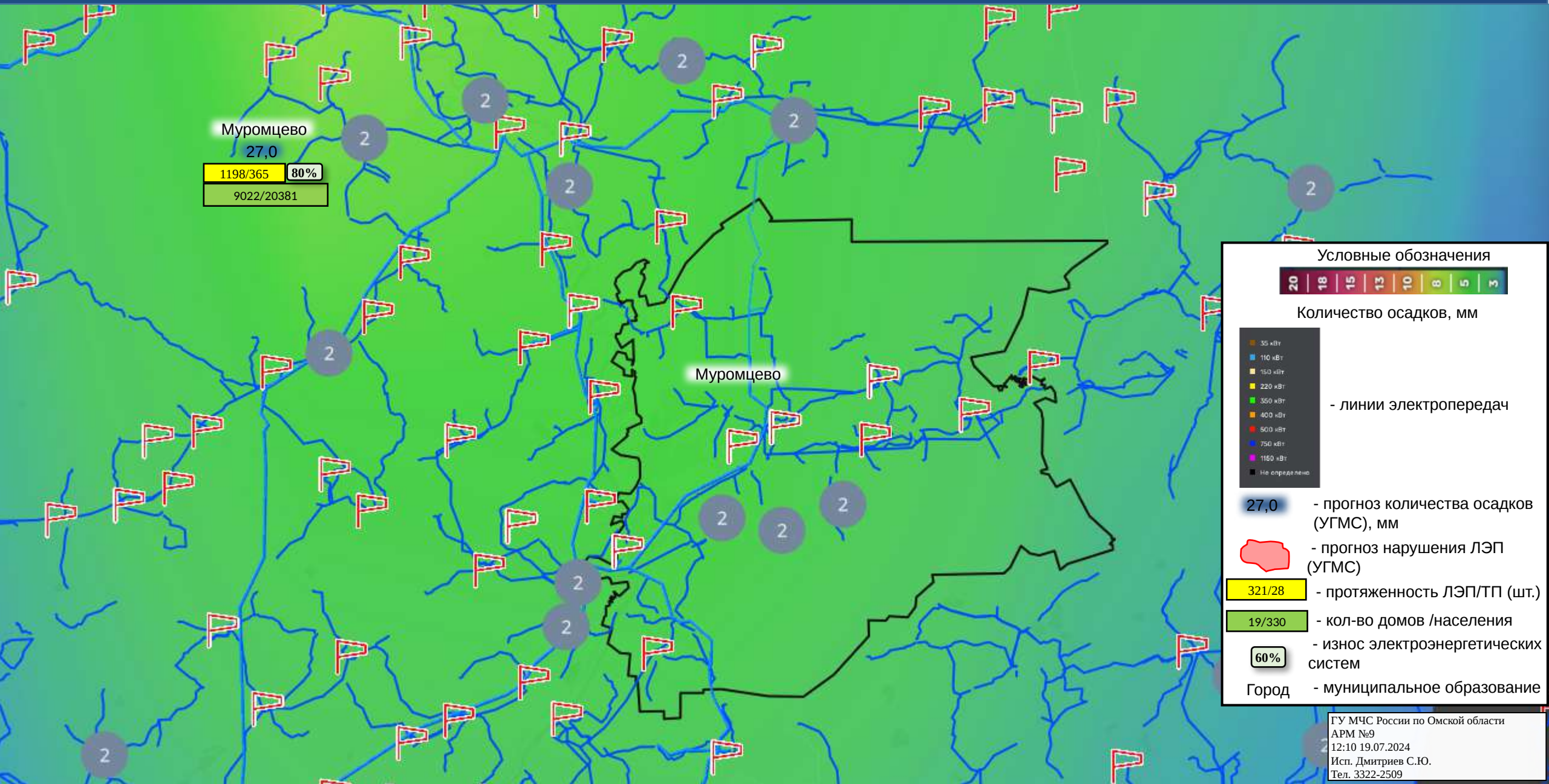
321/28 - протяженность ЛЭП/ТП (шт.)

19/330 - кол-во домов /населения

60% - износ электроэнергетических систем

Город - муниципальное образование

ИНФОРМАЦИОННЫЕ МАТЕРИАЛЫ ПО ПОРЫВАМ ВЕТРА И ОСАДКАМ  
НА ТЕРРИТОРИИ МУРОМЦЕВСКОГО МУНИЦИПАЛЬНОГО РАЙОНА  
(РИСК НАРУШЕНИЯ ЭЛЕКТРОСНАБЖЕНИЯ И ПОДТОПЛЕНИЯ НА 19.07.2024 г.)



Муромцево  
27,0  
1198/365 80%  
9022/20381

Условные обозначения



Количество осадков, мм

- 35 кВт
- 110 кВт
- 150 кВт
- 220 кВт
- 350 кВт
- 400 кВт
- 500 кВт
- 750 кВт
- 1150 кВт
- Не определено

- линии электропередач

27,0 - прогноз количества осадков (УГМС), мм

- прогноз нарушения ЛЭП (УГМС)

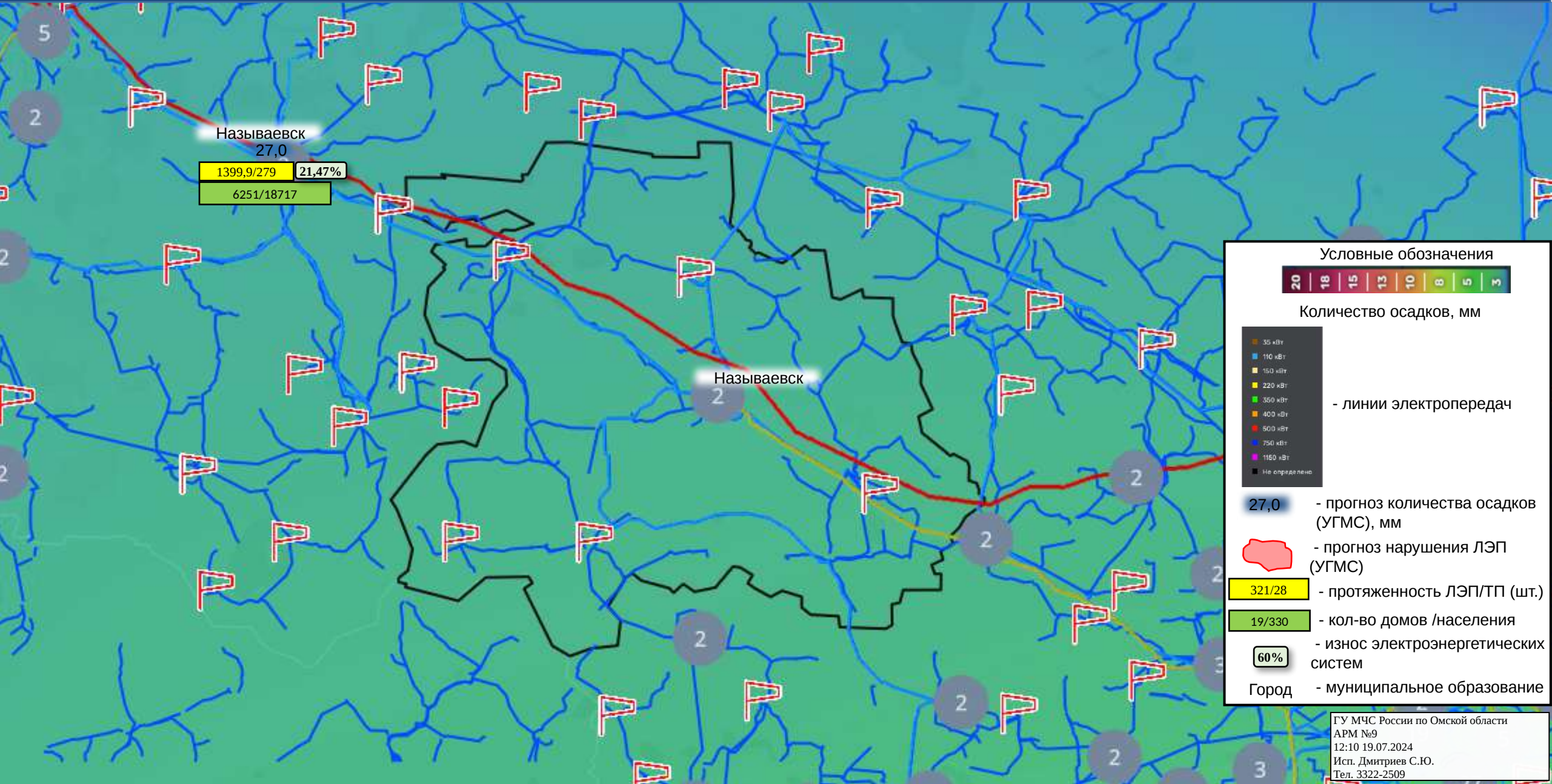
321/28 - протяженность ЛЭП/ТП (шт.)

19/330 - кол-во домов /населения

60% - износ электроэнергетических систем

Город - муниципальное образование

ИНФОРМАЦИОННЫЕ МАТЕРИАЛЫ ПО ПОРЫВАМ ВЕТРА И ОСАДКАМ  
НА ТЕРРИТОРИИ НАЗЫВАЕВСКОГО МУНИЦИПАЛЬНОГО РАЙОНА  
(РИСК НАРУШЕНИЯ ЭЛЕКТРОСНАБЖЕНИЯ И ПОДТОПЛЕНИЯ НА 19.07.2024 г.)



Называевск  
27,0  
1399,9/279 21,47%  
6251/18717

Называевск  
2

**Условные обозначения**

20 18 15 13 10 8 5 3

Количество осадков, мм

- 35 кВт
- 110 кВт
- 150 кВт
- 220 кВт
- 350 кВт
- 400 кВт
- 500 кВт
- 750 кВт
- 1150 кВт
- Не определено

- линии электропередач

27,0 - прогноз количества осадков (УГМС), мм

- прогноз нарушения ЛЭП (УГМС)

321/28 - протяженность ЛЭП/ТП (шт.)

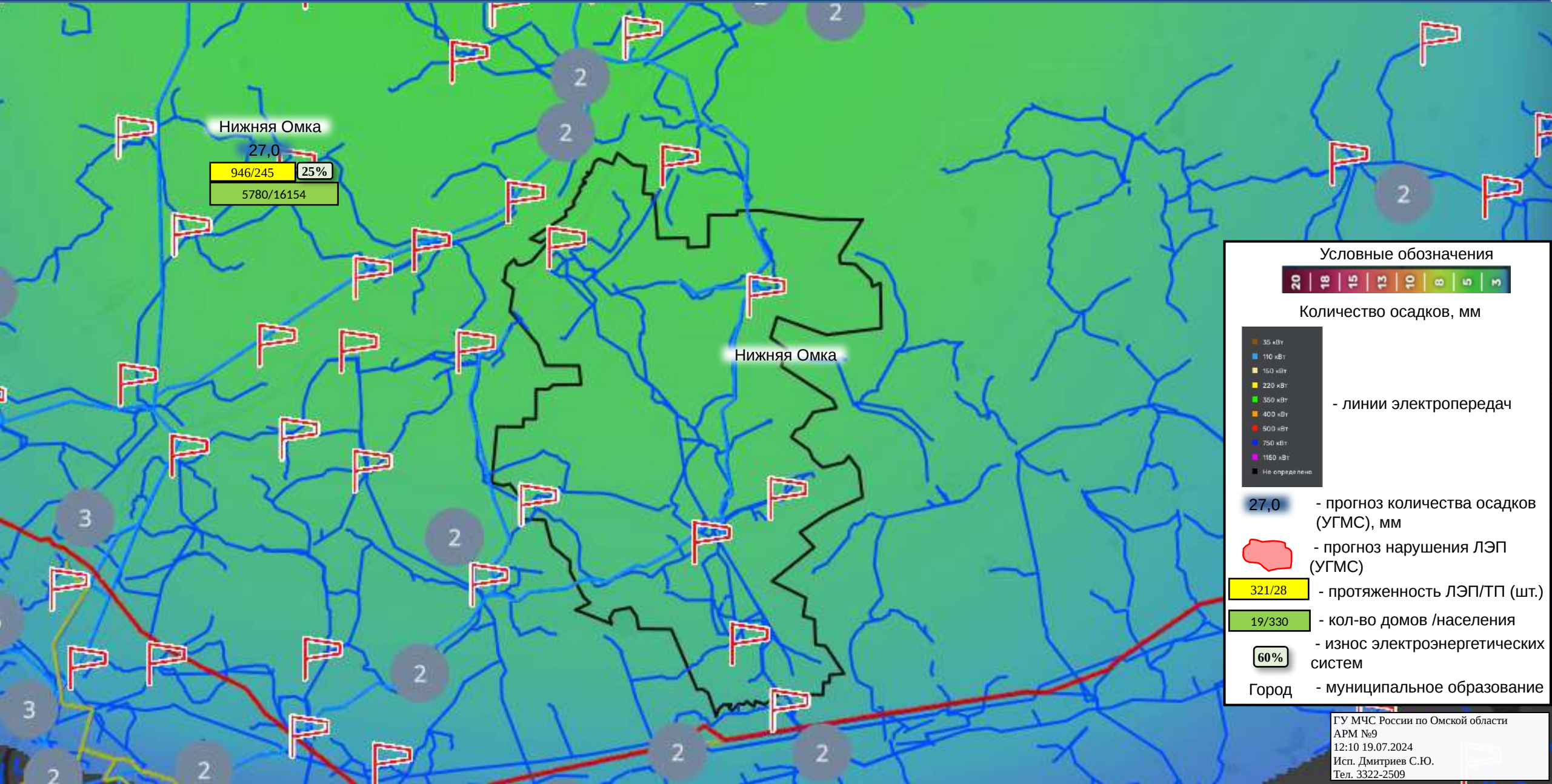
19/330 - кол-во домов /населения

60% - износ электроэнергетических систем

Город - муниципальное образование



ИНФОРМАЦИОННЫЕ МАТЕРИАЛЫ ПО ПОРЫВАМ ВЕТРА И ОСАДКАМ  
НА ТЕРРИТОРИИ НИЖНЕОМСКОГО МУНИЦИПАЛЬНОГО РАЙОНА  
(РИСК НАРУШЕНИЯ ЭЛЕКТРОСНАБЖЕНИЯ И ПОДТОПЛЕНИЯ НА 19.07.2024 г.)



Нижняя Омка  
27,0  
946/245 25%  
5780/16154

Условные обозначения



Количество осадков, мм



- линии электропередач

27,0 - прогноз количества осадков (УГМС), мм

- прогноз нарушения ЛЭП (УГМС)

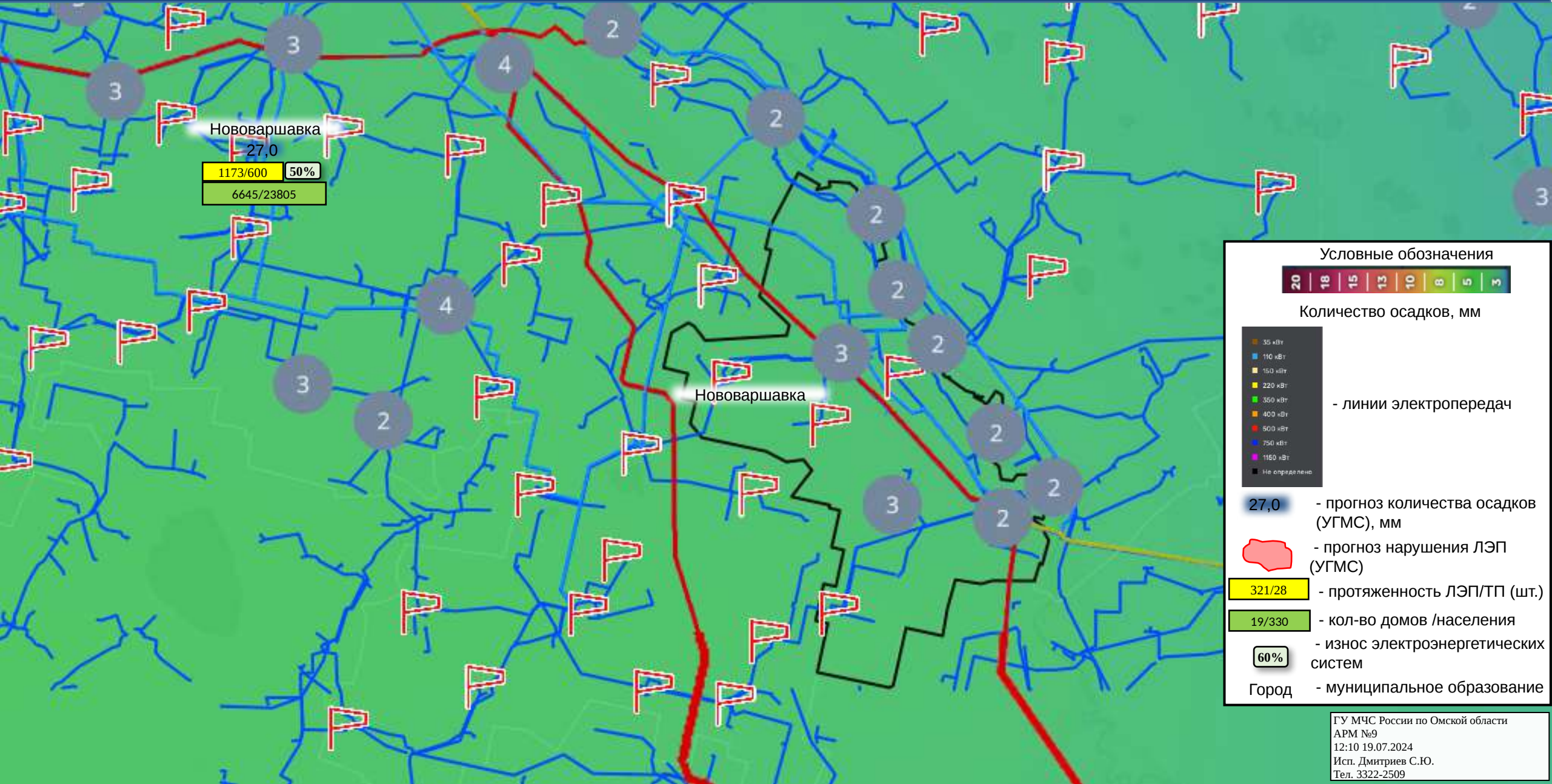
321/28 - протяженность ЛЭП/ТП (шт.)

19/330 - кол-во домов /населения

60% - износ электроэнергетических систем

Город - муниципальное образование

ИНФОРМАЦИОННЫЕ МАТЕРИАЛЫ ПО ПОРЫВАМ ВЕТРА И ОСАДКАМ  
НА ТЕРРИТОРИИ НОВОВАРШАВСКОГО МУНИЦИПАЛЬНОГО РАЙОНА  
(РИСК НАРУШЕНИЯ ЭЛЕКТРОСНАБЖЕНИЯ И ПОДТОПЛЕНИЯ НА 19.07.2024 г.)



Новоси́рск  
27,0  
1173/600 50%  
6645/23805

**Условные обозначения**

20 18 15 13 10 8 5 3

Количество осадков, мм

- 35 кВт
- 110 кВт
- 150 кВт
- 220 кВт
- 350 кВт
- 400 кВт
- 500 кВт
- 750 кВт
- 1150 кВт
- Не определено

- линии электропередач

27,0 - прогноз количества осадков (УГМС), мм

- прогноз нарушения ЛЭП (УГМС)

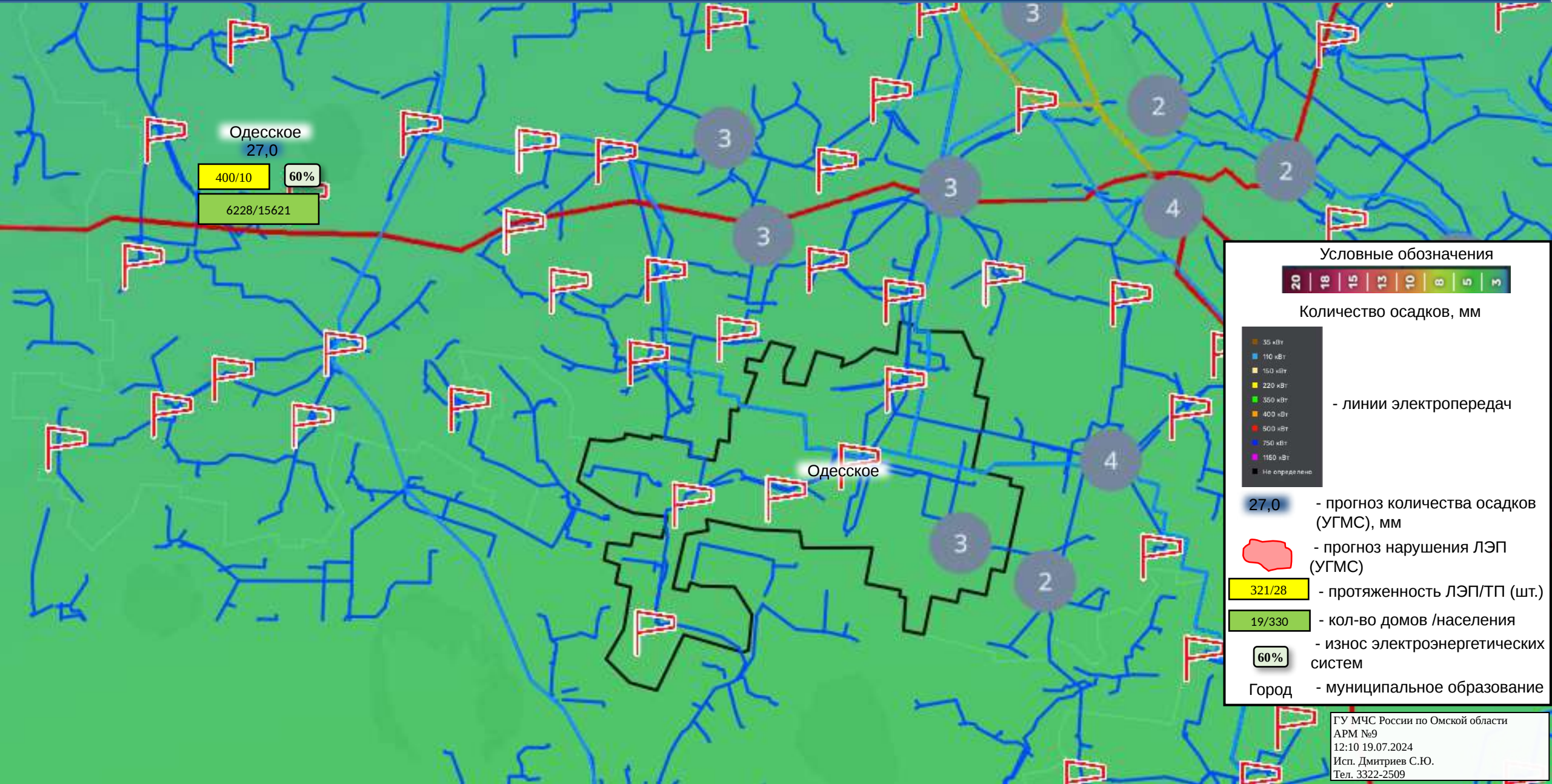
321/28 - протяженность ЛЭП/ТП (шт.)

19/330 - кол-во домов /населения

60% - износ электроэнергетических систем


Город - муниципальное образование

ИНФОРМАЦИОННЫЕ МАТЕРИАЛЫ ПО ПОРЫВАМ ВЕТРА И ОСАДКАМ  
НА ТЕРРИТОРИИ ОДЕССКОГО МУНИЦИПАЛЬНОГО РАЙОНА  
(РИСК НАРУШЕНИЯ ЭЛЕКТРОСНАБЖЕНИЯ И ПОДТОПЛЕНИЯ НА 19.07.2024 г.)



Одесское  
27,0  
400/10 60%  
6228/15621

Условные обозначения



Количество осадков, мм



- линии электропередач

27,0 - прогноз количества осадков (УГМС), мм

- прогноз нарушения ЛЭП (УГМС)

321/28 - протяженность ЛЭП/ТП (шт.)

19/330 - кол-во домов /населения

60% - износ электроэнергетических систем


Город - муниципальное образование

ИНФОРМАЦИОННЫЕ МАТЕРИАЛЫ ПО ПОРЫВАМ ВЕТРА И ОСАДКАМ  
НА ТЕРРИТОРИИ ОКОНЕШНИКОВСКОГО МУНИЦИПАЛЬНОГО РАЙОНА  
(РИСК НАРУШЕНИЯ ЭЛЕКТРОСНАБЖЕНИЯ И ПОДТОПЛЕНИЯ НА 19.07.2024 г.)



Оконешниково  
27,0  
593/234 15%  
4033/12834

Условные обозначения



Количество осадков, мм

- 35 кВт
- 110 кВт
- 150 кВт
- 220 кВт
- 350 кВт
- 400 кВт
- 500 кВт
- 750 кВт
- 1150 кВт
- Не определено

- линии электропередач

27,0 - прогноз количества осадков (УГМС), мм

- прогноз нарушения ЛЭП (УГМС)

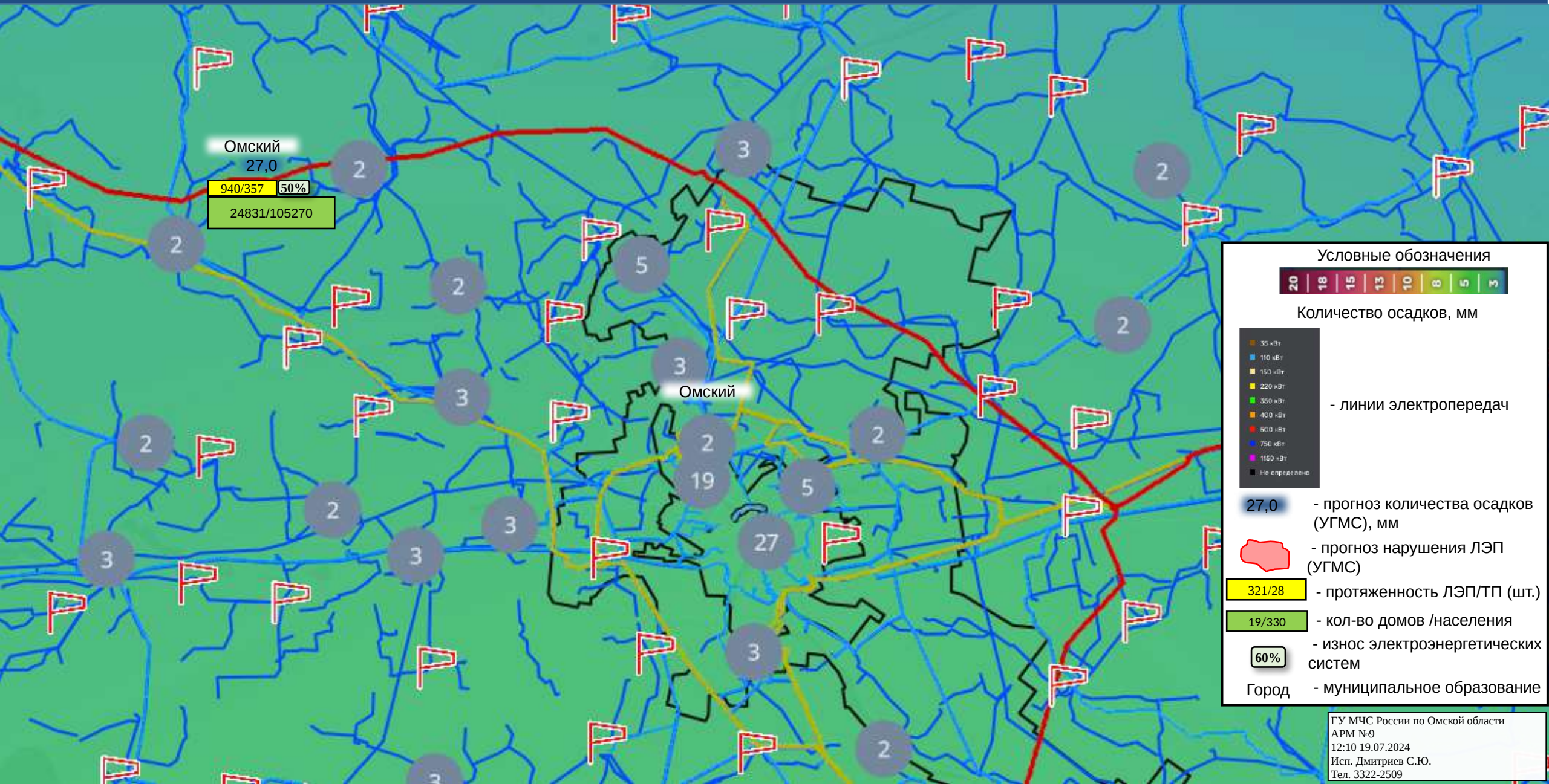
321/28 - протяженность ЛЭП/ТП (шт.)

19/330 - кол-во домов /населения

60% - износ электроэнергетических систем

Город - муниципальное образование

ИНФОРМАЦИОННЫЕ МАТЕРИАЛЫ ПО ТЕМПЕРАТУРЕ ВОЗДУХА  
НА ТЕРРИТОРИИ ОМСКОГО МУНИЦИПАЛЬНОГО РАЙОНА  
(РИСК НАРУШЕНИЯ ЭЛЕКТРОСНАБЖЕНИЯ И ПОДТОПЛЕНИЯ НА 19.07.2024 г.)



Омский  
27,0  
940/357 50%  
24831/105270

Условные обозначения  
20 18 15 13 10 8 5 3

Количество осадков, мм

- 35 кВт
- 110 кВт
- 150 кВт
- 220 кВт
- 350 кВт
- 400 кВт
- 500 кВт
- 750 кВт
- 1150 кВт
- Не определено

- линии электропередач

27,0 - прогноз количества осадков (УГМС), мм

- прогноз нарушения ЛЭП (УГМС)

321/28 - протяженность ЛЭП/ТП (шт.)

19/330 - кол-во домов /населения

60% - износ электроэнергетических систем

Город - муниципальное образование

ИНФОРМАЦИОННЫЕ МАТЕРИАЛЫ ПО ПОРЫВАМ ВЕТРА И ОСАДКАМ  
НА ТЕРРИТОРИИ ПАВЛОГРАДСКОГО МУНИЦИПАЛЬНОГО РАЙОНА  
(РИСК НАРУШЕНИЯ ЭЛЕКТРОСНАБЖЕНИЯ И ПОДТОПЛЕНИЯ НА 19.07.2024 г.)



Павлоградка  
27,0  
940/357 50%  
6402/17851

Условные обозначения  
20 18 15 13 10 8 5 3

Количество осадков, мм

- 35 кВт
- 110 кВт
- 150 кВт
- 220 кВт
- 350 кВт
- 400 кВт
- 500 кВт
- 750 кВт
- 1150 кВт
- Не определено

- линии электропередач

27,0 - прогноз количества осадков (УГМС), мм

- прогноз нарушения ЛЭП (УГМС)

321/28 - протяженность ЛЭП/ТП (шт.)

19/330 - кол-во домов /населения

60% - износ электроэнергетических систем

Город - муниципальное образование

ИНФОРМАЦИОННЫЕ МАТЕРИАЛЫ ПО ПОРЫВАМ ВЕТРА И ОСАДКАМ  
НА ТЕРРИТОРИИ ПОЛТАВСОГО МУНИЦИПАЛЬНОГО РАЙОНА  
(РИСК НАРУШЕНИЯ ЭЛЕКТРОСНАБЖЕНИЯ И ПОДТОПЛЕНИЯ НА 19.07.2024 г.)

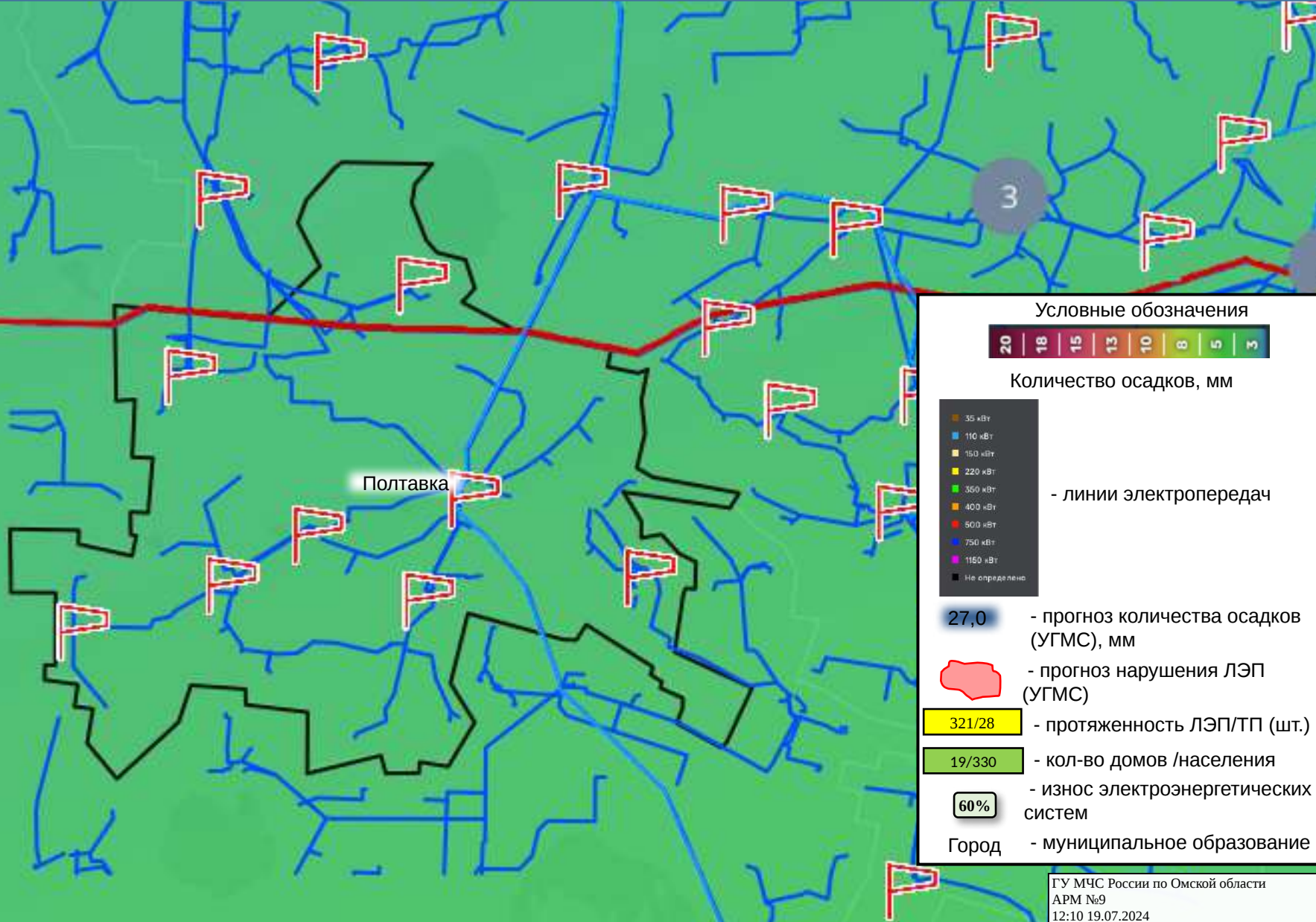


Полтавка  
27,0

587/280

30%

7531/19870



ИНФОРМАЦИОННЫЕ МАТЕРИАЛЫ ПО ПОРЫВАМ ВЕТРА И ОСАДКАМ  
НА ТЕРРИТОРИИ РУССКО-ПОЛЯНСКОГО МУНИЦИПАЛЬНОГО РАЙОНА  
(РИСК НАРУШЕНИЯ ЭЛЕКТРОСНАБЖЕНИЯ И ПОДТОПЛЕНИЯ НА 19.07.2024 г.)



Русская Поляна  
27,0  
818/286 50%  
5203/18098

Условные обозначения



Количество осадков, мм

- 35 кВт
- 110 кВт
- 150 кВт
- 220 кВт
- 350 кВт
- 400 кВт
- 500 кВт
- 750 кВт
- 1150 кВт
- Не определено

- линии электропередач

27,0 - прогноз количества осадков (УГМС), мм

- прогноз нарушения ЛЭП (УГМС)

321/28 - протяженность ЛЭП/ТП (шт.)

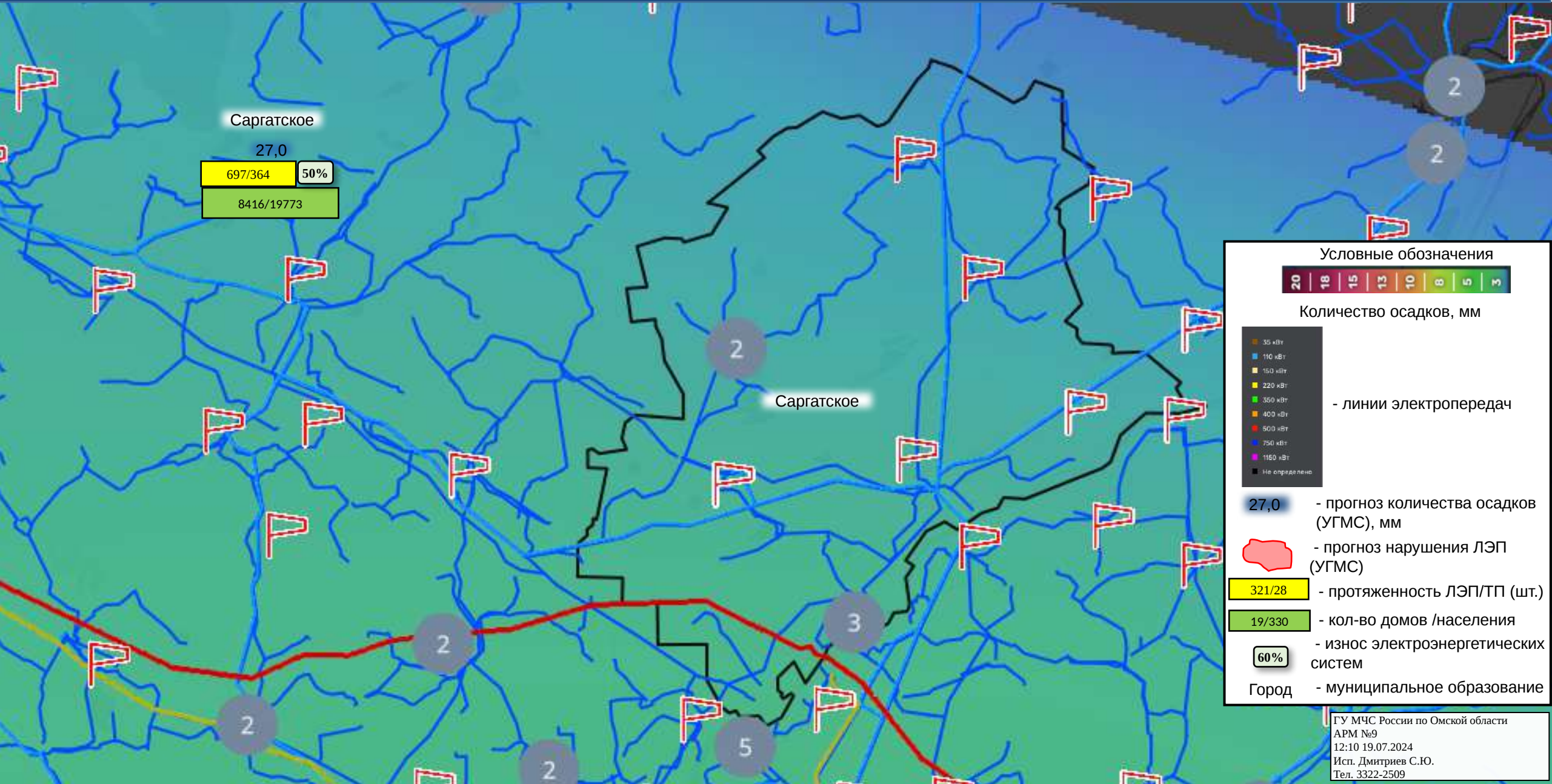
19/330 - кол-во домов /населения

60% - износ электроэнергетических систем

Город - муниципальное образование



ИНФОРМАЦИОННЫЕ МАТЕРИАЛЫ ПО ПОРЫВАМ ВЕТРА И ОСАДКАМ  
НА ТЕРРИТОРИИ САРГАТСКОГО МУНИЦИПАЛЬНОГО РАЙОНА  
(РИСК НАРУШЕНИЯ ЭЛЕКТРОСНАБЖЕНИЯ И ПОДТОПЛЕНИЯ НА 19.07.2024 г.)



Саргатское  
27,0  
697/364 50%  
8416/19773

**Условные обозначения**

20 18 15 13 10 8 5 3

Количество осадков, мм

- 35 кВт
- 110 кВт
- 150 кВт
- 220 кВт
- 350 кВт
- 400 кВт
- 500 кВт
- 750 кВт
- 1150 кВт
- Не определено

- линии электропередач

27,0 - прогноз количества осадков (УГМС), мм

- прогноз нарушения ЛЭП (УГМС)

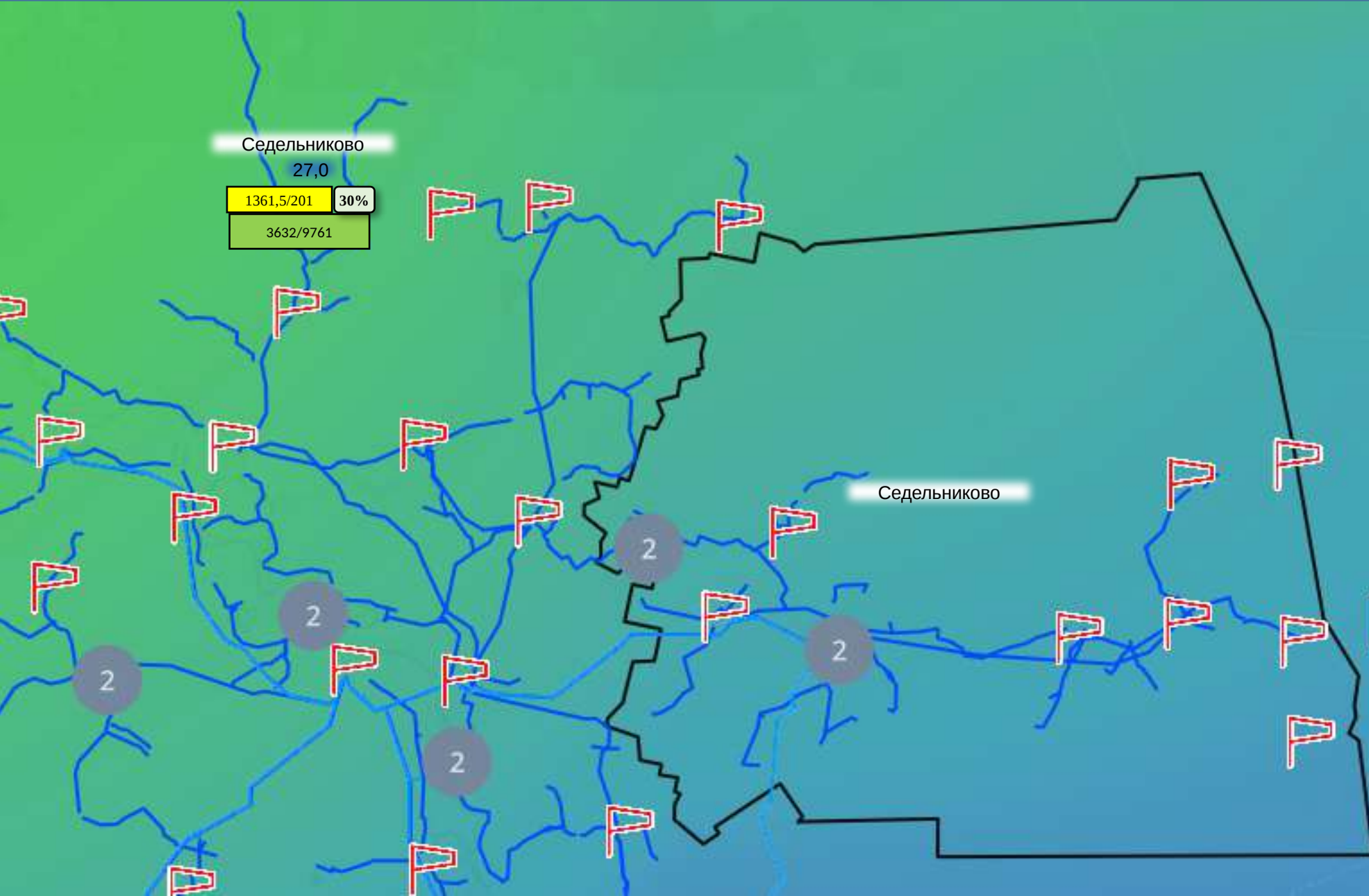
321/28 - протяженность ЛЭП/ТП (шт.)

19/330 - кол-во домов /населения

60% - износ электроэнергетических систем

Город - муниципальное образование

# ИНФОРМАЦИОННЫЕ МАТЕРИАЛЫ ПО ПОРЫВАМ ВЕТРА И ОСАДКАМ НА ТЕРРИТОРИИ СЕДЕЛЬНИКОВСКОГО МУНИЦИПАЛЬНОГО РАЙОНА (РИСК НАРУШЕНИЯ ЭЛЕКТРОСНАБЖЕНИЯ И ПОДТОПЛЕНИЯ НА 19.07.2024 г.)



Седельниково  
27,0  
1361,5/201 30%  
3632/9761

**Условные обозначения**

20 18 15 13 10 8 5 3

Количество осадков, мм

- 35 кВт
- 110 кВт
- 150 кВт
- 220 кВт
- 350 кВт
- 400 кВт
- 500 кВт
- 750 кВт
- 1150 кВт
- Не определено

- линии электропередач

27,0 - прогноз количества осадков (УГМС), мм

- прогноз нарушения ЛЭП (УГМС)

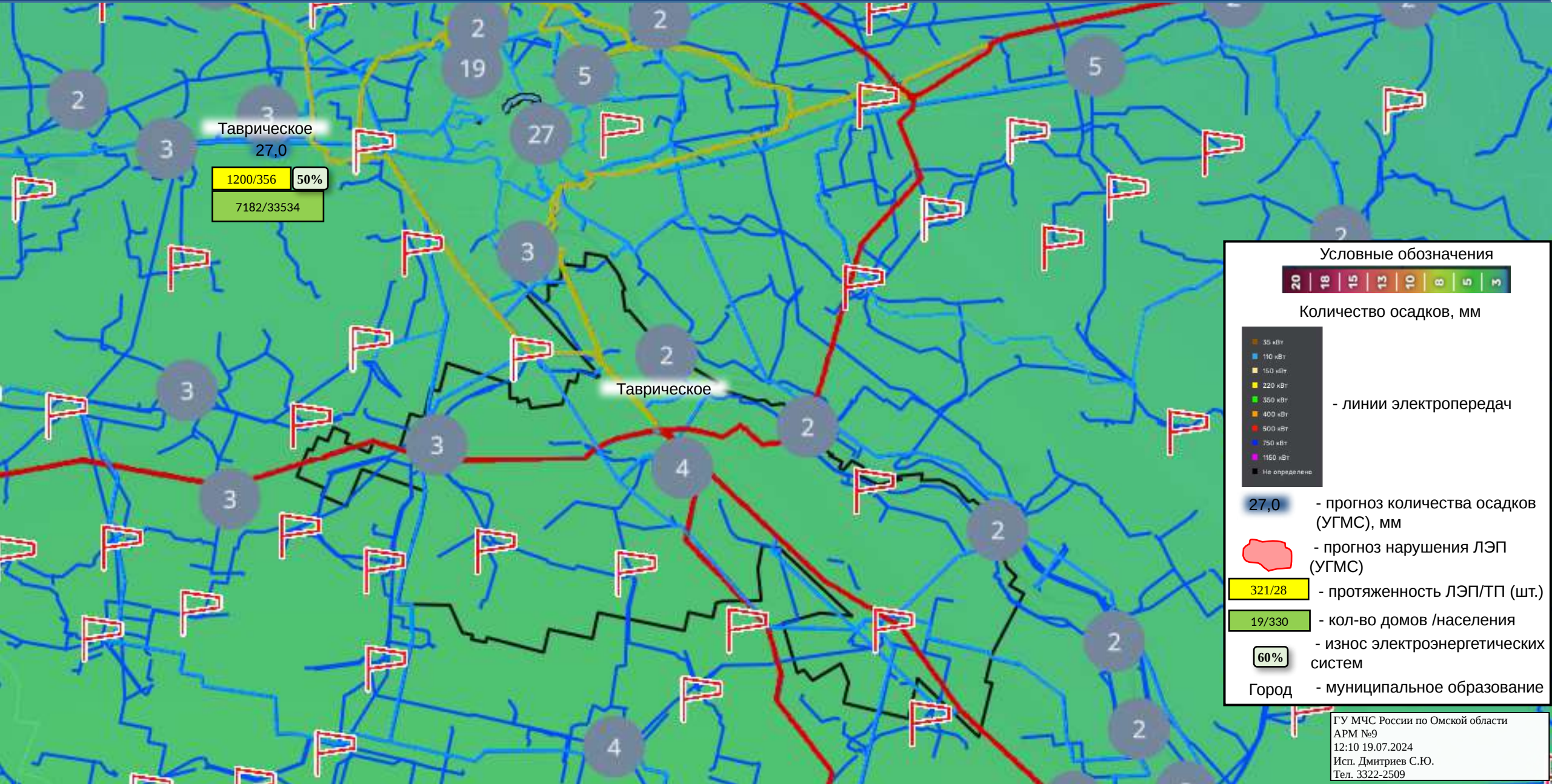
321/28 - протяженность ЛЭП/ТП (шт.)

19/330 - кол-во домов /населения

60% - износ электроэнергетических систем

Город - муниципальное образование

ИНФОРМАЦИОННЫЕ МАТЕРИАЛЫ ПО ПОРЫВАМ ВЕТРА И ОСАДКАМ  
НА ТЕРРИТОРИИ ТАВРИЧЕСКОГО МУНИЦИПАЛЬНОГО РАЙОНА  
(РИСК НАРУШЕНИЯ ЭЛЕКТРОСНАБЖЕНИЯ И ПОДТОПЛЕНИЯ НА 19.07.2024 г.)



Таврическое  
27,0  
1200/356 50%  
7182/33534

**Условные обозначения**

20 18 15 13 10 8 5 3

Количество осадков, мм

- 35 кВт
- 110 кВт
- 150 кВт
- 220 кВт
- 350 кВт
- 400 кВт
- 500 кВт
- 750 кВт
- 1150 кВт
- Не определено

- линии электропередач

27,0 - прогноз количества осадков (УГМС), мм

- прогноз нарушения ЛЭП (УГМС)

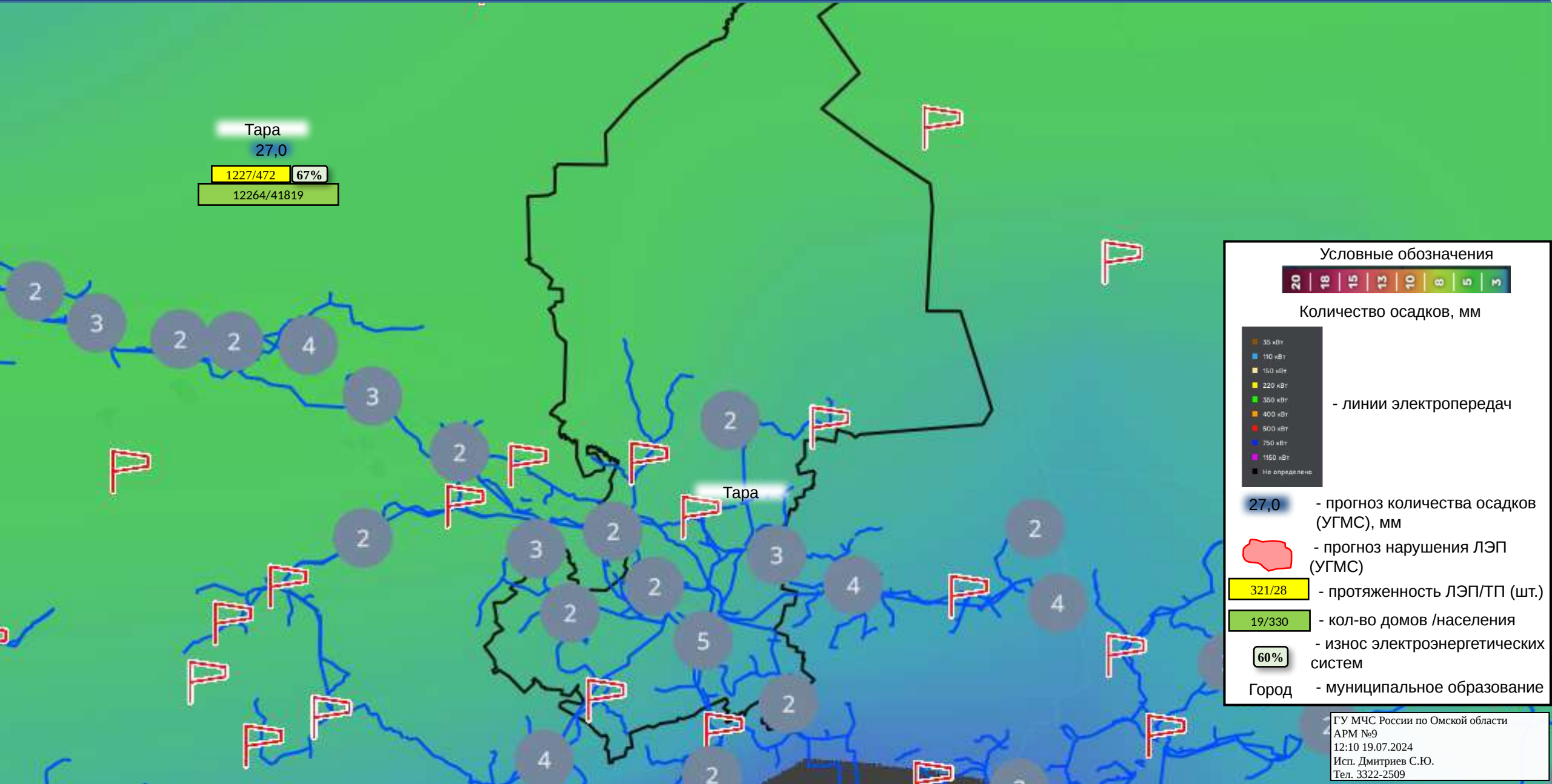
321/28 - протяженность ЛЭП/ТП (шт.)

19/330 - кол-во домов /населения

60% - износ электроэнергетических систем

Город - муниципальное образование

ИНФОРМАЦИОННЫЕ МАТЕРИАЛЫ ПО ПОРЫВАМ ВЕТРА И ОСАДКАМ  
НА ТЕРРИТОРИИ ТАРСКОГО МУНИЦИПАЛЬНОГО РАЙОНА  
(РИСК НАРУШЕНИЯ ЭЛЕКТРОСНАБЖЕНИЯ И ПОДТОПЛЕНИЯ НА 19.07.2024 г.)



Тара  
27,0  
1227/472 67%  
12264/41819

Условные обозначения

20 18 15 13 10 8 5 3

Количество осадков, мм

- 35 кВт
- 110 кВт
- 150 кВт
- 220 кВт
- 350 кВт
- 400 кВт
- 500 кВт
- 750 кВт
- 1150 кВт
- Не определено

- линии электропередач

27,0 - прогноз количества осадков (УГМС), мм

- прогноз нарушения ЛЭП (УГМС)

321/28 - протяженность ЛЭП/ТП (шт.)

19/330 - кол-во домов /населения

60% - износ электроэнергетических систем

Город - муниципальное образование

ИНФОРМАЦИОННЫЕ МАТЕРИАЛЫ ПО ПОРЫВАМ ВЕТРА И ОСАДКАМ  
НА ТЕРРИТОРИИ ТЕВРИЗСКОГО МУНИЦИПАЛЬНОГО РАЙОНА  
(РИСК НАРУШЕНИЯ ЭЛЕКТРОСНАБЖЕНИЯ И ПОДТОПЛЕНИЯ НА 19.07.2024 г.)



Тевриз  
27,0  
685/216 15%  
5970/15200

**Условные обозначения**

20 18 15 13 10 8 5 3  
Количество осадков, мм

- 35 кВт
- 110 кВт
- 150 кВт
- 220 кВт
- 350 кВт
- 400 кВт
- 500 кВт
- 750 кВт
- 1150 кВт
- Не определено

- линии электропередач

27,0 - прогноз количества осадков (УГМС), мм

- прогноз нарушения ЛЭП (УГМС)

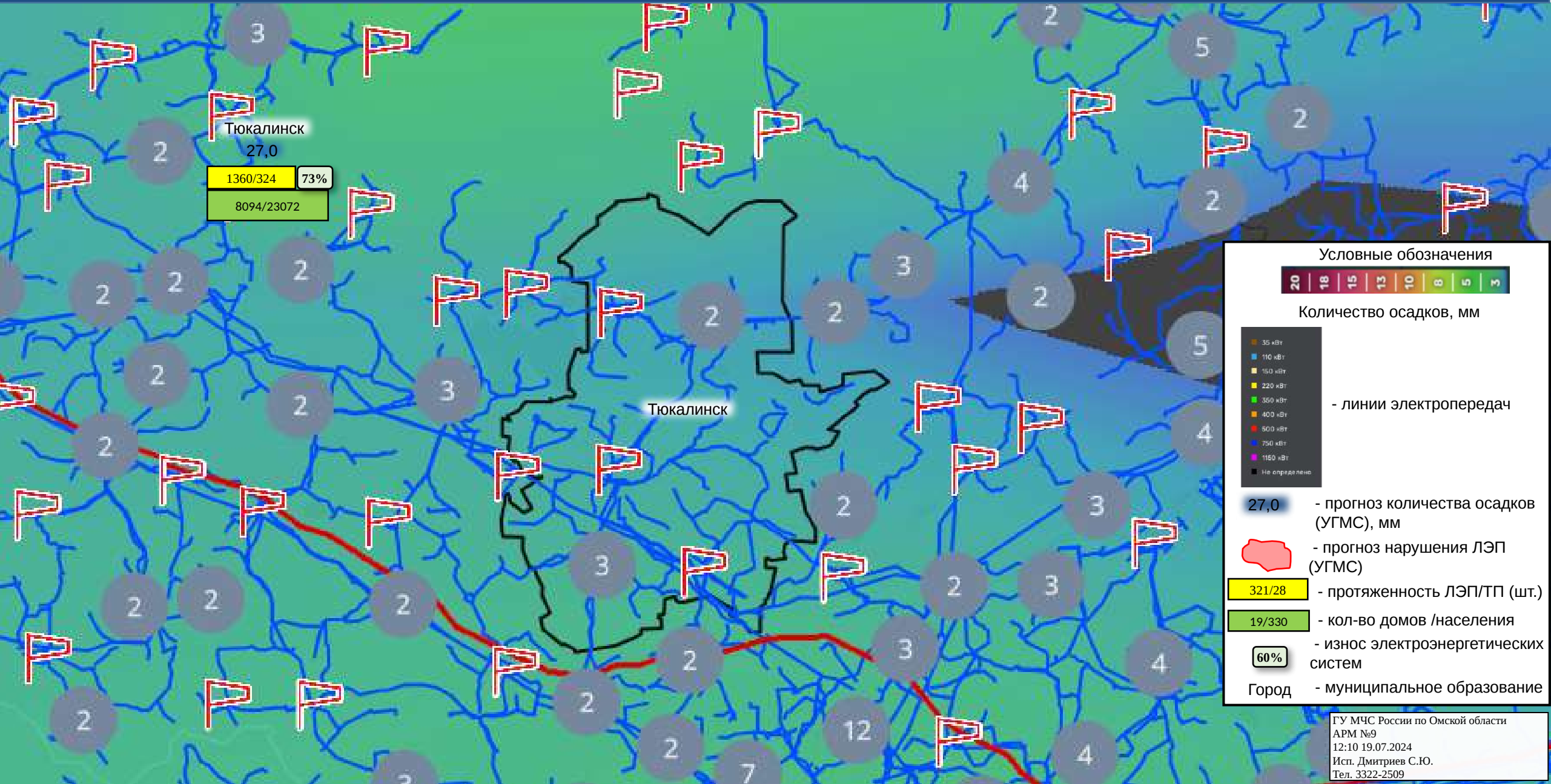
321/28 - протяженность ЛЭП/ТП (шт.)

19/330 - кол-во домов /населения

60% - износ электроэнергетических систем

Город - муниципальное образование

ИНФОРМАЦИОННЫЕ МАТЕРИАЛЫ ПО ПОРЫВАМ ВЕТРА И ОСАДКАМ  
НА ТЕРРИТОРИИ ТЮКАЛИНСКОГО МУНИЦИПАЛЬНОГО РАЙОНА  
(РИСК НАРУШЕНИЯ ЭЛЕКТРОСНАБЖЕНИЯ И ПОДТОПЛЕНИЯ НА 19.07.2024 г.)



Тюкалинск  
27,0  
1360/324 73%  
8094/23072

Условные обозначения  
20 18 15 13 10 8 5 3

Количество осадков, мм

- 35 кВт
- 110 кВт
- 150 кВт
- 220 кВт
- 350 кВт
- 400 кВт
- 500 кВт
- 750 кВт
- 1150 кВт
- Не определено

- линии электропередач

27,0 - прогноз количества осадков (УГМС), мм

- прогноз нарушения ЛЭП (УГМС)

321/28 - протяженность ЛЭП/ТП (шт.)

19/330 - кол-во домов /населения

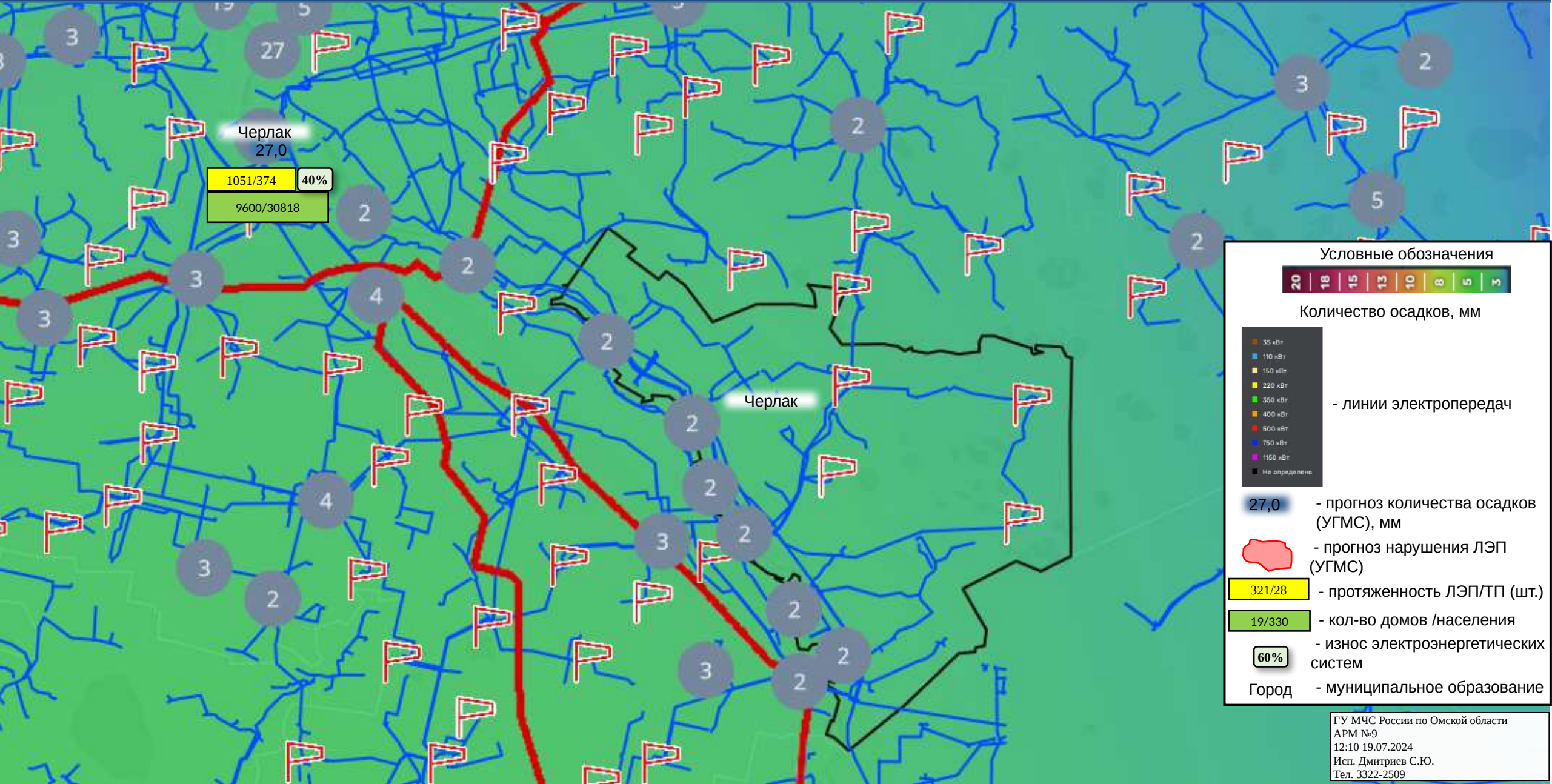
60% - износ электроэнергетических систем

Город - муниципальное образование

ИНФОРМАЦИОННЫЕ МАТЕРИАЛЫ ПО ПОРЫВАМ ВЕТРА И ОСАДКАМ  
НА ТЕРРИТОРИИ УСТЬ-ИШИМСКОГО МУНИЦИПАЛЬНОГО РАЙОНА  
(РИСК НАРУШЕНИЯ ЭЛЕКТРОСНАБЖЕНИЯ И ПОДТОПЛЕНИЯ НА 19.07.2024 г.)



ИНФОРМАЦИОННЫЕ МАТЕРИАЛЫ ПО ПОРЫВАМ ВЕТРА И ОСАДКАМ  
НА ТЕРРИТОРИИ ЧЕРЛАКСКОГО МУНИЦИПАЛЬНОГО РАЙОНА  
(РИСК НАРУШЕНИЯ ЭЛЕКТРОСНАБЖЕНИЯ И ПОДТОПЛЕНИЯ НА 19.07.2024 г.)



Черлак  
27,0  
1051/374 40%  
9600/30818

Условные обозначения  
20 18 15 13 10 8 5 3

Количество осадков, мм

- 35 кВт
- 110 кВт
- 150 кВт
- 220 кВт
- 350 кВт
- 400 кВт
- 500 кВт
- 750 кВт
- 1150 кВт
- Не определено

- линии электропередач

27,0 - прогноз количества осадков (УГМС), мм

- прогноз нарушения ЛЭП (УГМС)

321/28 - протяженность ЛЭП/ТП (шт.)

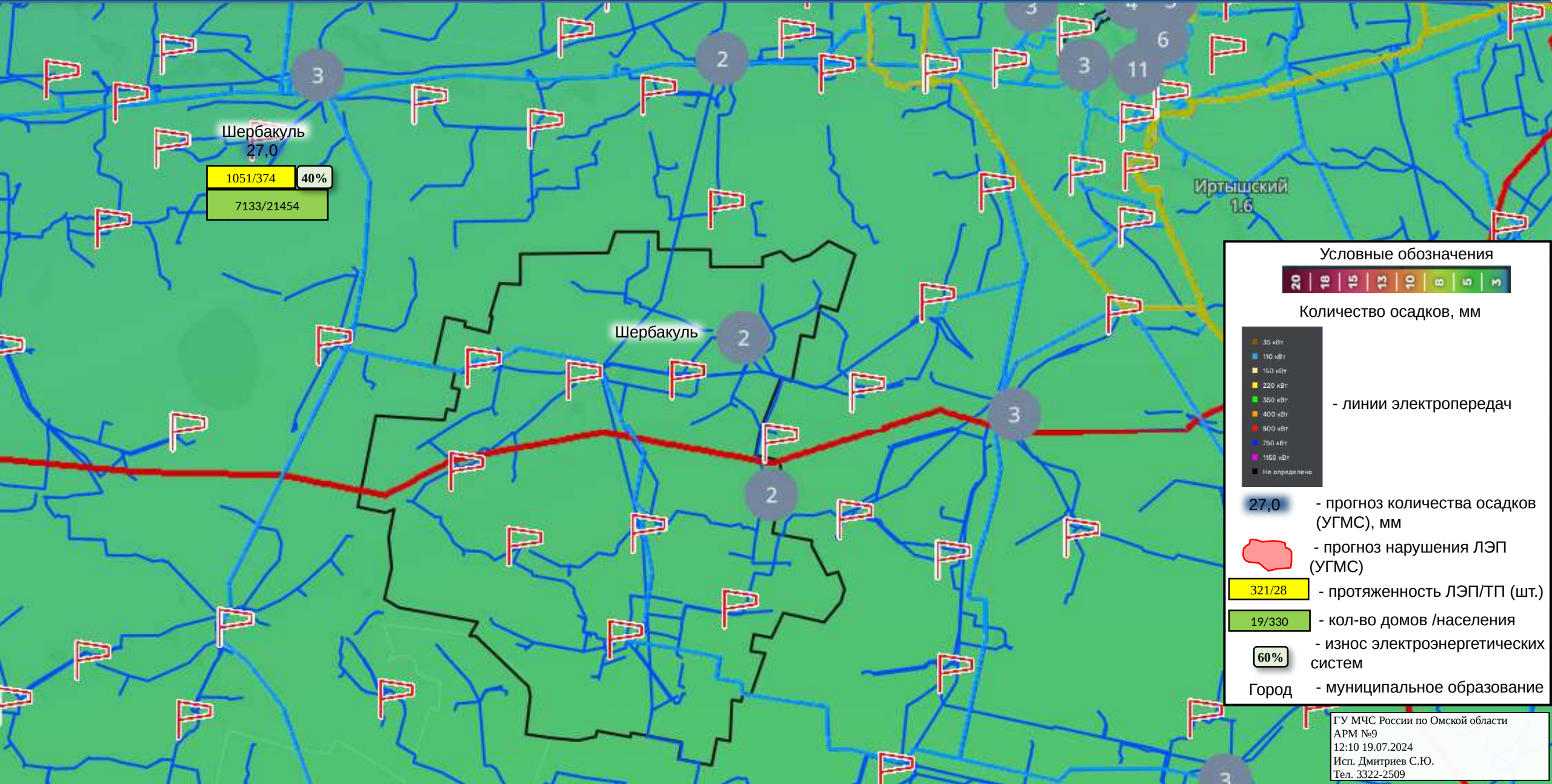
19/330 - кол-во домов /населения

60% - износ электроэнергетических систем

Город - муниципальное образование



ИНФОРМАЦИОННЫЕ МАТЕРИАЛЫ ПО ПОРЫВАМ ВЕТРА И ОСАДКАМ  
НА ТЕРРИТОРИИ ШЕРБАКУЛЬСКОГО МУНИЦИПАЛЬНОГО РАЙОНА  
(РИСК НАРУШЕНИЯ ЭЛЕКТРОСНАБЖЕНИЯ И ПОДТОПЛЕНИЯ НА 19.07.2024 г.)



Шербакуль  
27,0  
1051/374 40%  
7133/21454

**Условные обозначения**

20 18 15 13 10 8 5 3

Количество осадков, мм

- 35 кВт
- 110 кВт
- 150 кВт
- 220 кВт
- 350 кВт
- 400 кВт
- 500 кВт
- 750 кВт
- 1150 кВт
- Не определено

- линии электропередач

27,0 - прогноз количества осадков (УГМС), мм

- прогноз нарушения ЛЭП (УГМС)

321/28 - протяженность ЛЭП/ТП (шт.)

19/330 - кол-во домов /населения

60% - износ электроэнергетических систем

Город - муниципальное образование

ИНФОРМАЦИОННЫЕ МАТЕРИАЛЫ ПО ПОРЫВАМ ВЕТРА И ОСАДКАМ  
НА ТЕРРИТОРИИ Г. ОМСКА  
(РИСК НАРУШЕНИЯ ЭЛЕКТРОСНАБЖЕНИЯ И ПОДТОПЛЕНИЯ НА 19.07.2024 г.)



г. Омск  
27,0  
77707/1110836

Условные обозначения



Количество осадков, мм

- 35 кВт
- 110 кВт
- 150 кВт
- 220 кВт
- 350 кВт
- 400 кВт
- 500 кВт
- 750 кВт
- 1150 кВт
- Не определено

- линии электропередач

27,0 - прогноз количества осадков (УГМС), мм

- прогноз нарушения ЛЭП (УГМС)

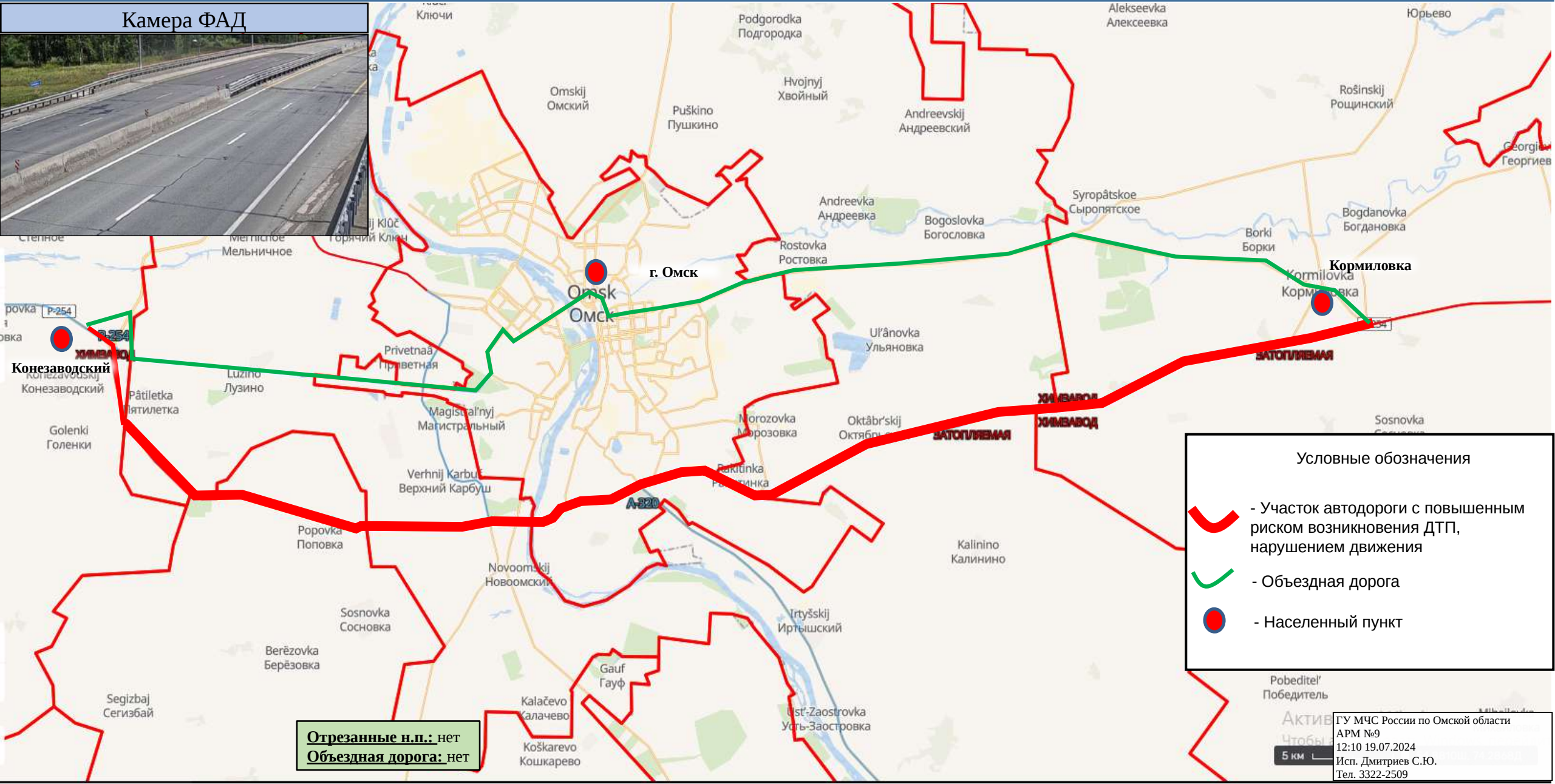
321/28 - протяженность ЛЭП/ТП (шт.)

19/330 - кол-во домов /населения

60% - износ электроэнергетических систем

Город - муниципальное образование

ИНФОРМАЦИОННЫЕ МАТЕРИАЛЫ ПО РИСКУ НАРУШЕНИЯ ТРАНСПОРТНОГО СООБЩЕНИЯ,  
СВЯЗАННЫХ С ОПАСНЫМИ МЕТЕОЯВЛЕНИЯМИ НА ФЕДЕРАЛЬНОЙ АВТОМОБИЛЬНОЙ ТРАССЕ Р-254  
«ЮЖНЫЙ ОБХОД Г. ОМСКА» ОМСКОЙ ОБЛАСТИ 19.07.2024 г.



Условные обозначения

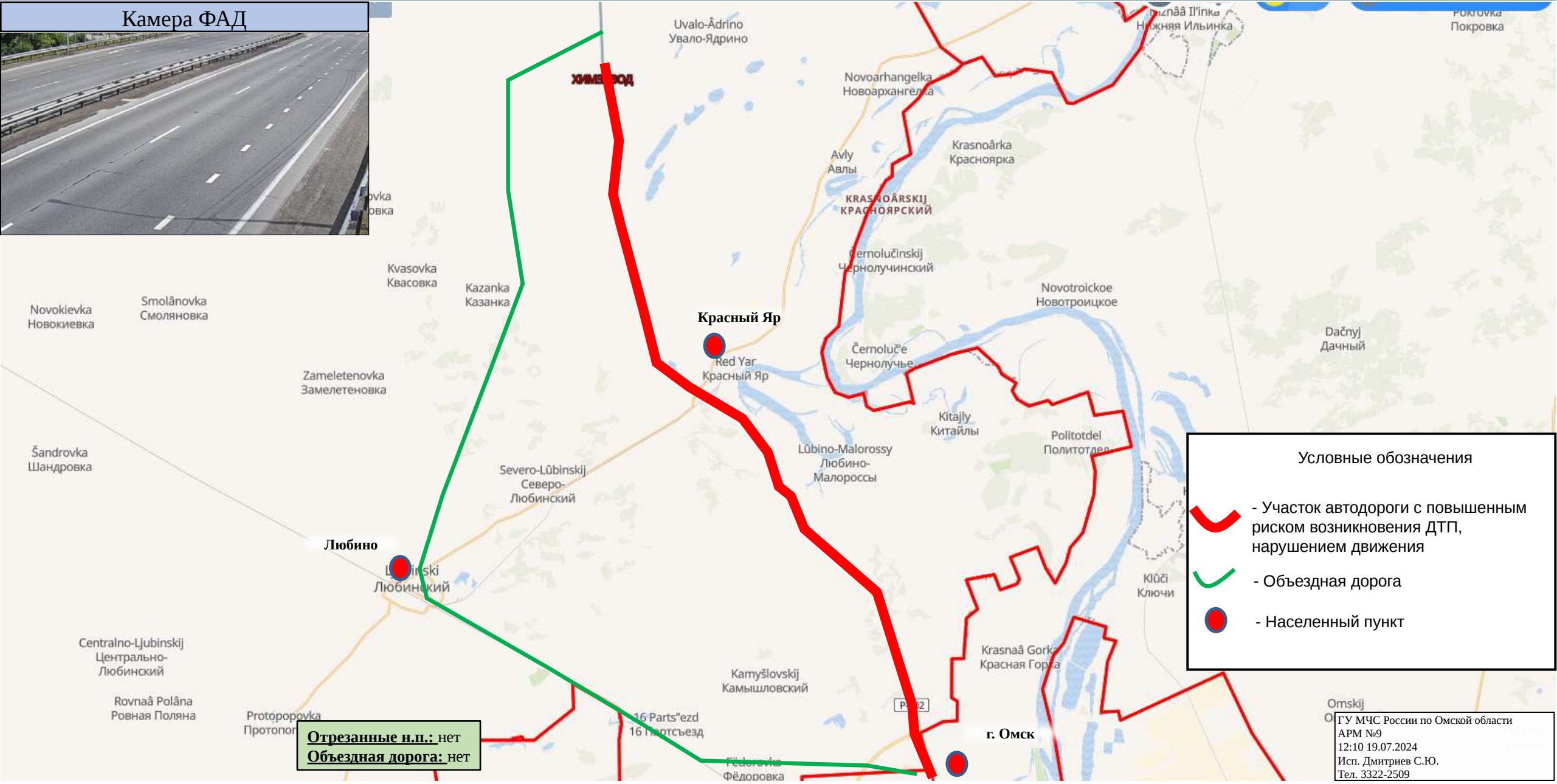
- Участок автодороги с повышенным риском возникновения ДТП, нарушением движения
- Объездная дорога
- Населенный пункт

Отрезанные н.п.: нет  
Объездная дорога: нет

ИНФОРМАЦИОННЫЕ МАТЕРИАЛЫ ПО РИСКУ НАРУШЕНИЯ ТРАНСПОРТНОГО СООБЩЕНИЯ,  
СВЯЗАННЫХ С ОПАСНЫМИ МЕТЕОЯВЛЕНИЯМИ НА ФЕДЕРАЛЬНОЙ АВТОМОБИЛЬНОЙ ТРАССЕ  
Р-402 «ТЮМЕНЬ-ОМСК» ОМСКОЙ ОБЛАСТИ НА 19.07.2024 г.



Камера ФАД



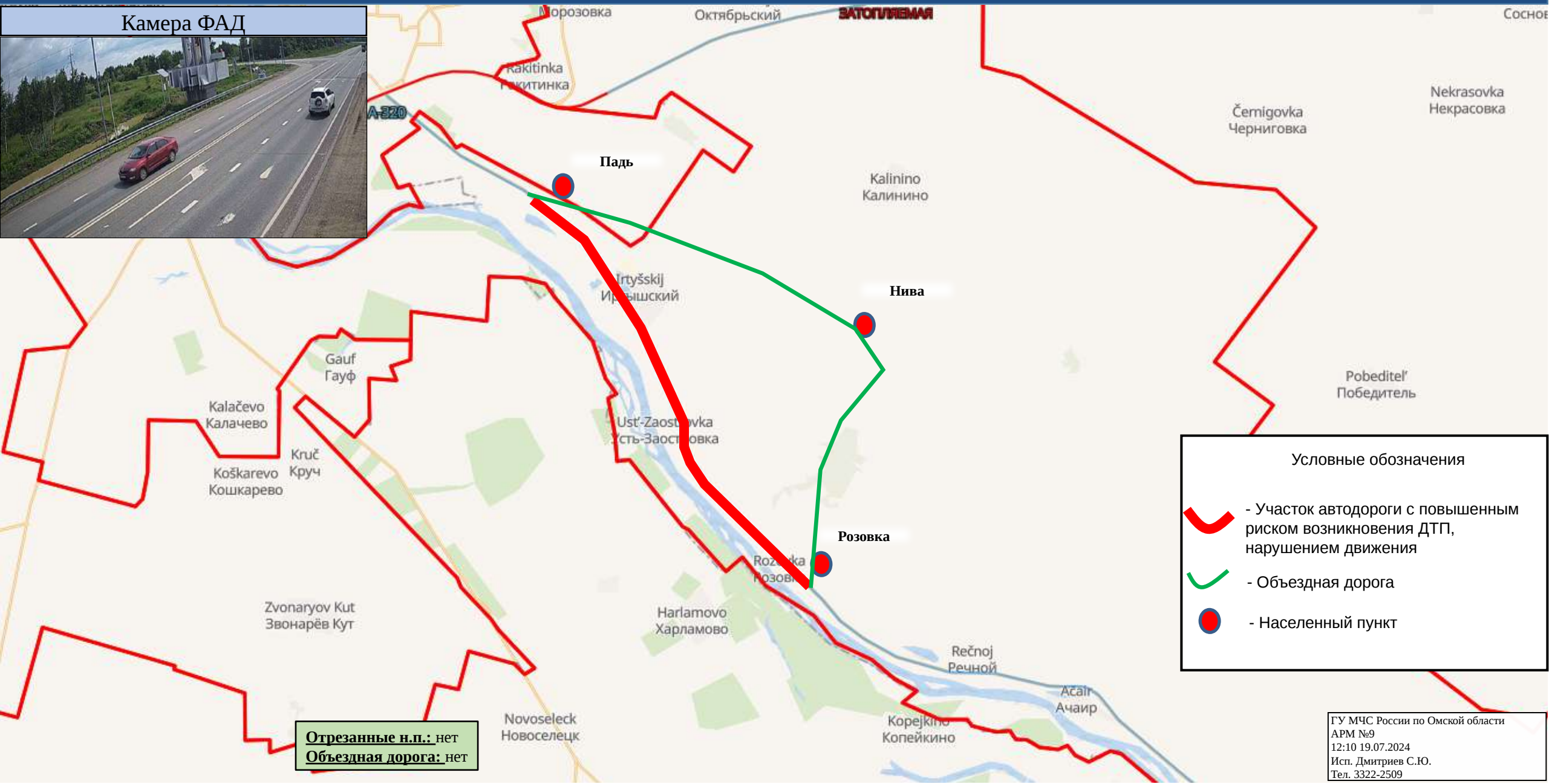
Условные обозначения

- Участок автодороги с повышенным риском возникновения ДТП, нарушением движения
- Объездная дорога
- Населенный пункт

Отрезанные н.п.: нет  
Объездная дорога: нет

Омский  
ГУ МЧС России по Омской области  
АРМ №9  
12:10 19.07.2024  
Исп. Дмитриев С.Ю.  
Тел. 3322-2509

ИНФОРМАЦИОННЫЕ МАТЕРИАЛЫ ПО РИСКУ НАРУШЕНИЯ ТРАНСПОРТНОГО СООБЩЕНИЯ,  
СВЯЗАННЫХ С ОПАСНЫМИ МЕТЕОЯВЛЕНИЯМИ НА ФЕДЕРАЛЬНОЙ АВТОМОБИЛЬНОЙ ТРАССЕ  
А-320 «ЧЕРЛАК-ОМСК» ОМСКОЙ ОБЛАСТИ НА 19.07.2024 г.

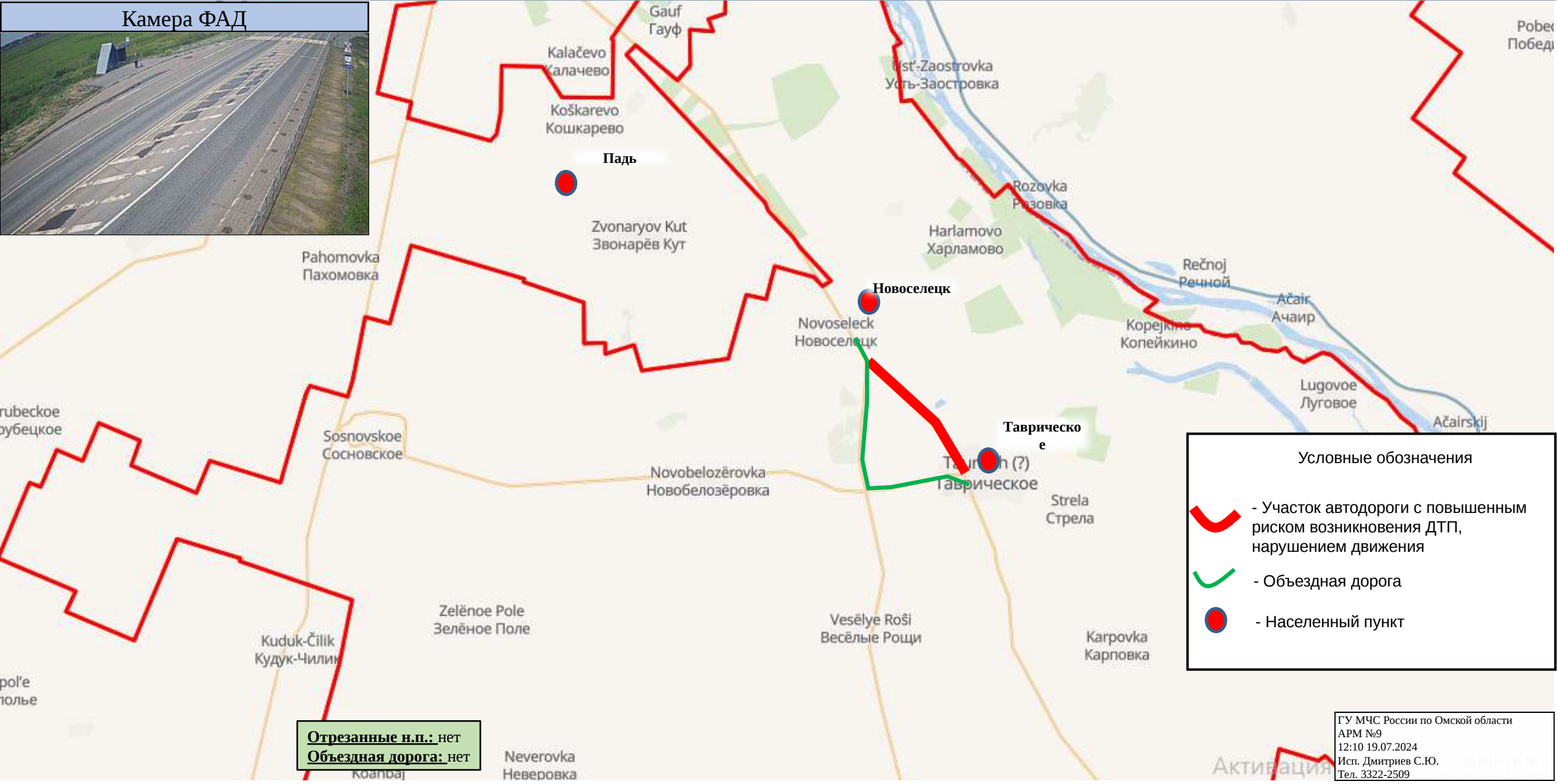


Условные обозначения

- Участок автодороги с повышенным риском возникновения ДТП, нарушением движения
- Объездная дорога
- Населенный пункт

Отрезанные н.п.: нет  
Объездная дорога: нет

ИНФОРМАЦИОННЫЕ МАТЕРИАЛЫ ПО РИСКУ НАРУШЕНИЯ ТРАНСПОРТНОГО СООБЩЕНИЯ,  
СВЯЗАННЫХ С ОПАСНЫМИ МЕТЕОЯВЛЕНИЯМИ  
НА АВТОМОБИЛЬНОЙ ТРАССЕ «ОМСК – РУССКАЯ-ПОЛЯНА» ОМСКОЙ ОБЛАСТИ НА 19.07.2024 г.

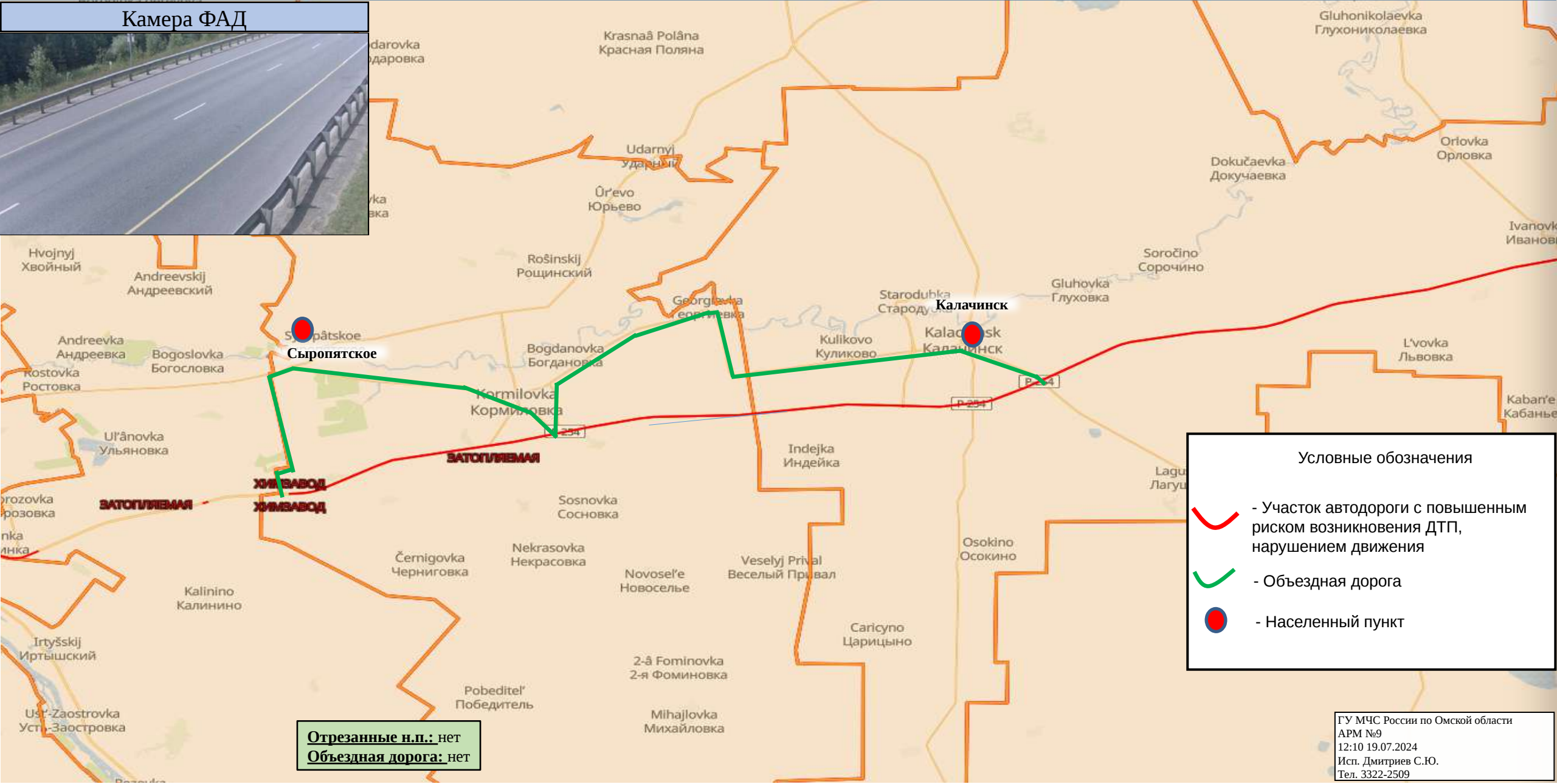


Условные обозначения

- Участок автодороги с повышенным риском возникновения ДТП, нарушением движения
- Объездная дорога
- Населенный пункт

**Отрезанные н.п.:** нет  
**Объездная дорога:** нет

ИНФОРМАЦИОННЫЕ МАТЕРИАЛЫ ПО РИСКУ НАРУШЕНИЯ ТРАНСПОРТНОГО СООБЩЕНИЯ,  
СВЯЗАННЫХ С ОПАСНЫМИ МЕТЕОЯВЛЕНИЯМИ НА ФЕДЕРАЛЬНОЙ АВТОМОБИЛЬНОЙ  
ТРАССЕ Р-254 «СЫРОПЯТСКОЕ-КАЛАЧИНСК» ОМСКОЙ ОБЛАСТИ НА 19.07.2024 г.



Условные обозначения

- Участок автодороги с повышенным риском возникновения ДТП, нарушением движения
- Объездная дорога
- Населенный пункт

Отрезанные н.п.: нет  
Объездная дорога: нет