

ИНФОРМАЦИОННЫЕ МАТЕРИАЛЫ ПО ПОРЫВАМ ВЕТРА
НА ТЕРРИТОРИИ ОМСКОЙ ОБЛАСТИ
(РИСК НАРУШЕНИЯ ЭЛЕКТРОСНАБЖЕНИЯ НА 22-24.09.2024 г.)



НЯ:

Согласно предупреждению о неблагоприятных явлениях погоды
ФГБУ «Обь-Иртышское УГМС» от 21.09.2024 года № 310/08-04-19/184:

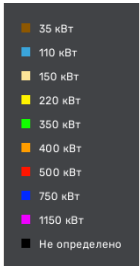
В конце дня 22 с сохранением 23-24 сентября по Омской области
ожидается сильный ветер 15-20 м/с., местами порывы до 23 м/с.
Похолодание.



Условные обозначения



порывы ветра, м/с



- линии электропередач

15-23 - прогноз количества осадков (УГМС), мм
15 - прогноз порывов ветра (УГМС), м/с
- прогноз нарушения ЛЭП (УГМС)

321/15-23 - протяженность ЛЭП/ТП (шт.)

19/330 - кол-во домов /населения

60% - износ электроэнергетических систем

Город - муниципальное образование

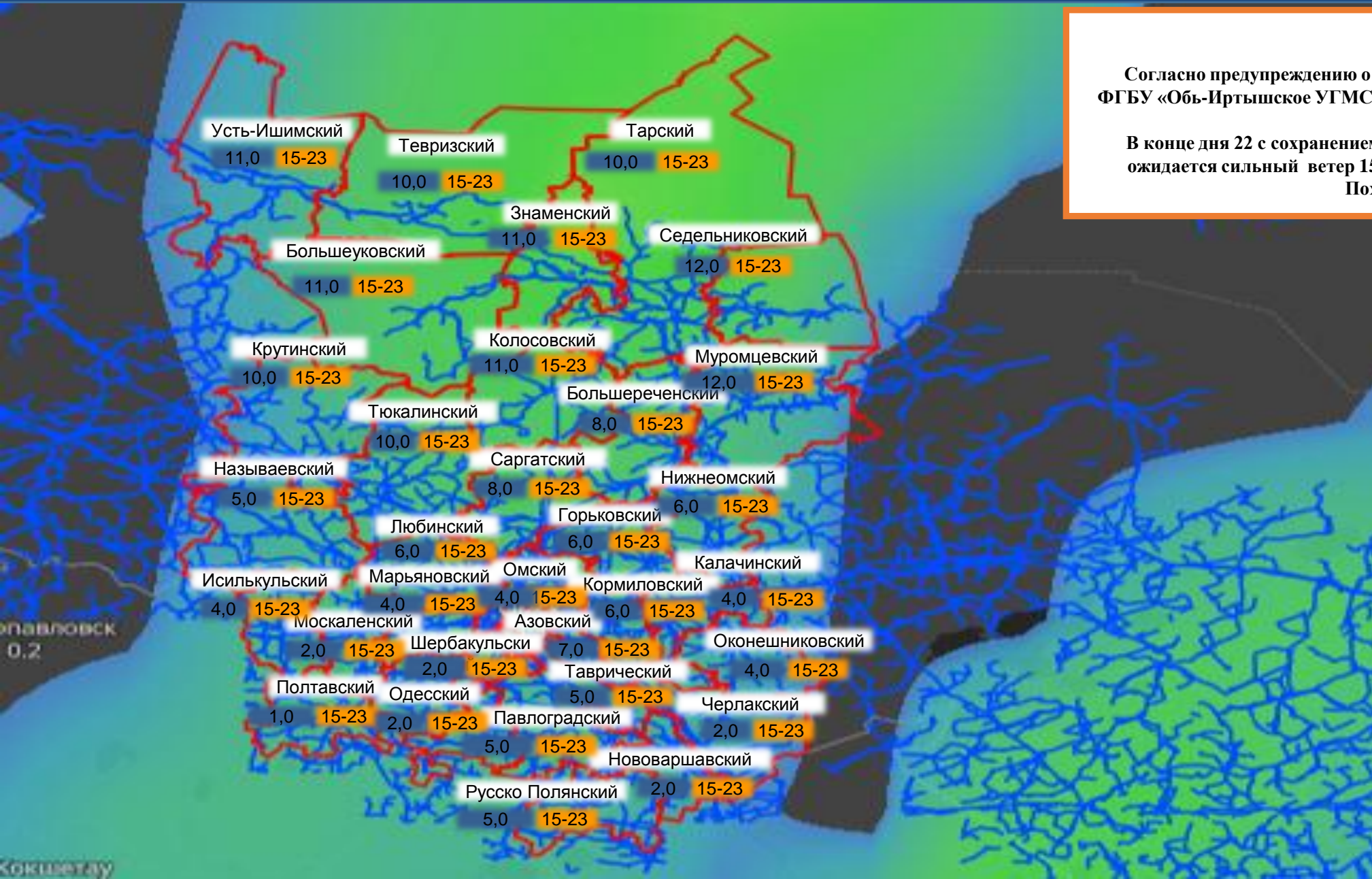
ИНФОРМАЦИОННЫЕ МАТЕРИАЛЫ ПО ОСАДКАМ
НА ТЕРРИТОРИИ ОМСКОЙ ОБЛАСТИ
(РИСК НАРУШЕНИЯ ЭЛЕКТРОСНАБЖЕНИЯ НА 22-24.09.2024 г.)



НЯ:

Согласно предупреждению о неблагоприятных явлениях погоды
ФГБУ «Обь-Иртышское УГМС» от 21.09.2024 года № 310/08-04-19/184:

В конце дня 22 с сохранением 23-24 сентября по Омской области
ожидается сильный ветер 15-20 м/с., местами порывы до 23 м/с.
Похолодание.



Условные обозначения

0 мм 48 мм

Количество осадков, мм

- 35 кВт
- 110 кВт
- 150 кВт
- 220 кВт
- 350 кВт
- 400 кВт
- 500 кВт
- 750 кВт
- 1150 кВт
- Не определено

- линии электропередач

- 15-23 - прогноз количества осадков (УГМС), мм
- 15 - прогноз порывов ветра (УГМС), м/с
- прогноз нарушения ЛЭП (УГМС)

321/15-23 - протяженность ЛЭП/ТП (шт.)

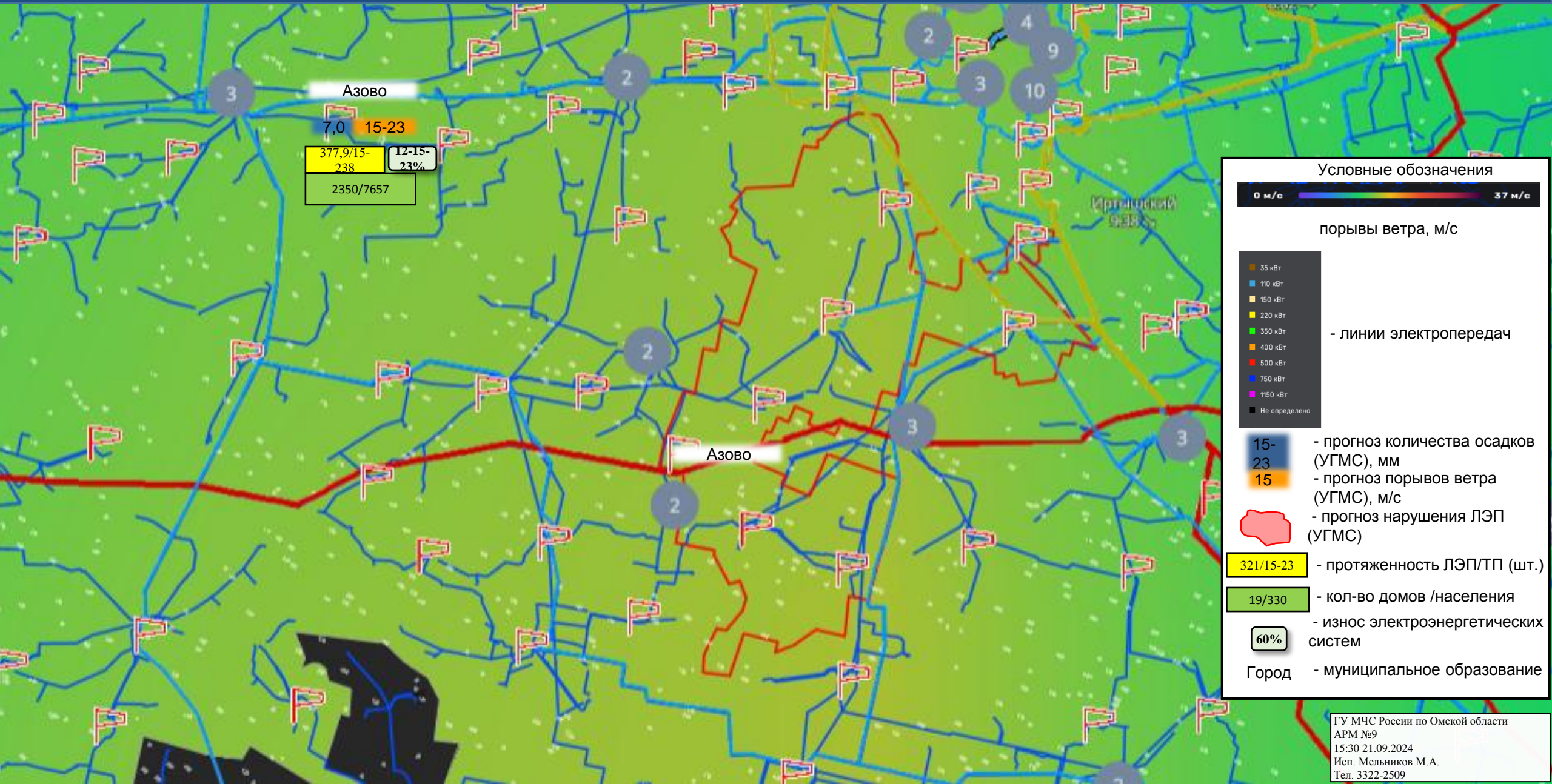
19/330 - кол-во домов /населения

60% - износ электроэнергетических систем

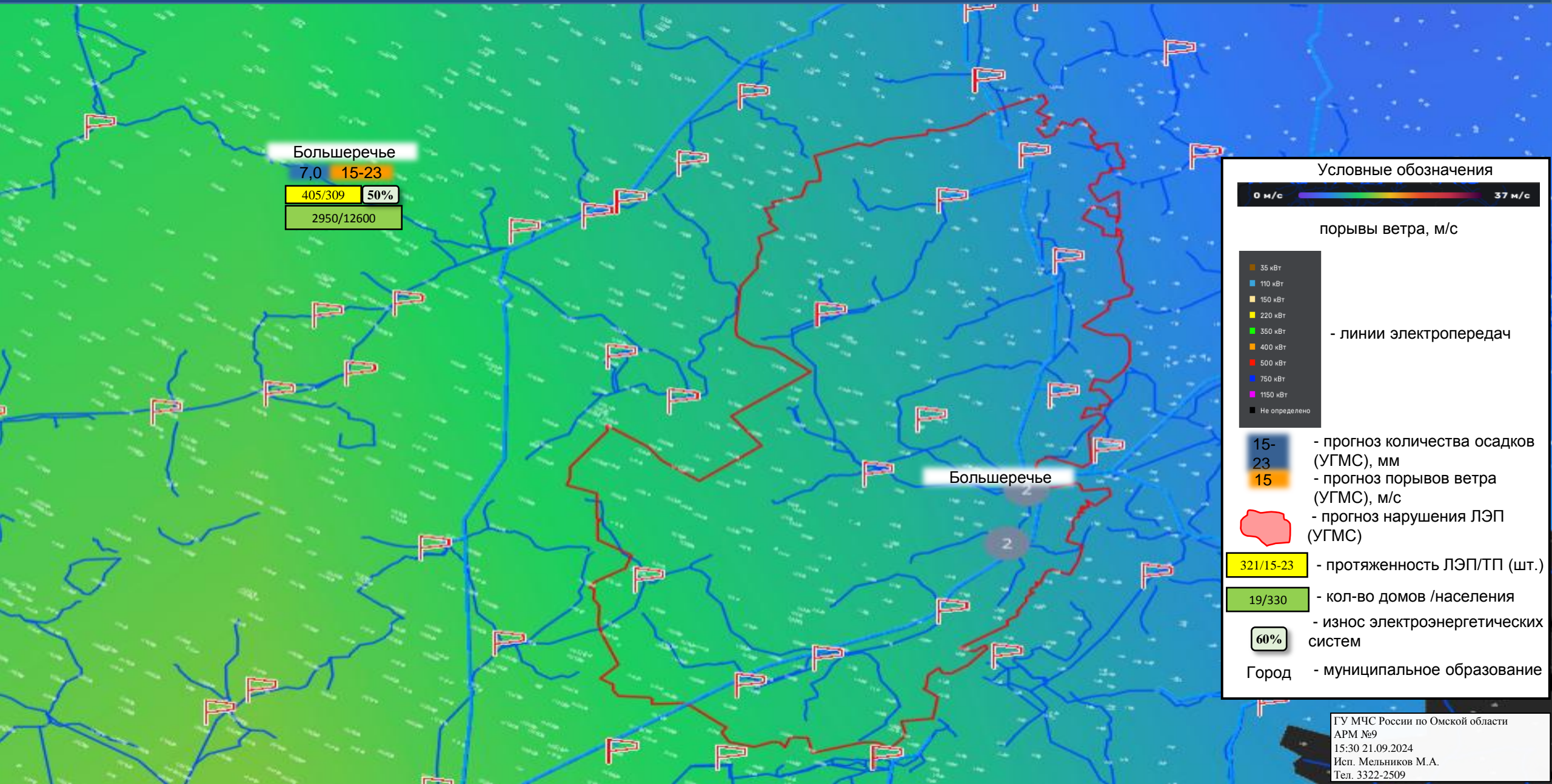
Город - муниципальное образование

ГУ МЧС России по Омской области
АРМ №9
15:30 21.09.2024
Исп. Мельников М.А.
Тел. 3322-2509

ИНФОРМАЦИОННЫЕ МАТЕРИАЛЫ ПО ПОРЫВАМ ВЕТРА И ОСАДКАМ
НА ТЕРРИТОРИИ АЗОВСКОГО МУНИЦИПАЛЬНОГО РАЙОНА
(РИСК НАРУШЕНИЯ ЭЛЕКТРОСНАБЖЕНИЯ НА 22-24.09.2024 г.)



ИНФОРМАЦИОННЫЕ МАТЕРИАЛЫ ПО ПОРЫВАМ ВЕТРА И ОСАДКАМ НА ТЕРРИТОРИИ БОЛЬШЕРЕЧЕНСКОГО МУНИЦИПАЛЬНОГО РАЙОНА (РИСК НАРУШЕНИЯ ЭЛЕКТРОСНАБЖЕНИЯ НА 22-24.09.2024 г.)

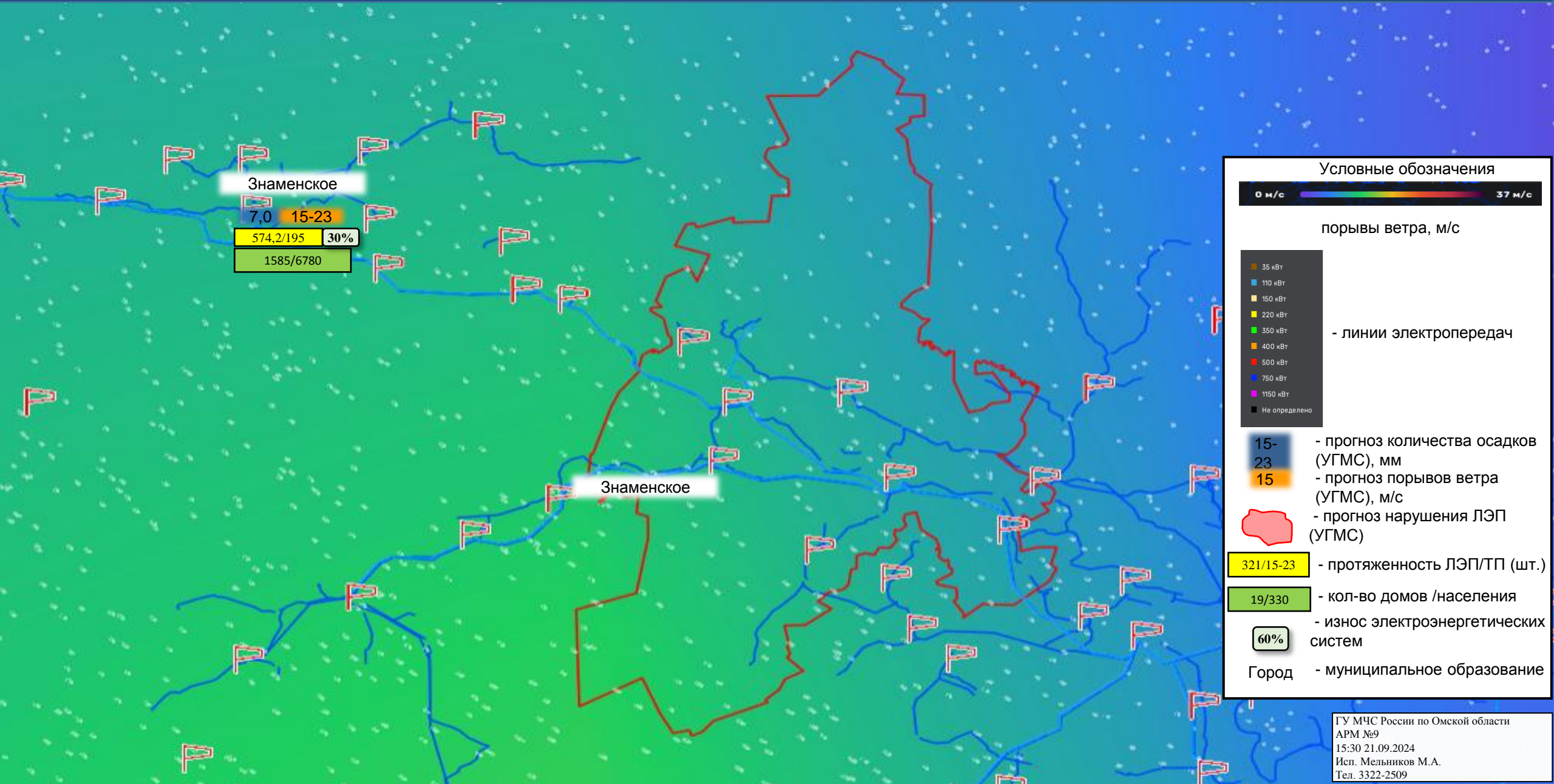


ИНФОРМАЦИОННЫЕ МАТЕРИАЛЫ ПО ПОРЫВАМ ВЕТРА И ОСАДКАМ
НА ТЕРРИТОРИИ БОЛЬШЕУКОВСКОГО МУНИЦИПАЛЬНОГО РАЙОНА
(РИСК НАРУШЕНИЯ ЭЛЕКТРОСНАБЖЕНИЯ НА 22-24.09.2024 г.)





ИНФОРМАЦИОННЫЕ МАТЕРИАЛЫ ПО ПОРЫВАМ ВЕТРА И ОСАДКАМ НА ТЕРРИТОРИИ ЗНАМЕНСКОГО МУНИЦИПАЛЬНОГО РАЙОНА (РИСК НАРУШЕНИЯ ЭЛЕКТРОСНАБЖЕНИЯ НА 22-24.09.2024 г.)



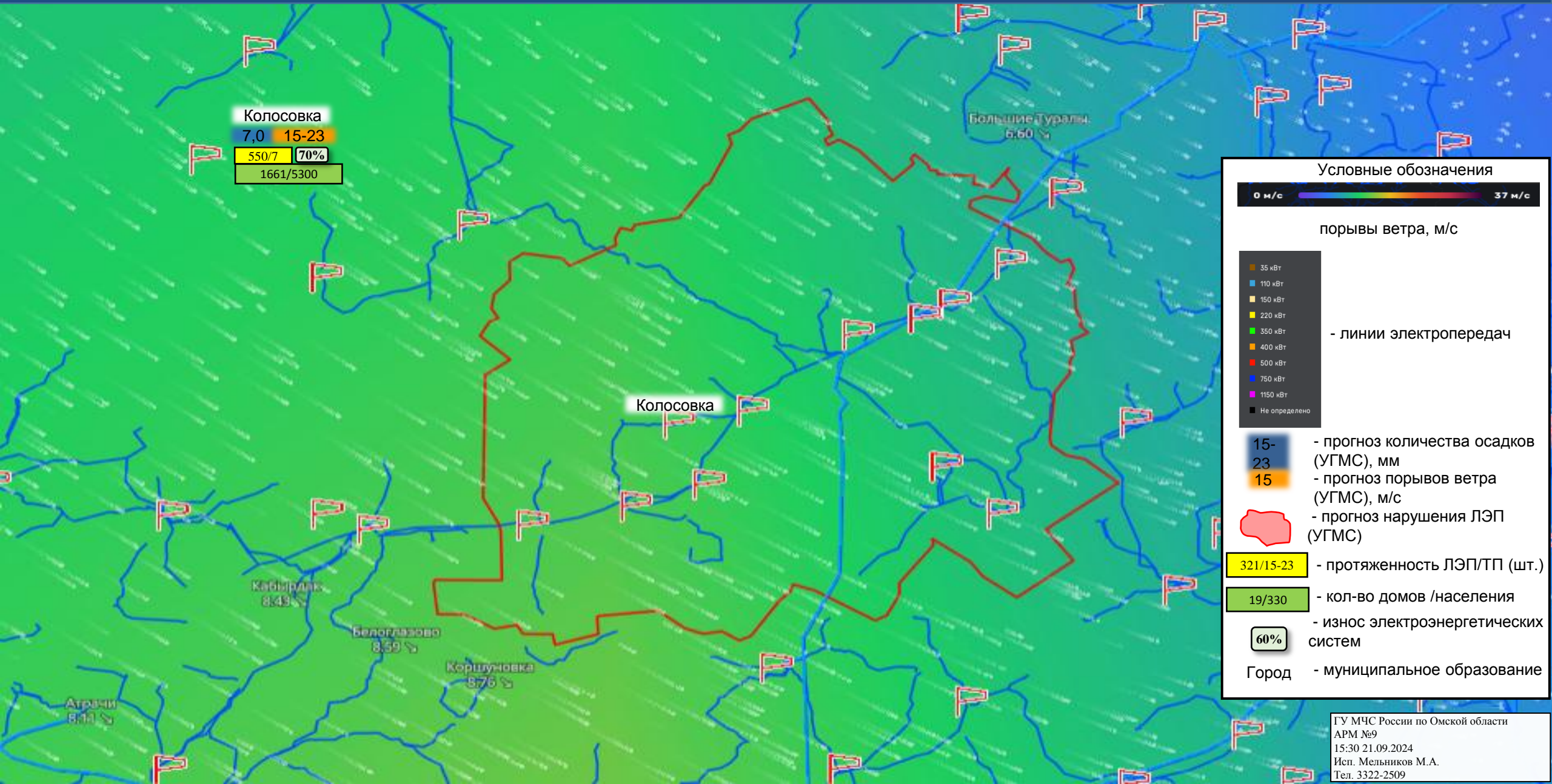
ИНФОРМАЦИОННЫЕ МАТЕРИАЛЫ ПО ПОРЫВАМ ВЕТРА И ОСАДКАМ НА ТЕРРИТОРИИ ИСИЛЬКУЛЬСКОГО МУНИЦИПАЛЬНОГО РАЙОНА (РИСК НАРУШЕНИЯ ЭЛЕКТРОСНАБЖЕНИЯ НА 22-24.09.2024 г.)



ИНФОРМАЦИОННЫЕ МАТЕРИАЛЫ ПО ПОРЫВАМ ВЕТРА И ОСАДКАМ
НА ТЕРРИТОРИИ КАЛАЧИНСКОГО МУНИЦИПАЛЬНОГО РАЙОНА
(РИСК НАРУШЕНИЯ ЭЛЕКТРОСНАБЖЕНИЯ НА 22-24.09.2024 г.)



ИНФОРМАЦИОННЫЕ МАТЕРИАЛЫ ПО ПОРЫВАМ ВЕТРА И ОСАДКАМ НА ТЕРРИТОРИИ КОЛОСОВСКОГО МУНИЦИПАЛЬНОГО РАЙОНА (РИСК НАРУШЕНИЯ ЭЛЕКТРОСНАБЖЕНИЯ НА 22-24.09.2024 г.)



Колосовка
7,0 15-23
550/7 70%
1661/5300

Условные обозначения

0 м/с 37 м/с

порывы ветра, м/с

- 35 кВт
- 110 кВт
- 150 кВт
- 220 кВт
- 350 кВт
- 400 кВт
- 500 кВт
- 750 кВт
- 1150 кВт
- Не определено

- линии электропередач

- 15-23 - прогноз количества осадков (УГМС), мм
- 15 - прогноз порывов ветра (УГМС), м/с
- прогноз нарушения ЛЭП (УГМС)

321/15-23 - протяженность ЛЭП/ТП (шт.)

19/330 - кол-во домов /населения

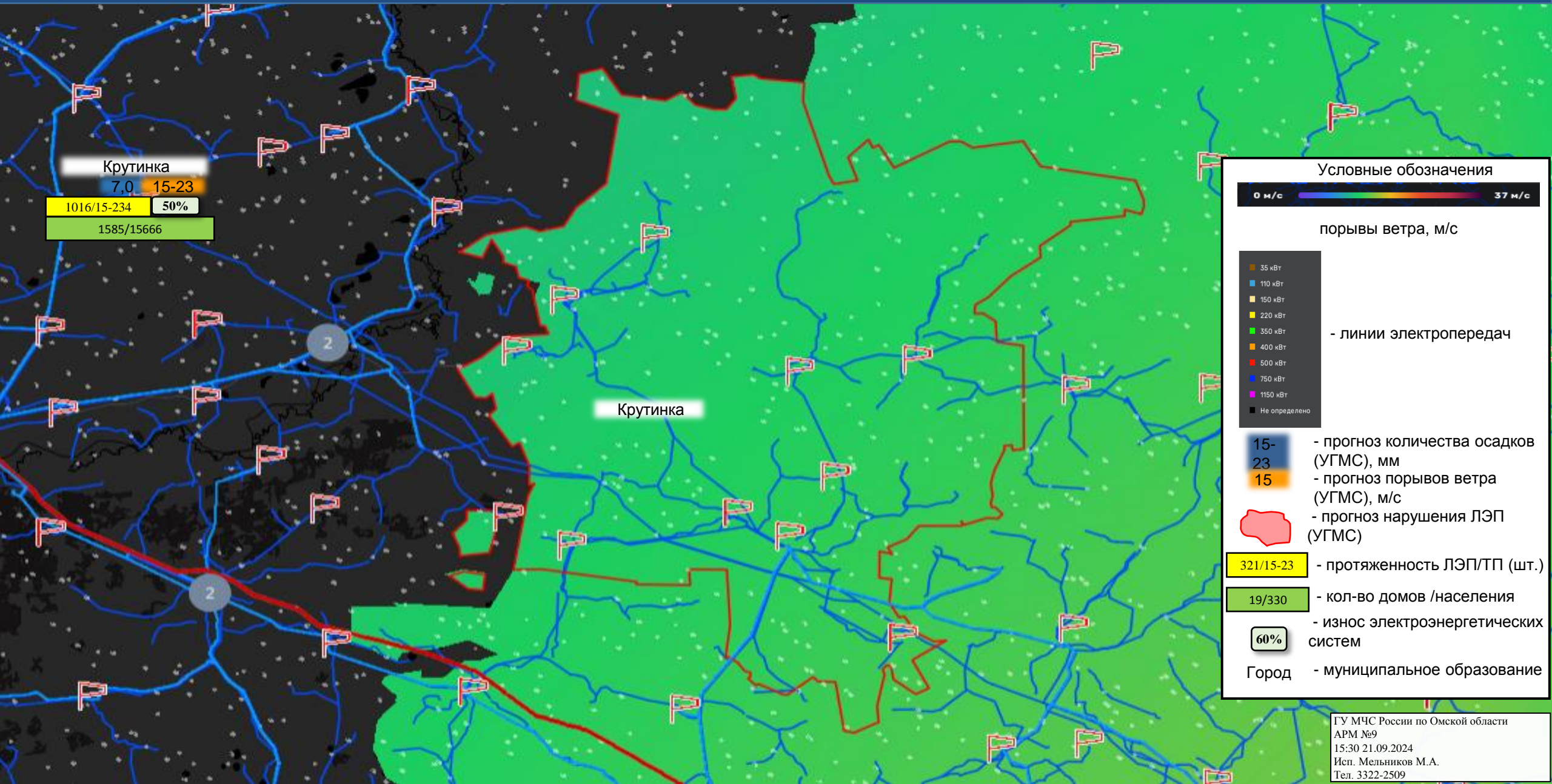
60% - износ электроэнергетических систем

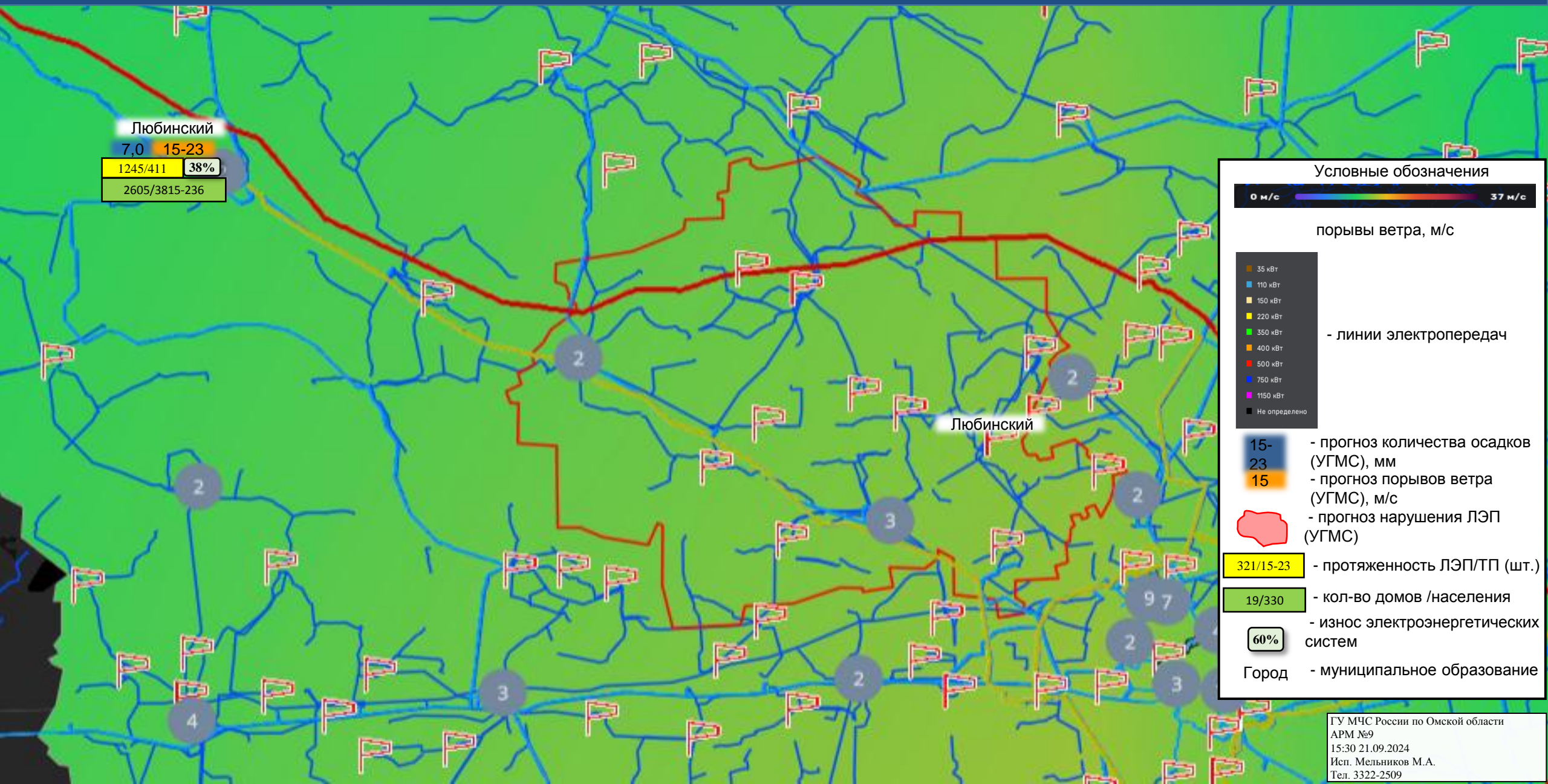
Город - муниципальное образование

ИНФОРМАЦИОННЫЕ МАТЕРИАЛЫ ПО ПОРЫВАМ ВЕТРА И ОСАДКАМ
НА ТЕРРИТОРИИ КОРМИЛОВСКОГО МУНИЦИПАЛЬНОГО РАЙОНА
(РИСК НАРУШЕНИЯ ЭЛЕКТРОСНАБЖЕНИЯ НА 22-24.09.2024 г.)



ИНФОРМАЦИОННЫЕ МАТЕРИАЛЫ ПО ПОРЫВАМ ВЕТРА И ОСАДКАМ НА ТЕРРИТОРИИ КРУТИНСКОГО МУНИЦИПАЛЬНОГО РАЙОНА (РИСК НАРУШЕНИЯ ЭЛЕКТРОСНАБЖЕНИЯ НА 22-24.09.2024 г.)





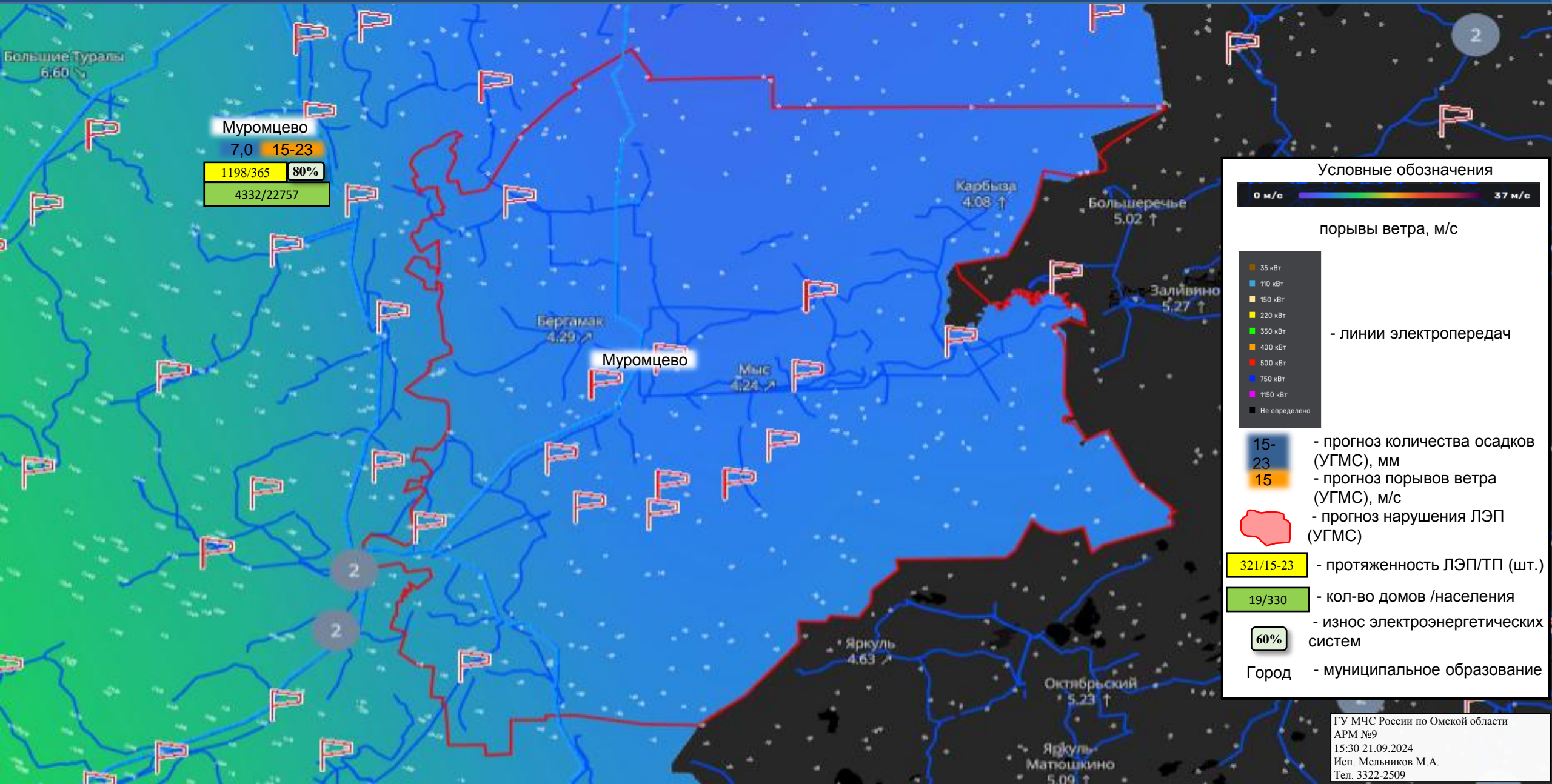
ИНФОРМАЦИОННЫЕ МАТЕРИАЛЫ ПО ПОРЫВАМ ВЕТРА И ОСАДКАМ НА ТЕРРИТОРИИ МАРЬЯНОВСКОГО МУНИЦИПАЛЬНОГО РАЙОНА (РИСК НАРУШЕНИЯ ЭЛЕКТРОСНАБЖЕНИЯ НА 22-24.09.2024 г.)



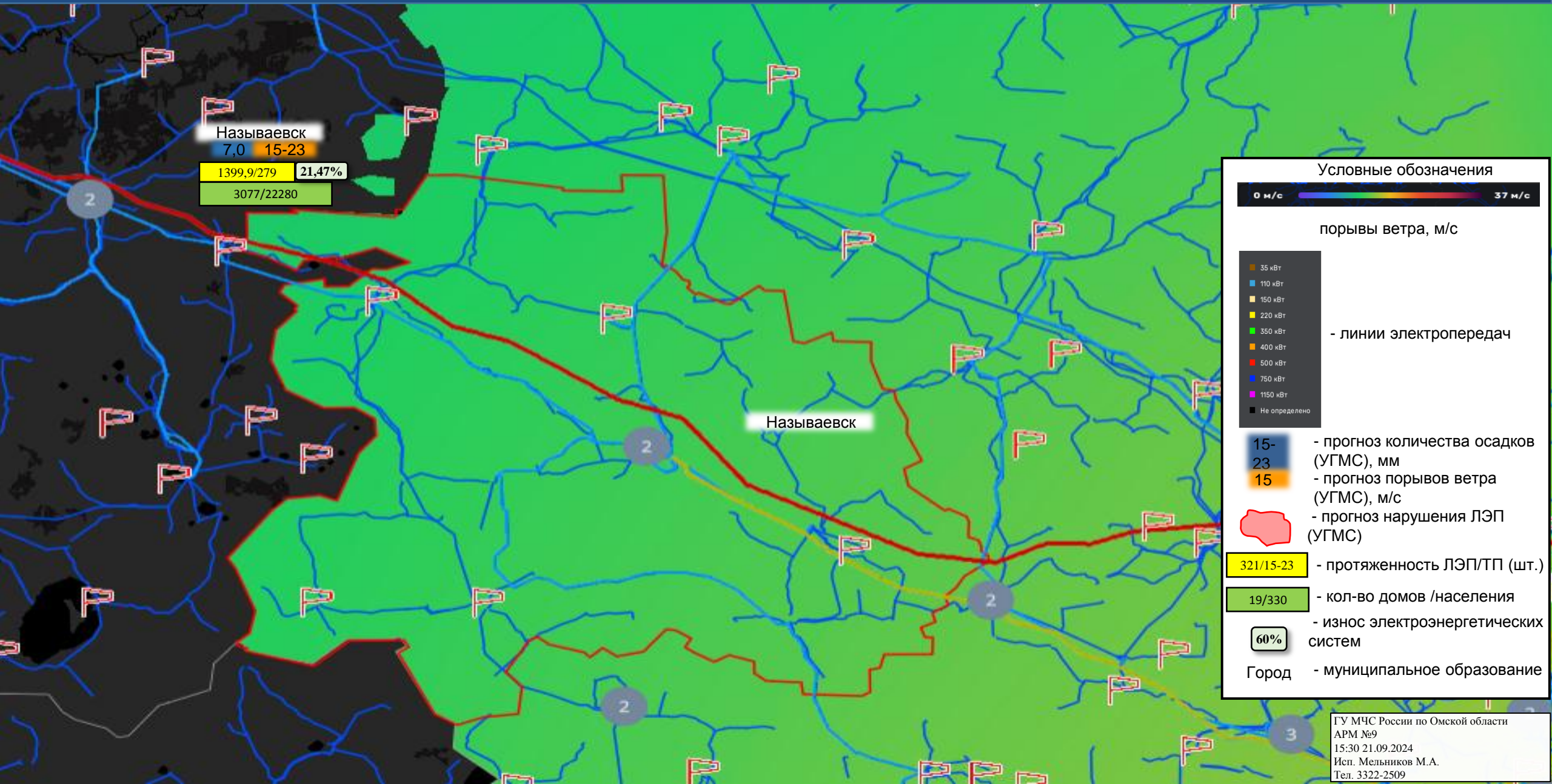
ИНФОРМАЦИОННЫЕ МАТЕРИАЛЫ ПО ПОРЫВАМ ВЕТРА И ОСАДКАМ НА ТЕРРИТОРИИ МОСКАЛЕНСКОГО МУНИЦИПАЛЬНОГО РАЙОНА (РИСК НАРУШЕНИЯ ЭЛЕКТРОСНАБЖЕНИЯ НА 22-24.09.2024 г.)



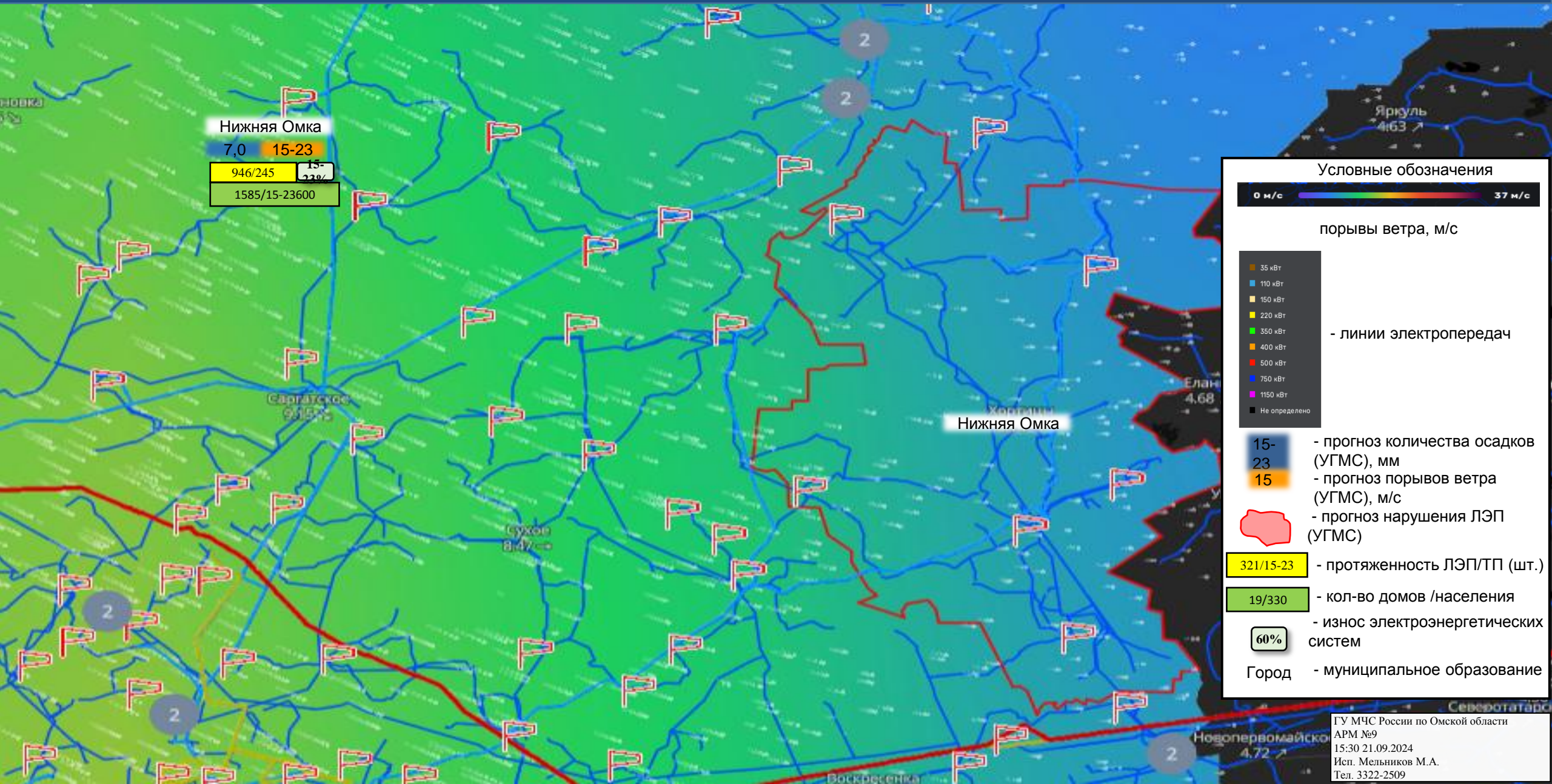
ИНФОРМАЦИОННЫЕ МАТЕРИАЛЫ ПО ПОРЫВАМ ВЕТРА И ОСАДКАМ НА ТЕРРИТОРИИ МУРОМЦЕВСКОГО МУНИЦИПАЛЬНОГО РАЙОНА (РИСК НАРУШЕНИЯ ЭЛЕКТРОСНАБЖЕНИЯ НА 22-24.09.2024 г.)



ИНФОРМАЦИОННЫЕ МАТЕРИАЛЫ ПО ПОРЫВАМ ВЕТРА И ОСАДКАМ
НА ТЕРРИТОРИИ НАЗЫВАЕВСКОГО МУНИЦИПАЛЬНОГО РАЙОНА
(РИСК НАРУШЕНИЯ ЭЛЕКТРОСНАБЖЕНИЯ НА 22-24.09.2024 г.)



ИНФОРМАЦИОННЫЕ МАТЕРИАЛЫ ПО ПОРЫВАМ ВЕТРА И ОСАДКАМ НА ТЕРРИТОРИИ НИЖНЕОМСКОГО МУНИЦИПАЛЬНОГО РАЙОНА (РИСК НАРУШЕНИЯ ЭЛЕКТРОСНАБЖЕНИЯ НА 22-24.09.2024 г.)



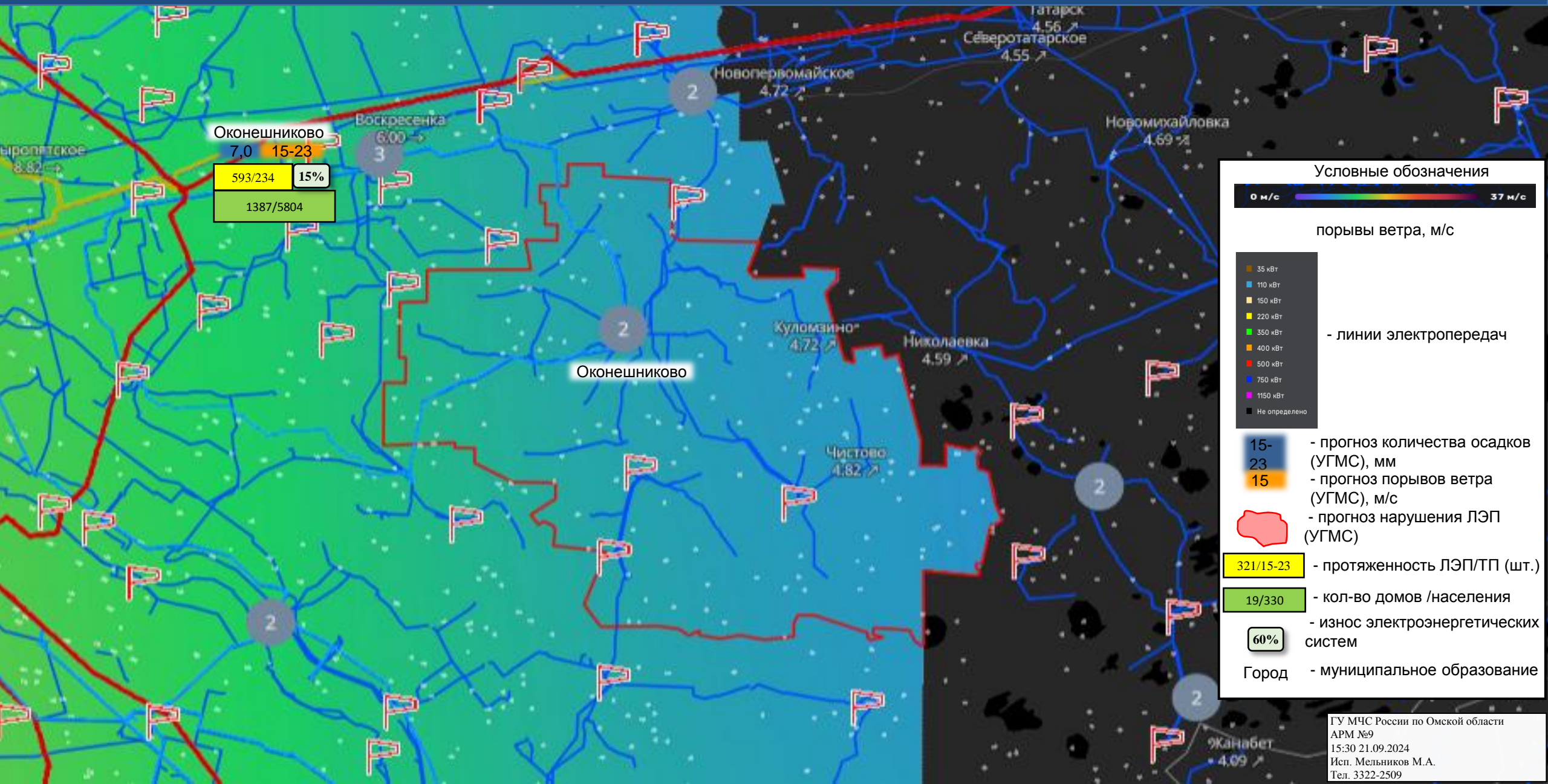
ИНФОРМАЦИОННЫЕ МАТЕРИАЛЫ ПО ПОРЫВАМ ВЕТРА И ОСАДКАМ НА ТЕРРИТОРИИ НОВОВАРШАВСКОГО МУНИЦИПАЛЬНОГО РАЙОНА (РИСК НАРУШЕНИЯ ЭЛЕКТРОСНАБЖЕНИЯ НА 22-24.09.2024 г.)



ИНФОРМАЦИОННЫЕ МАТЕРИАЛЫ ПО ПОРЫВАМ ВЕТРА И ОСАДКАМ
НА ТЕРРИТОРИИ ОДЕССКОГО МУНИЦИПАЛЬНОГО РАЙОНА
(РИСК НАРУШЕНИЯ ЭЛЕКТРОСНАБЖЕНИЯ НА 22-24.09.2024 г.)



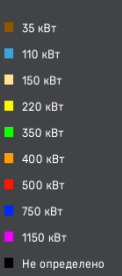
ИНФОРМАЦИОННЫЕ МАТЕРИАЛЫ ПО ПОРЫВАМ ВЕТРА И ОСАДКАМ
НА ТЕРРИТОРИИ ОКОНЕШНИКОВСКОГО МУНИЦИПАЛЬНОГО РАЙОНА
(РИСК НАРУШЕНИЯ ЭЛЕКТРОСНАБЖЕНИЯ НА 22-24.09.2024 г.)



Условные обозначения



порывы ветра, м/с



- линии электропередач

- 15-23 - прогноз количества осадков (УГМС), мм
- 15 - прогноз порывов ветра (УГМС), м/с
- прогноз нарушения ЛЭП (УГМС)

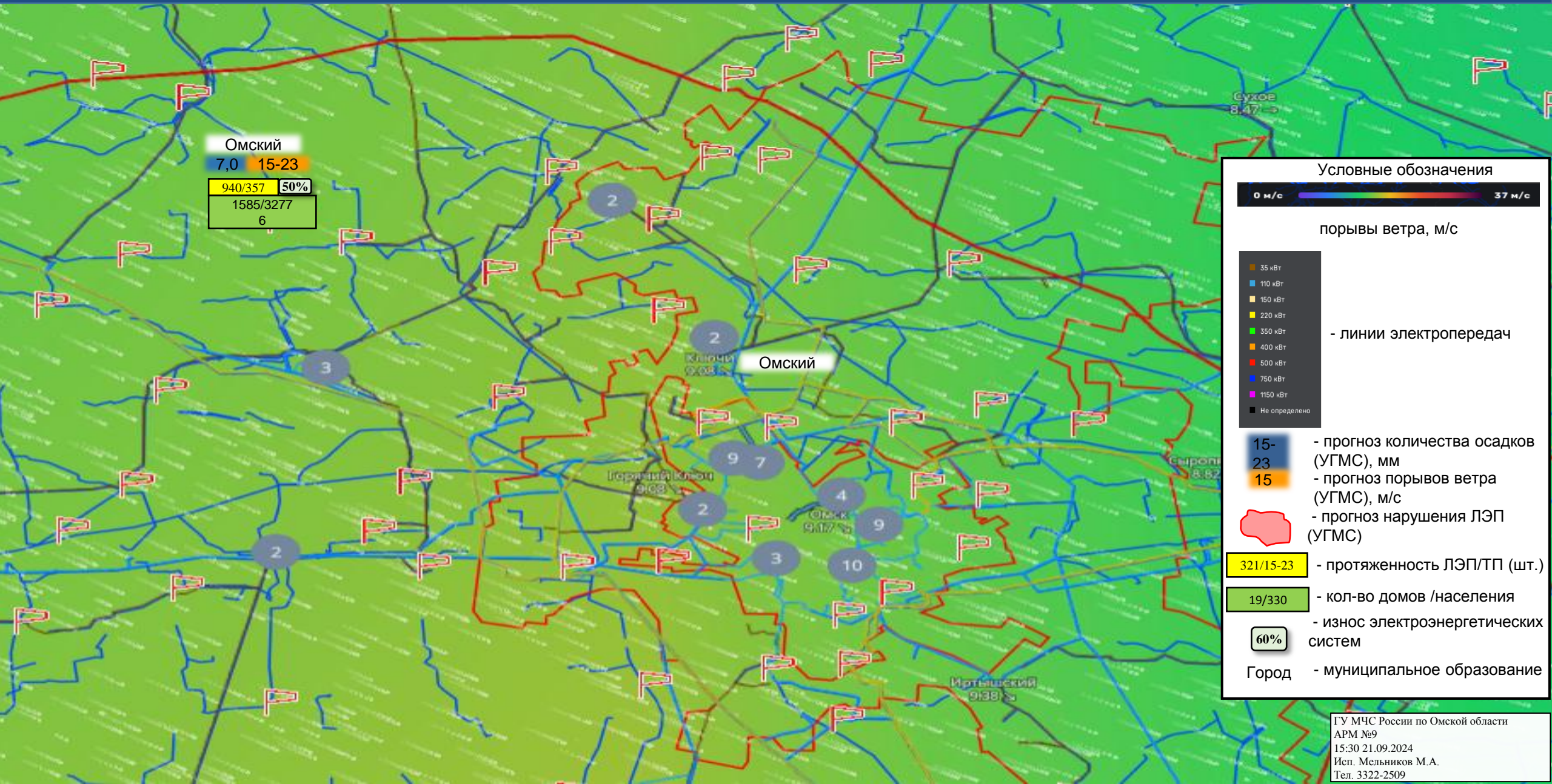
321/15-23 - протяженность ЛЭП/ТП (шт.)

19/330 - кол-во домов /населения

60% - износ электроэнергетических систем

Город - муниципальное образование

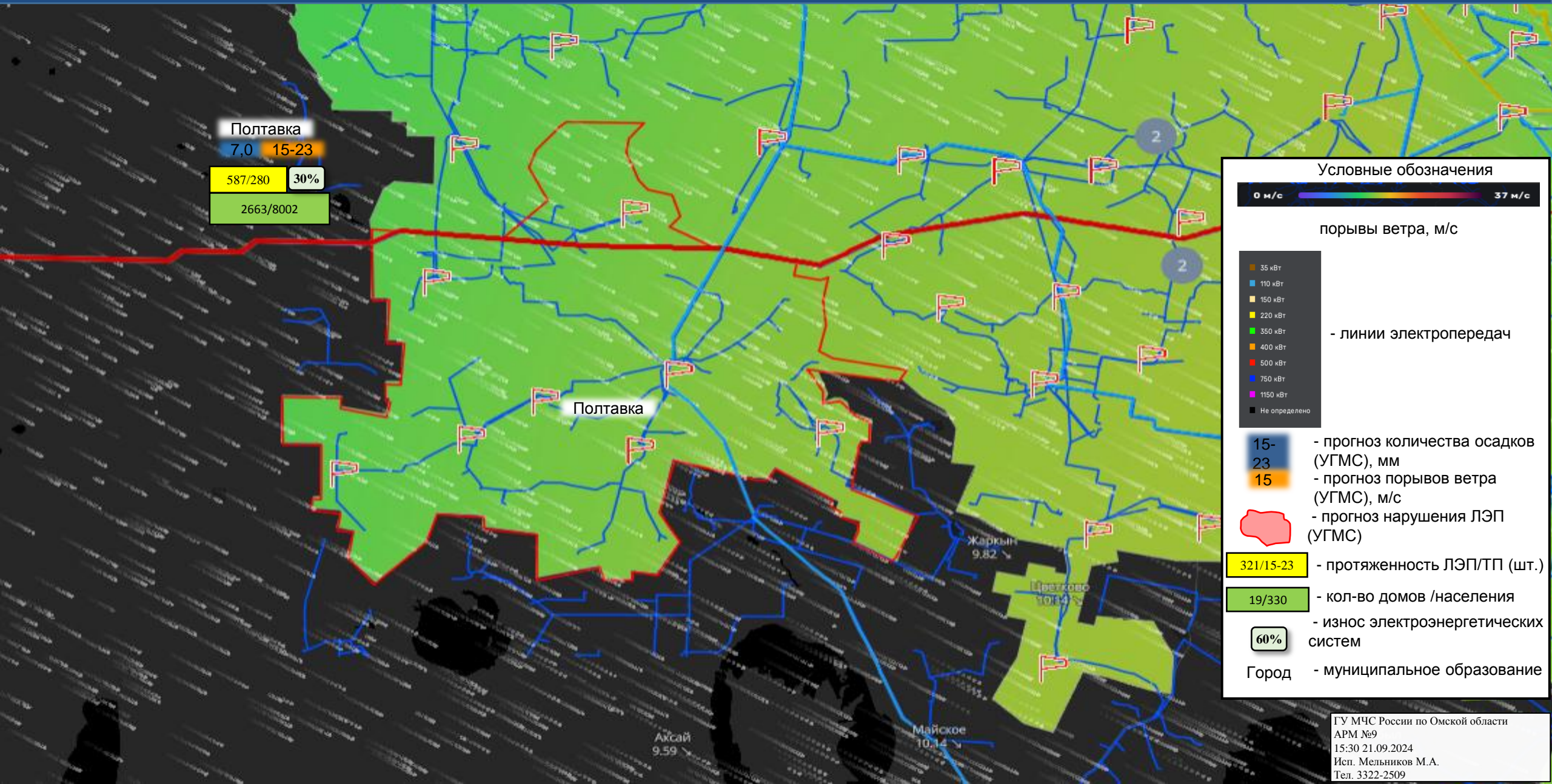
ИНФОРМАЦИОННЫЕ МАТЕРИАЛЫ ПО ТЕМПЕРАТУРЕ ВОЗДУХА
НА ТЕРРИТОРИИ ОМСКОГО МУНИЦИПАЛЬНОГО РАЙОНА
(РИСК НАРУШЕНИЯ ЭЛЕКТРОСНАБЖЕНИЯ НА 22-24.09.2024 г.)



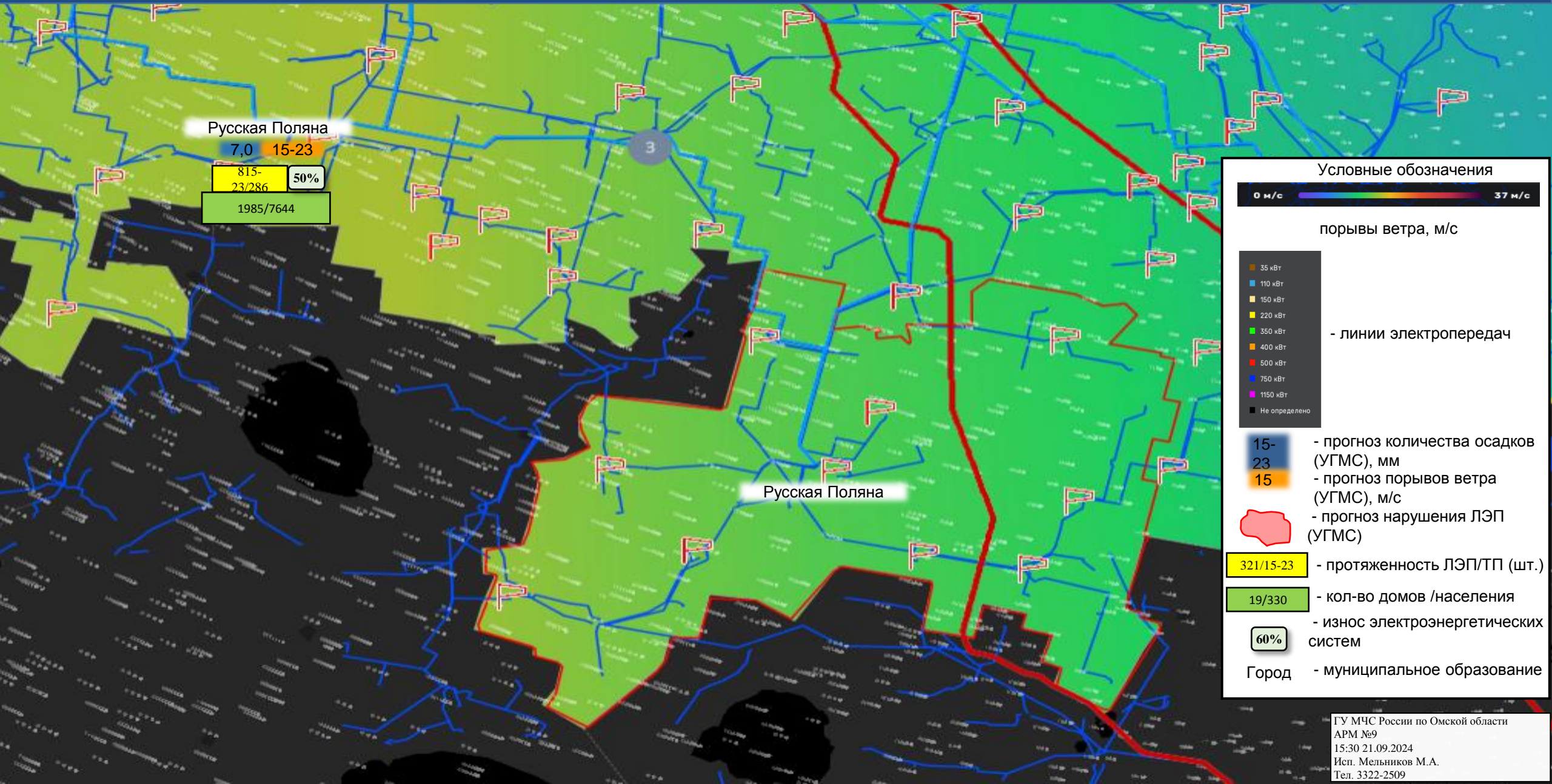
ИНФОРМАЦИОННЫЕ МАТЕРИАЛЫ ПО ПОРЫВАМ ВЕТРА И ОСАДКАМ НА ТЕРРИТОРИИ ПАВЛОГРАДСКОГО МУНИЦИПАЛЬНОГО РАЙОНА (РИСК НАРУШЕНИЯ ЭЛЕКТРОСНАБЖЕНИЯ НА 22-24.09.2024 г.)



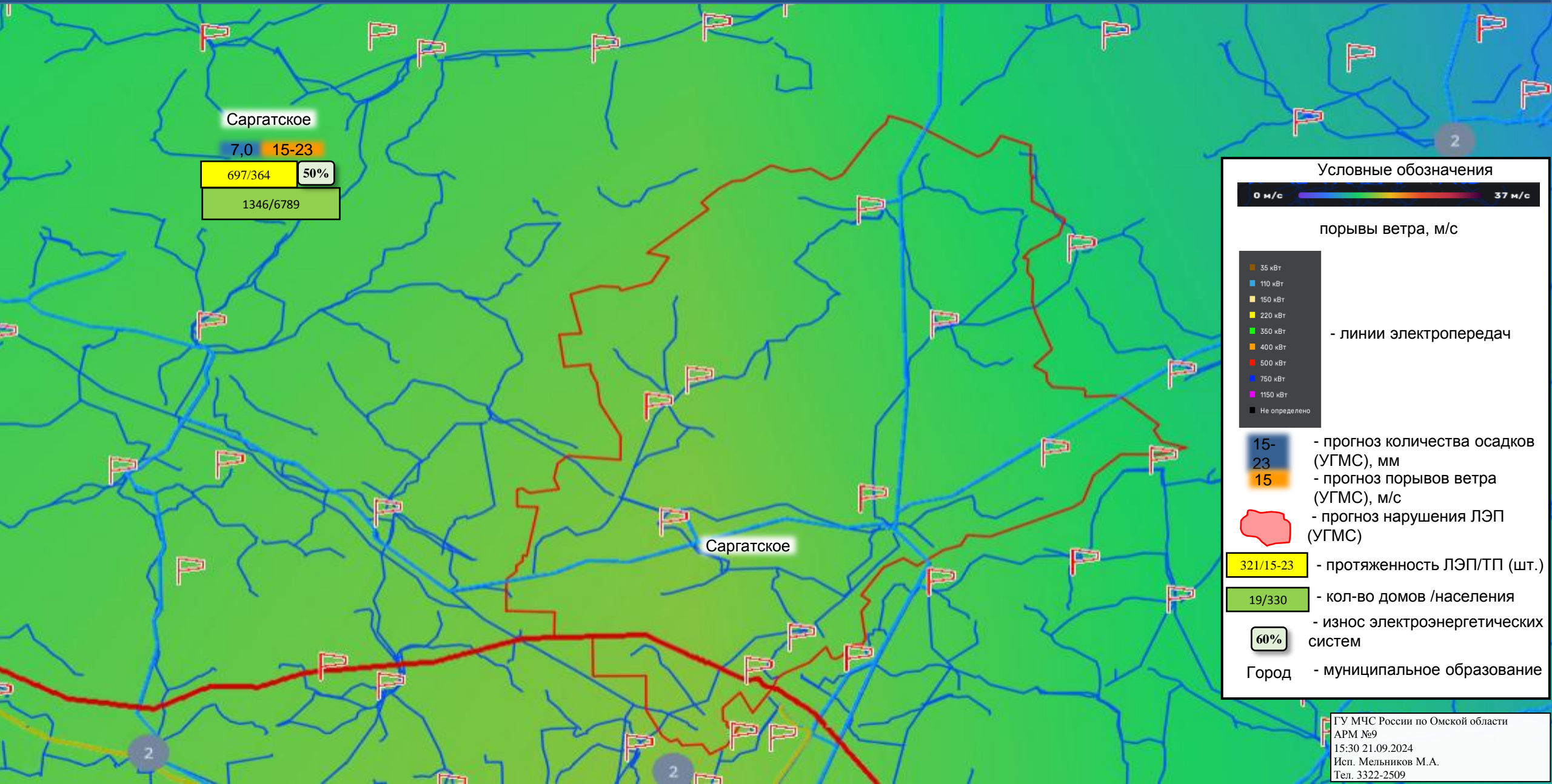
ИНФОРМАЦИОННЫЕ МАТЕРИАЛЫ ПО ПОРЫВАМ ВЕТРА И ОСАДКАМ НА ТЕРРИТОРИИ ПОЛТАВСОГО МУНИЦИПАЛЬНОГО РАЙОНА (РИСК НАРУШЕНИЯ ЭЛЕКТРОСНАБЖЕНИЯ НА 22-24.09.2024 г.)



ИНФОРМАЦИОННЫЕ МАТЕРИАЛЫ ПО ПОРЫВАМ ВЕТРА И ОСАДКАМ
НА ТЕРРИТОРИИ РУССКО-ПОЛЯНСКОГО МУНИЦИПАЛЬНОГО РАЙОНА
(РИСК НАРУШЕНИЯ ЭЛЕКТРОСНАБЖЕНИЯ НА 22-24.09.2024 г.)



ИНФОРМАЦИОННЫЕ МАТЕРИАЛЫ ПО ПОРЫВАМ ВЕТРА И ОСАДКАМ НА ТЕРРИТОРИИ САРГАТСКОГО МУНИЦИПАЛЬНОГО РАЙОНА (РИСК НАРУШЕНИЯ ЭЛЕКТРОСНАБЖЕНИЯ НА 22-24.09.2024 г.)



Саргатское

7,0 15-23

697/364

50%

1346/6789

Условные обозначения

0 м/с 37 м/с

порывы ветра, м/с

- 35 кВт
- 110 кВт
- 150 кВт
- 220 кВт
- 350 кВт
- 400 кВт
- 500 кВт
- 750 кВт
- 1150 кВт
- Не определено

- линии электропередач

- 15-23 - прогноз количества осадков (УГМС), мм
- 15 - прогноз порывов ветра (УГМС), м/с
- прогноз нарушения ЛЭП (УГМС)

321/15-23 - протяженность ЛЭП/ТП (шт.)

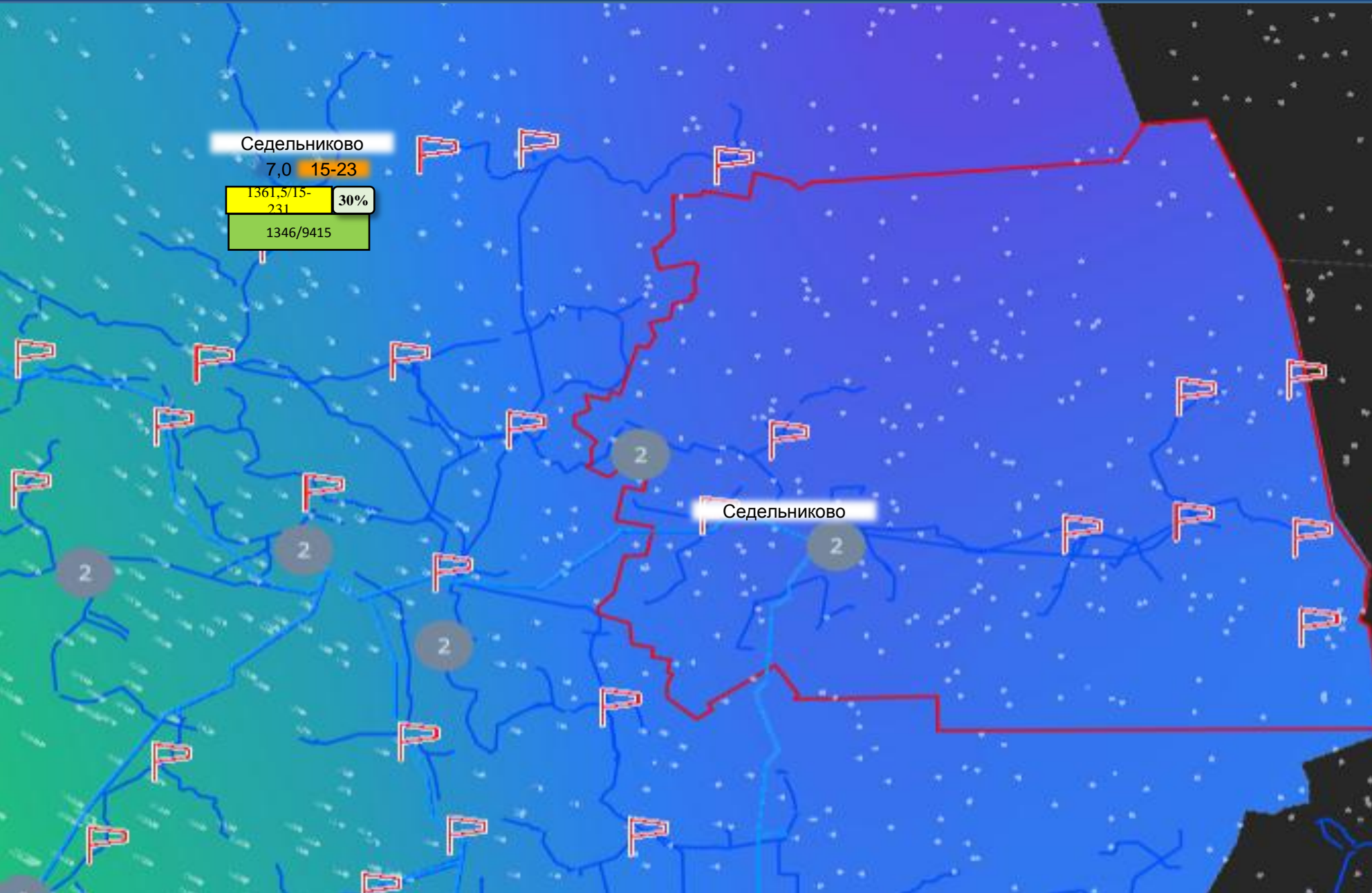
19/330 - кол-во домов /населения

60% - износ электроэнергетических систем

Город - муниципальное образование

ГУ МЧС России по Омской области
АРМ №9
15:30 21.09.2024
Исп. Мельников М.А.
Тел. 3322-2509

ИНФОРМАЦИОННЫЕ МАТЕРИАЛЫ ПО ПОРЫВАМ ВЕТРА И ОСАДКАМ НА ТЕРРИТОРИИ СЕДЕЛЬНИКОВСКОГО МУНИЦИПАЛЬНОГО РАЙОНА (РИСК НАРУШЕНИЯ ЭЛЕКТРОСНАБЖЕНИЯ НА 22-24.09.2024 г.)



Седейниково
7,0 15-23
1361,5/15-231 30%
1346/9415

Условные обозначения

0 м/с ————— 37 м/с

порывы ветра, м/с

- 35 кВт
- 110 кВт
- 150 кВт
- 220 кВт
- 350 кВт
- 400 кВт
- 500 кВт
- 750 кВт
- 1150 кВт
- Не определено

- линии электропередач

15-23 - прогноз количества осадков (УГМС), мм
15 - прогноз порывов ветра (УГМС), м/с

- прогноз нарушения ЛЭП (УГМС)

321/15-23 - протяженность ЛЭП/ТП (шт.)

19/330 - кол-во домов /населения

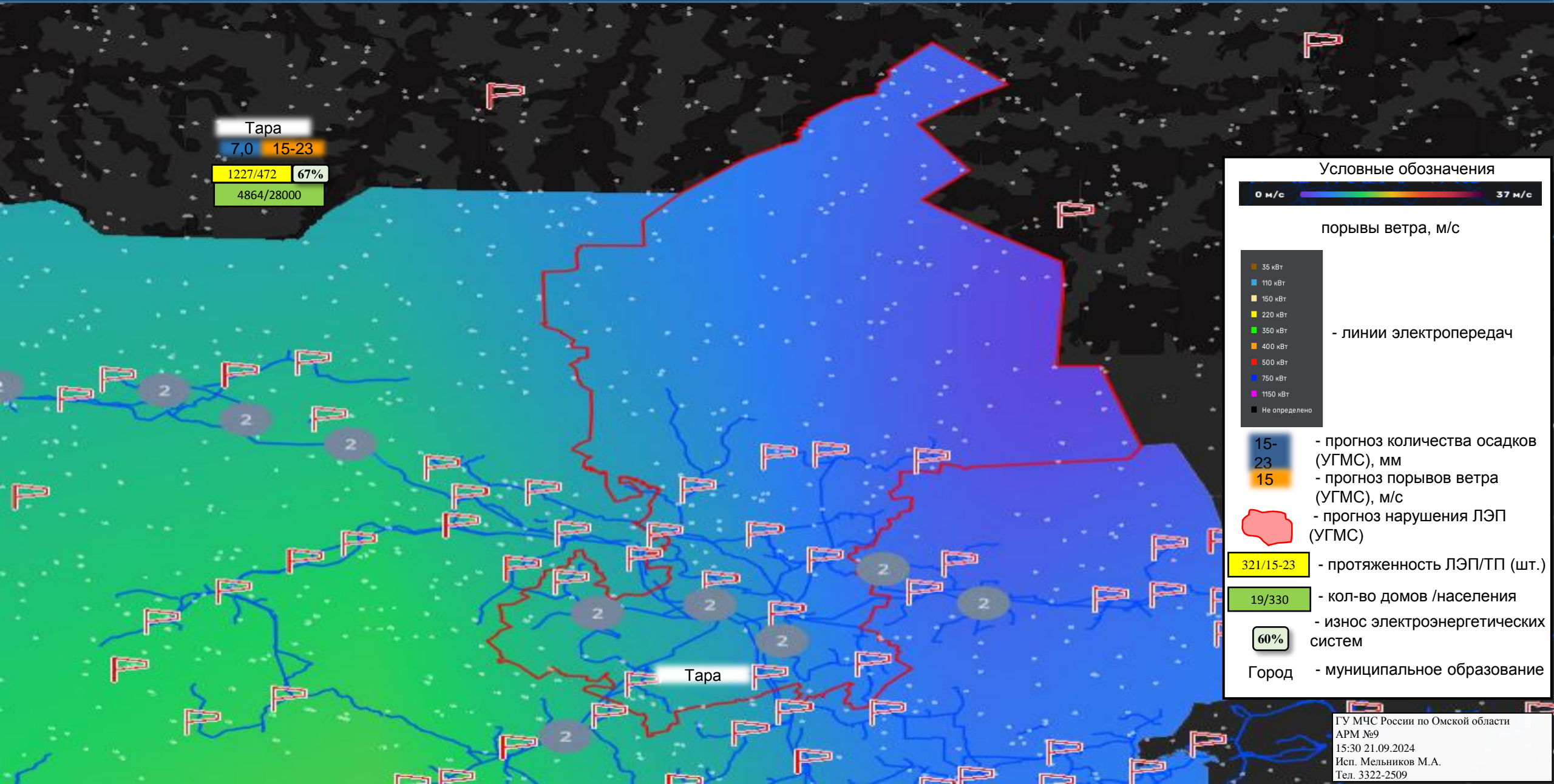
60% - износ электроэнергетических систем

Город - муниципальное образование

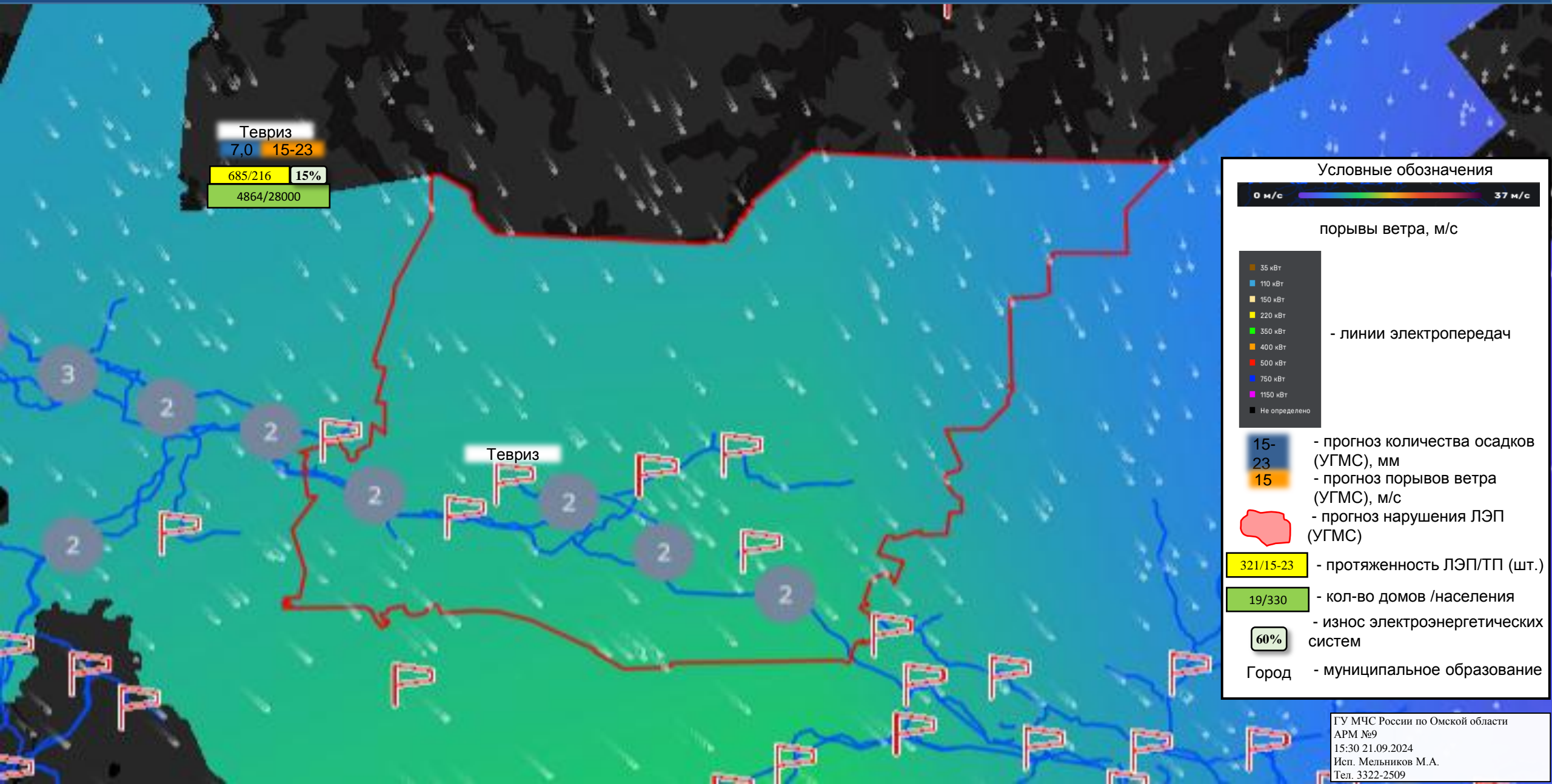
ИНФОРМАЦИОННЫЕ МАТЕРИАЛЫ ПО ПОРЫВАМ ВЕТРА И ОСАДКАМ НА ТЕРРИТОРИИ ТАВРИЧЕСКОГО МУНИЦИПАЛЬНОГО РАЙОНА (РИСК НАРУШЕНИЯ ЭЛЕКТРОСНАБЖЕНИЯ НА 22-24.09.2024 г.)



ИНФОРМАЦИОННЫЕ МАТЕРИАЛЫ ПО ПОРЫВАМ ВЕТРА И ОСАДКАМ НА ТЕРРИТОРИИ ТАРСКОГО МУНИЦИПАЛЬНОГО РАЙОНА (РИСК НАРУШЕНИЯ ЭЛЕКТРОСНАБЖЕНИЯ НА 22-24.09.2024 г.)



ИНФОРМАЦИОННЫЕ МАТЕРИАЛЫ ПО ПОРЫВАМ ВЕТРА И ОСАДКАМ НА ТЕРРИТОРИИ ТЕВРИЗСКОГО МУНИЦИПАЛЬНОГО РАЙОНА (РИСК НАРУШЕНИЯ ЭЛЕКТРОСНАБЖЕНИЯ НА 22-24.09.2024 г.)





ИНФОРМАЦИОННЫЕ МАТЕРИАЛЫ ПО ПОРЫВАМ ВЕТРА И ОСАДКАМ НА ТЕРРИТОРИИ УСТЬ-ИШИМСКОГО МУНИЦИПАЛЬНОГО РАЙОНА (РИСК НАРУШЕНИЯ ЭЛЕКТРОСНАБЖЕНИЯ НА 22-24.09.2024 г.)



ИНФОРМАЦИОННЫЕ МАТЕРИАЛЫ ПО ПОРЫВАМ ВЕТРА И ОСАДКАМ НА ТЕРРИТОРИИ ЧЕРЛАКСКОГО МУНИЦИПАЛЬНОГО РАЙОНА (РИСК НАРУШЕНИЯ ЭЛЕКТРОСНАБЖЕНИЯ НА 22-24.09.2024 г.)



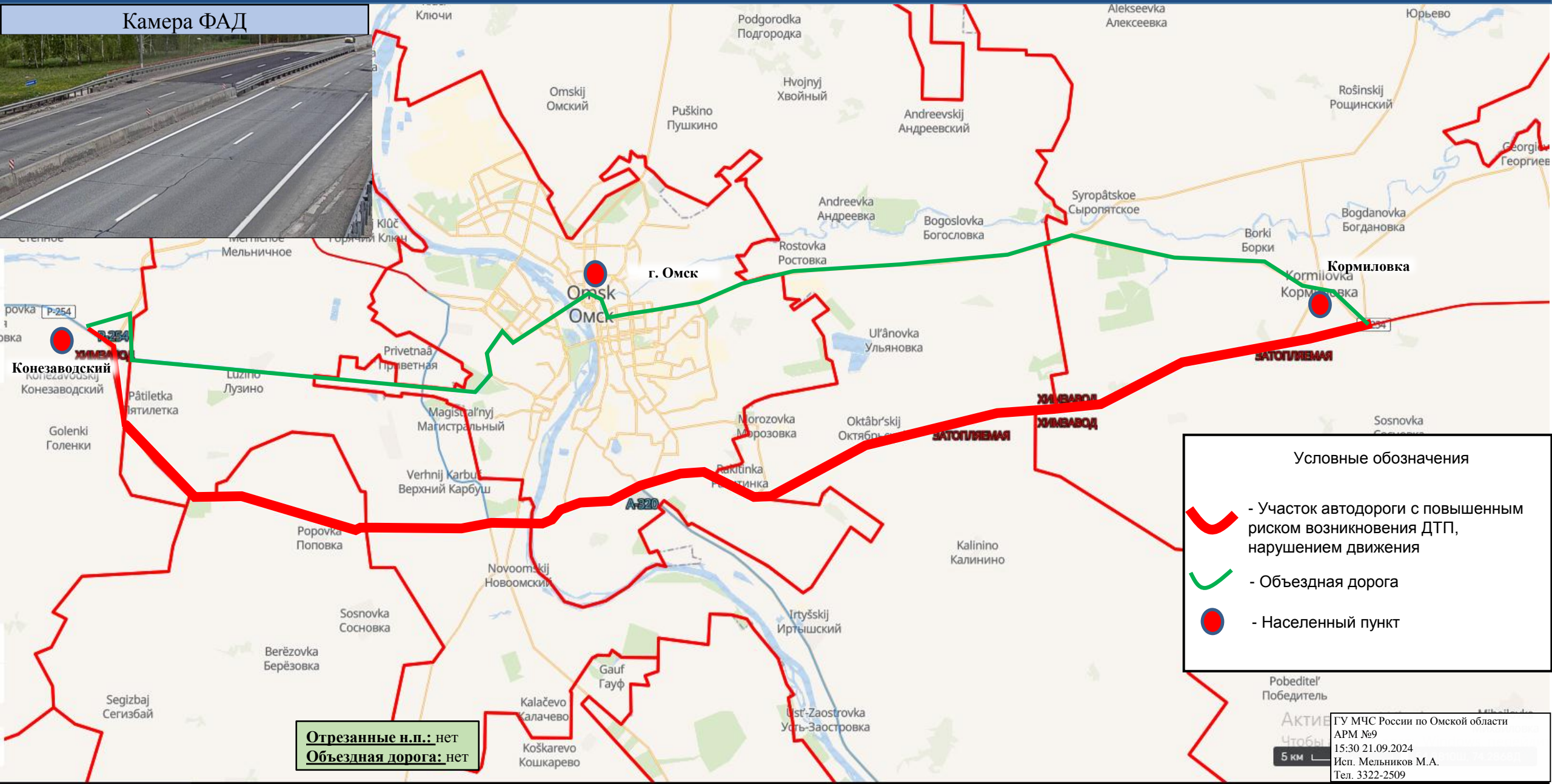
ИНФОРМАЦИОННЫЕ МАТЕРИАЛЫ ПО ПОРЫВАМ ВЕТРА И ОСАДКАМ НА ТЕРРИТОРИИ ШЕРБАКУЛЬСКОГО МУНИЦИПАЛЬНОГО РАЙОНА (РИСК НАРУШЕНИЯ ЭЛЕКТРОСНАБЖЕНИЯ НА 22-24.09.2024 г.)



ИНФОРМАЦИОННЫЕ МАТЕРИАЛЫ ПО ПОРЫВАМ ВЕТРА И ОСАДКАМ
НА ТЕРРИТОРИИ Г. ОМСКА
(РИСК НАРУШЕНИЯ ЭЛЕКТРОСНАБЖЕНИЯ НА 22-24.09.2024 г.)



ИНФОРМАЦИОННЫЕ МАТЕРИАЛЫ ПО РИСКУ НАРУШЕНИЯ ТРАНСПОРТНОГО СООБЩЕНИЯ,
СВЯЗАННЫХ С НЕБЛАГОПРИЯТНЫМИ МЕТЕОЯВЛЕНИЯМИ НА ФЕДЕРАЛЬНОЙ АВТОМОБИЛЬНОЙ ТРАССЕ Р-15-234
«ЮЖНЫЙ ОБХОД Г. ОМСКА» ОМСКОЙ ОБЛАСТИ НА 22-24.09.2024 г.



Отрезанные н.п.: нет
Объездная дорога: нет

Условные обозначения

- Участок автодороги с повышенным риском возникновения ДТП, нарушением движения
- Объездная дорога
- Населенный пункт

Pobeditel'
Победитель

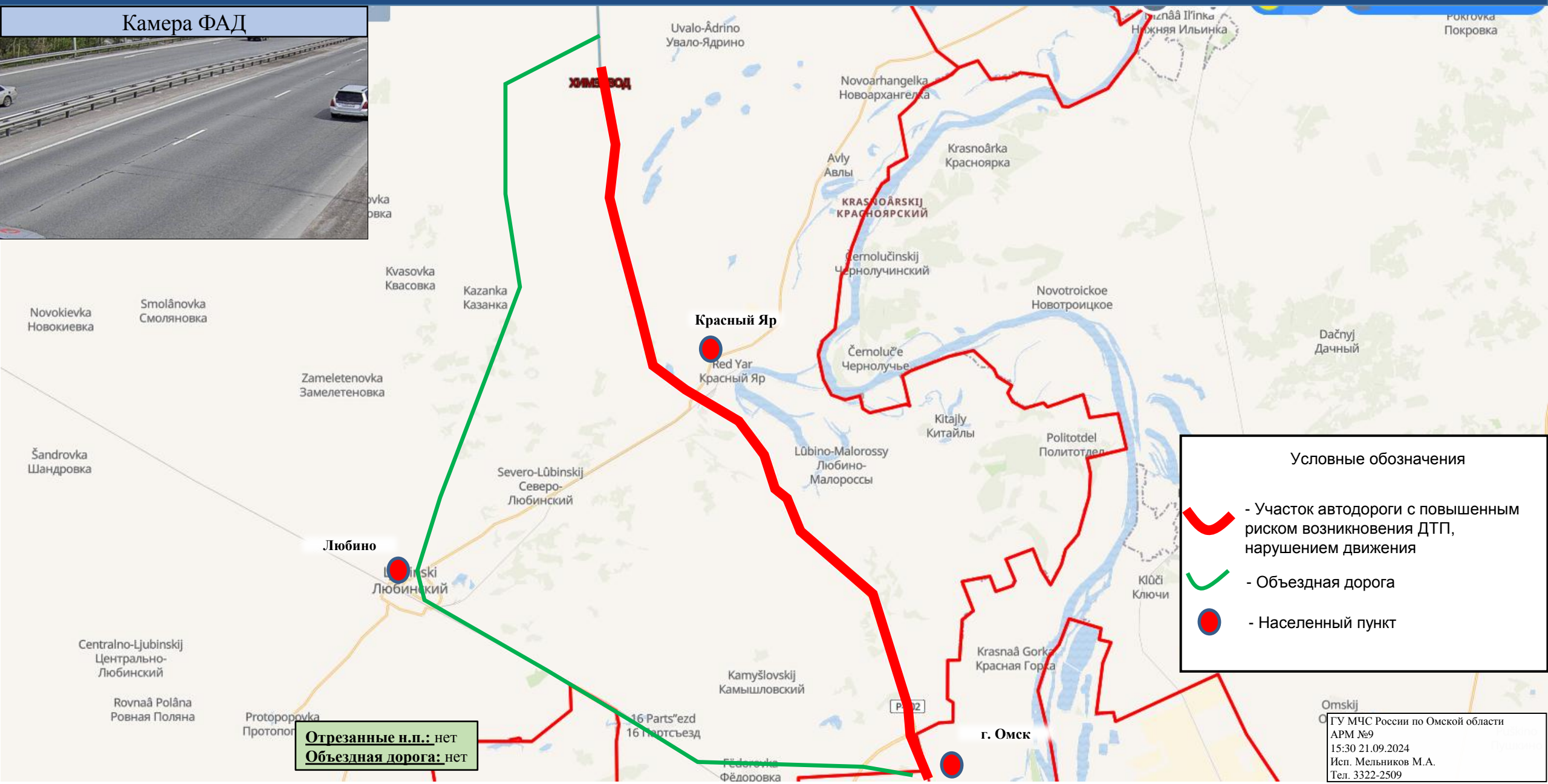
Актив
Чтобы
5 км L

ГУ МЧС России по Омской области
АРМ №9
15:30 21.09.2024
Исп. Мельников М.А.
Тел. 3322-2509




ИНФОРМАЦИОННЫЕ МАТЕРИАЛЫ ПО РИСКУ НАРУШЕНИЯ ТРАНСПОРТНОГО СООБЩЕНИЯ,
СВЯЗАННЫХ С НЕБЛАГОПРИЯТНЫМИ МЕТЕОЯВЛЕНИЯМИ НА ФЕДЕРАЛЬНОЙ АВТОМОБИЛЬНОЙ ТРАССЕ
Р-402 «ТЮМЕНЬ-ОМСК» ОМСКОЙ ОБЛАСТИ НА 22-24.09.2024 г.



Камера ФАД

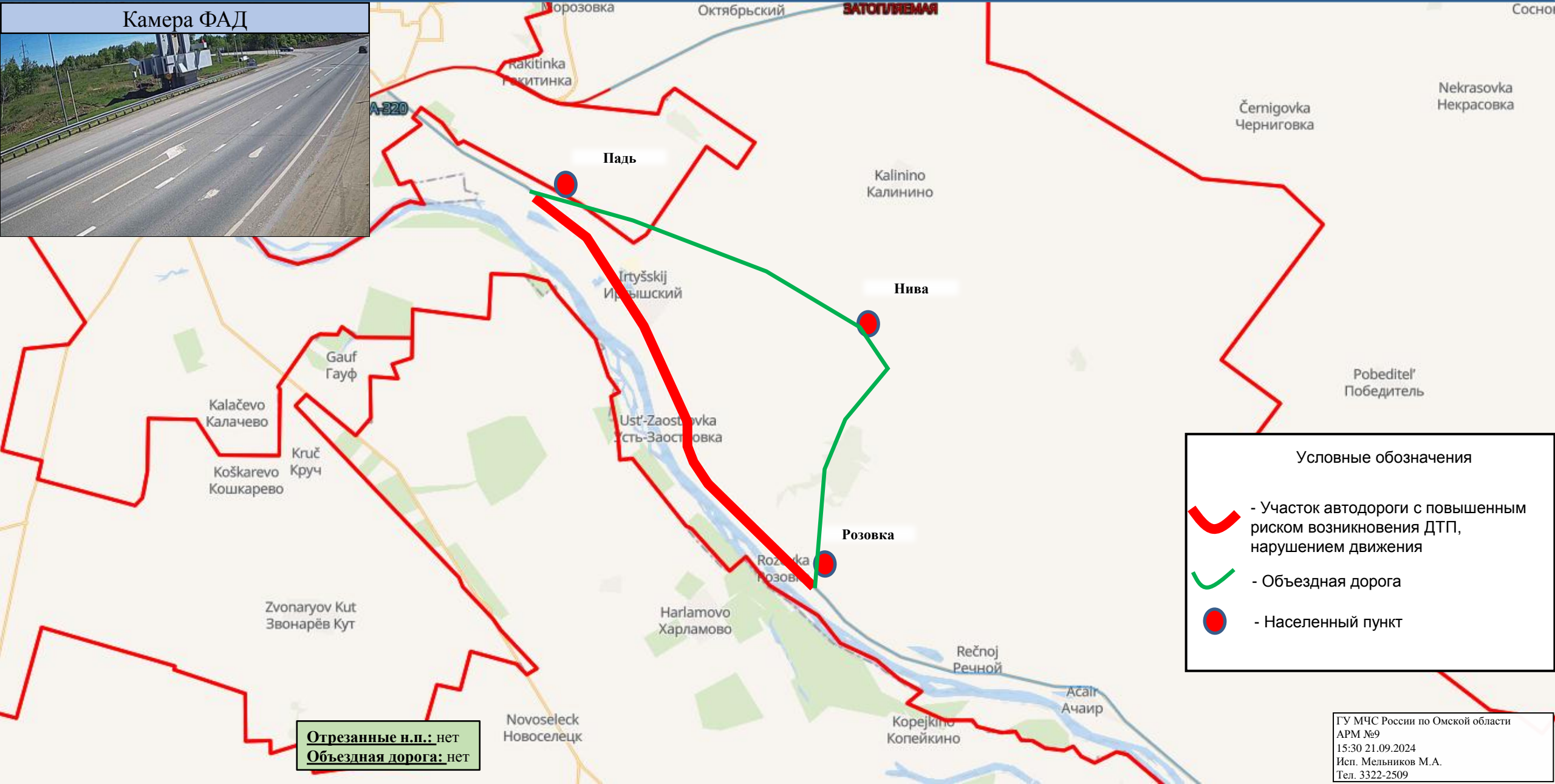


Условные обозначения

-  - Участок автодороги с повышенным риском возникновения ДТП, нарушением движения
-  - Объездная дорога
-  - Населенный пункт

Отрезанные н.п.: нет
Объездная дорога: нет

ИНФОРМАЦИОННЫЕ МАТЕРИАЛЫ ПО РИСКУ НАРУШЕНИЯ ТРАНСПОРТНОГО СООБЩЕНИЯ,
СВЯЗАННЫХ С НЕБЛАГОПРИЯТНЫМИ МЕТЕОЯВЛЕНИЯМИ НА ФЕДЕРАЛЬНОЙ АВТОМОБИЛЬНОЙ ТРАССЕ
А-320 «ЧЕРЛАК-ОМСК» ОМСКОЙ ОБЛАСТИ НА 22-24.09.2024 г.

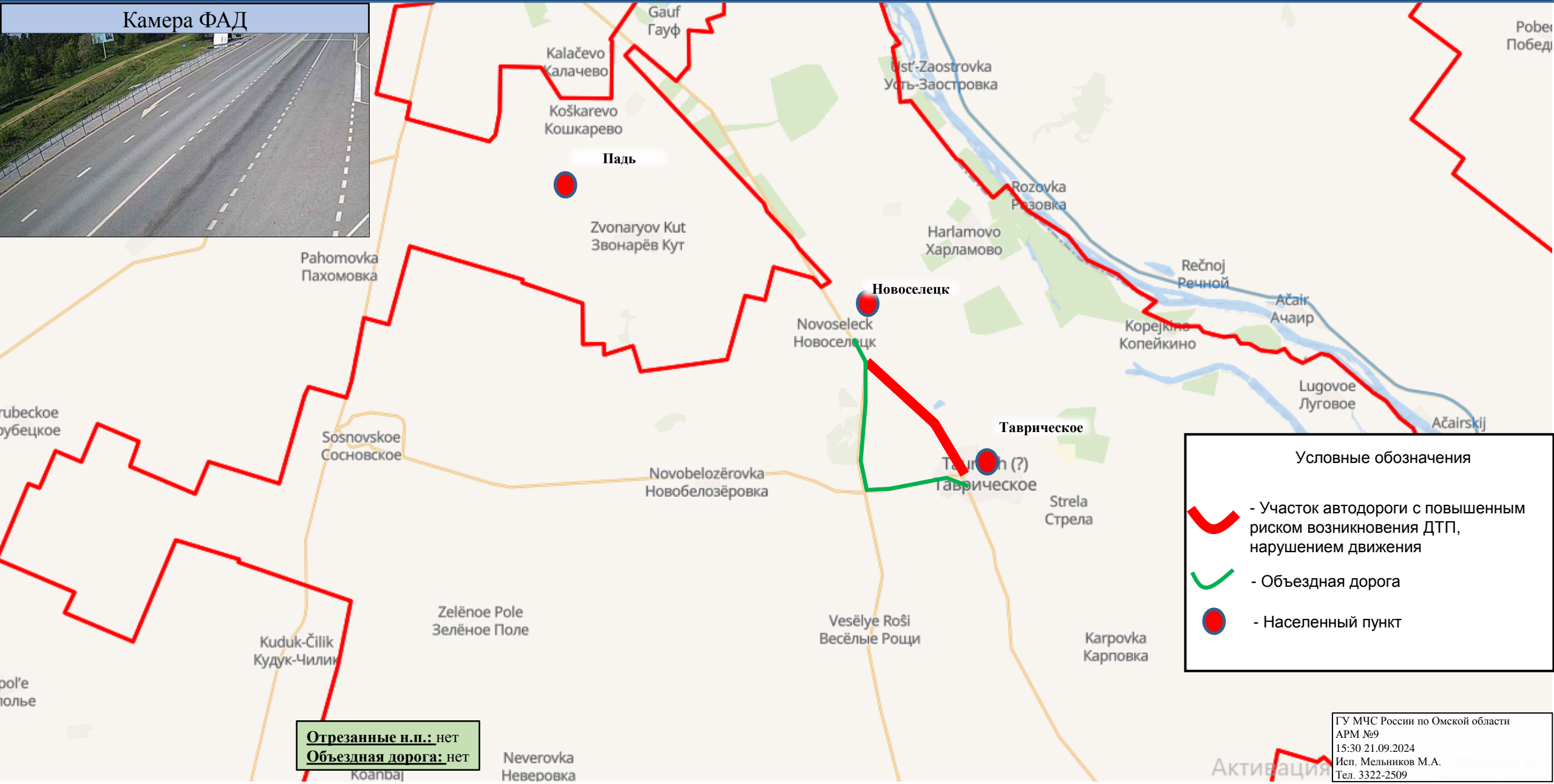


Отрезанные н.п.: нет
Объездная дорога: нет

ИНФОРМАЦИОННЫЕ МАТЕРИАЛЫ ПО РИСКУ НАРУШЕНИЯ ТРАНСПОРТНОГО СООБЩЕНИЯ,
СВЯЗАННЫХ С НЕБЛАГОПРИЯТНЫМИ МЕТЕОЯВЛЕНИЯМИ
НА АВТОМОБИЛЬНОЙ ТРАССЕ «ОМСК – РУССКАЯ-ПОЛЯНА» ОМСКОЙ ОБЛАСТИ НА 22-24.09.2024 г.



Камера ФАД

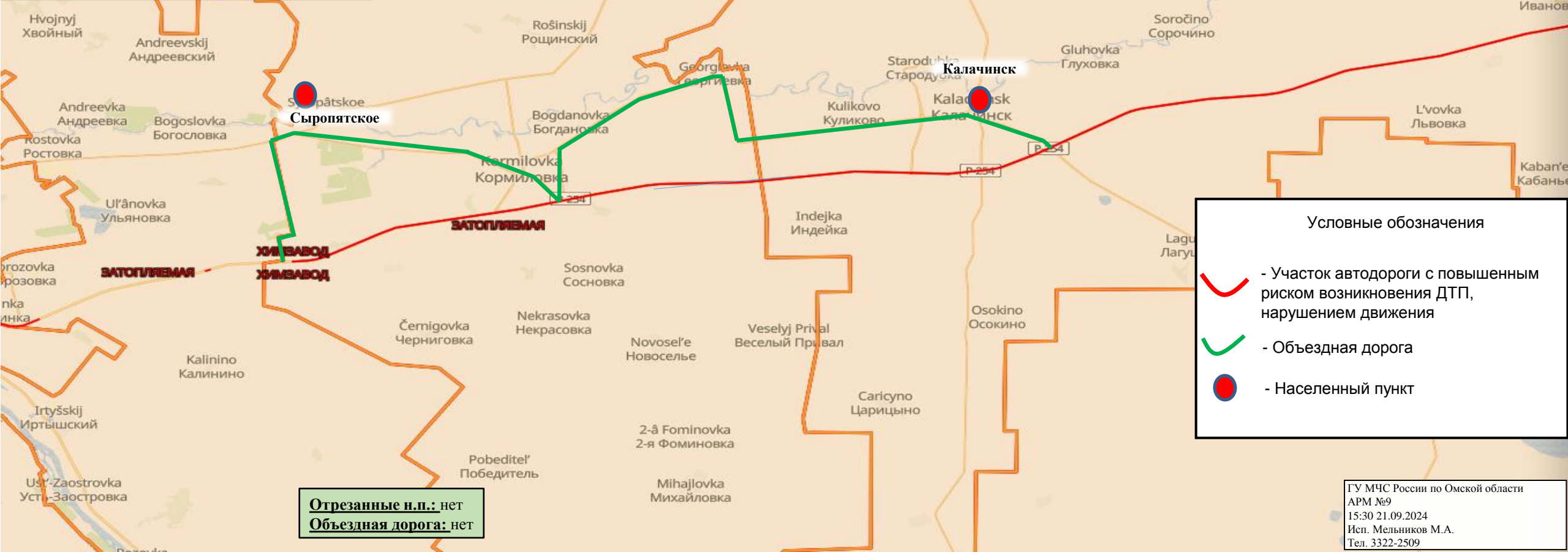


ИНФОРМАЦИОННЫЕ МАТЕРИАЛЫ ПО РИСКУ НАРУШЕНИЯ ТРАНСПОРТНОГО СООБЩЕНИЯ,
СВЯЗАННЫХ С НЕБЛАГОПРИЯТНЫМИ МЕТЕОЯВЛЕНИЯМИ

НА ФЕДЕРАЛЬНОЙ АВТОМОБИЛЬНОЙ ТРАССЕ Р-254 «СЫРОПЯТСКОЕ-КАЛАЧИНСК» ОМСКОЙ ОБЛАСТИ НА 22-24.09.2024 г.



Камера ФАД



Условные обозначения

- Участок автодороги с повышенным риском возникновения ДТП, нарушением движения
- Объездная дорога
- Населенный пункт

Отрезанные н.п.: нет
Объездная дорога: нет