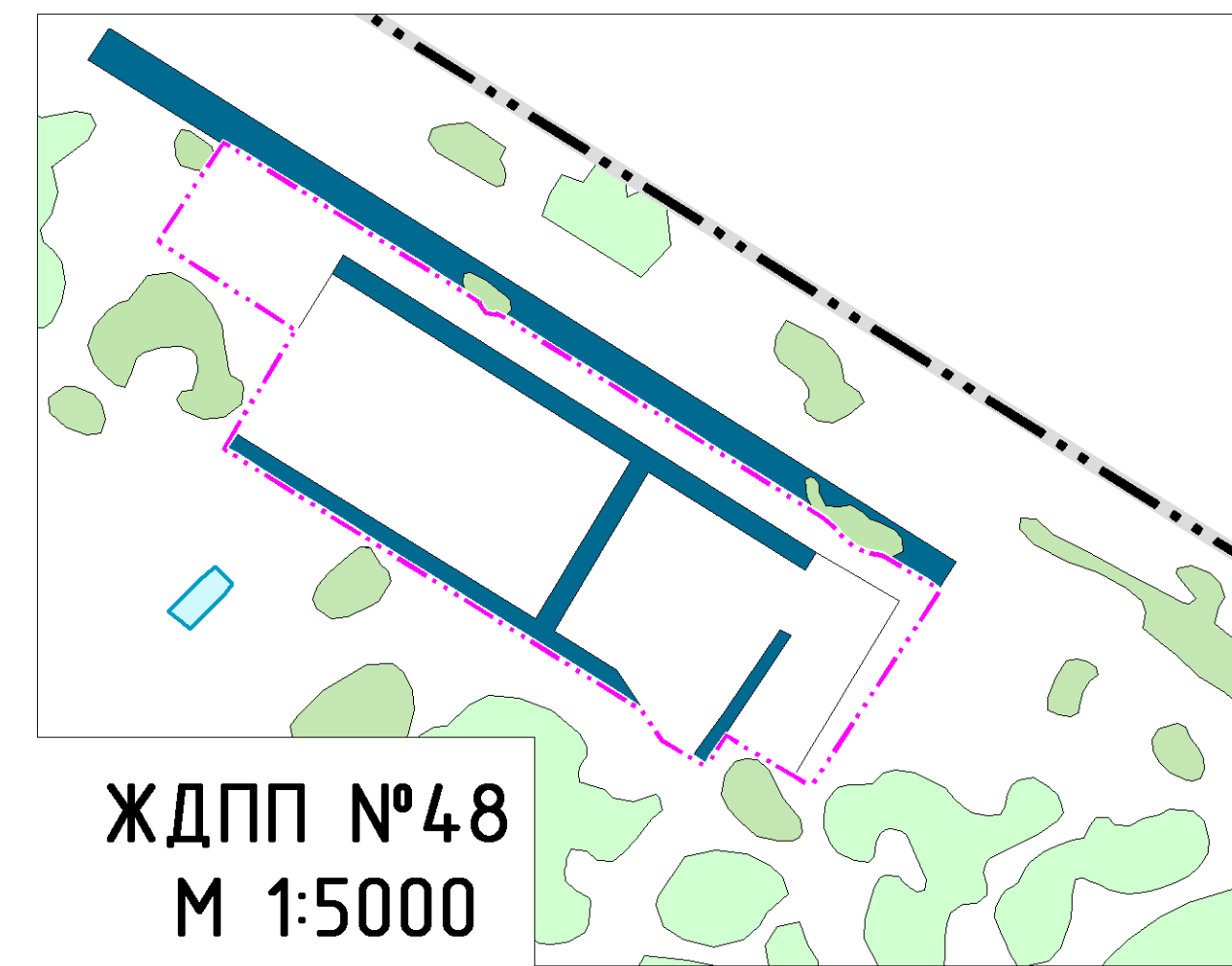


ПРАВИЛА ЗЕМЛЕПОЛЬЗОВАНИЯ И ЗАСТРОЙКИ БОГОДУХОВСКОГО СЕЛЬСКОГО ПОСЕЛЕНИЯ
НАЗЫВАЕВСКОГО МУНИЦИПАЛЬНОГО РАЙОНА ОМСКОЙ ОБЛАСТИ

Карта зон с особыми условиями использования территории



ЖДПП №48
М 1:5000

ЛОРИС-МЕЛИКОВСКОЕ
СЕЛЬСКОЕ
ПОСЕЛЕНИЕ

БОГОДУХОВСКОЕ
СЕЛЬСКОЕ
ПОСЕЛЕНИЕ

НАЛИМОВСКОЕ
СЕЛЬСКОЕ
ПОСЕЛЕНИЕ

ТЮКАЛИНСКИЙ
МУНИЦИПАЛЬНЫЙ
РАЙОН

ЖИРНОВСКОЕ
СЕЛЬСКОЕ
ПОСЕЛЕНИЕ

ж/д путевой пост № 48

д. Кочковатка

д. Милутино

с. Богодуховка

ЧЕРЕМНОВСКОЕ
СЕЛЬСКОЕ
ПОСЕЛЕНИЕ

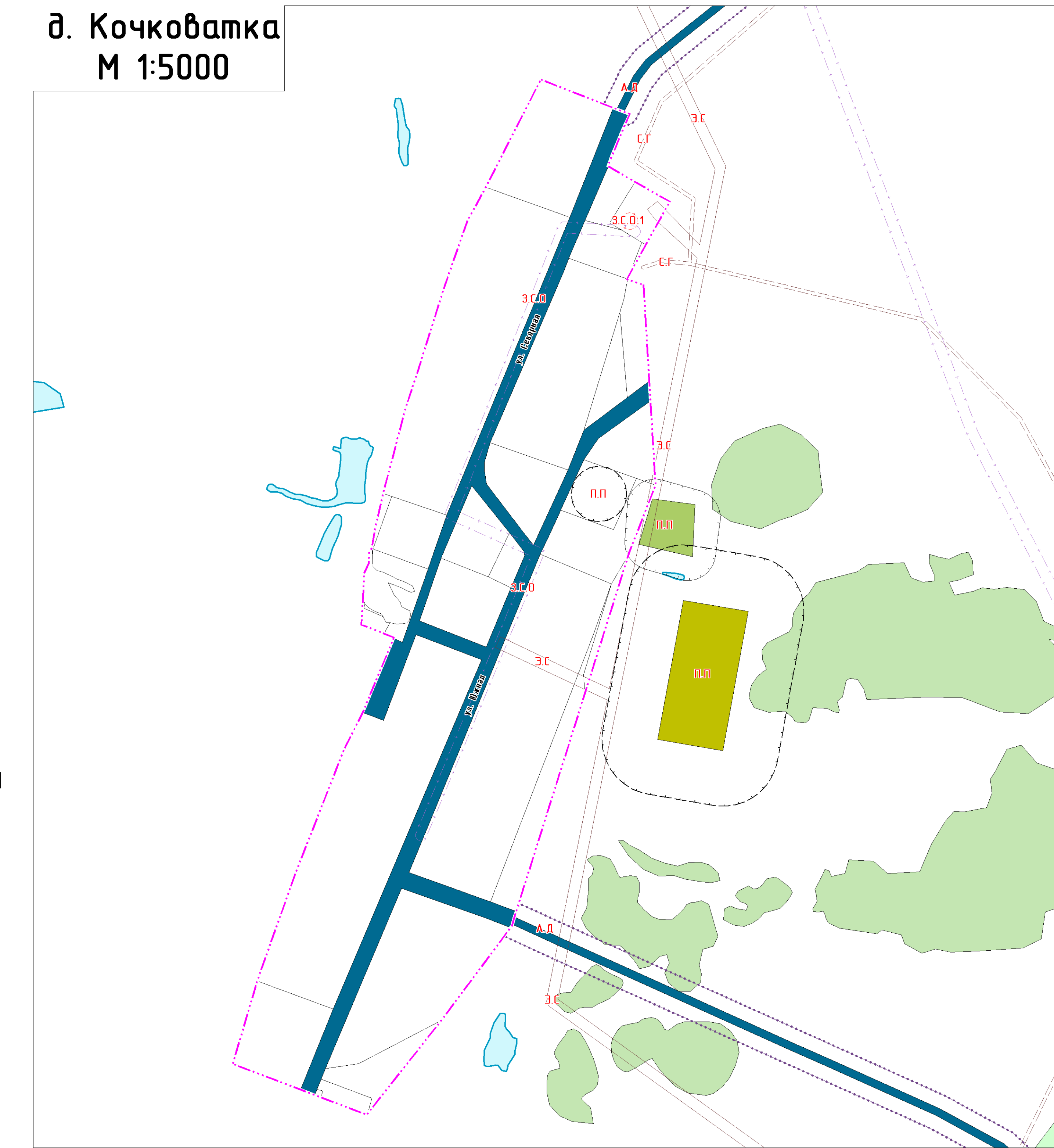
раз. Кочковатский

ЧЕРЕМНОВСКОЕ
СЕЛЬСКОЕ
ПОСЕЛЕНИЕ

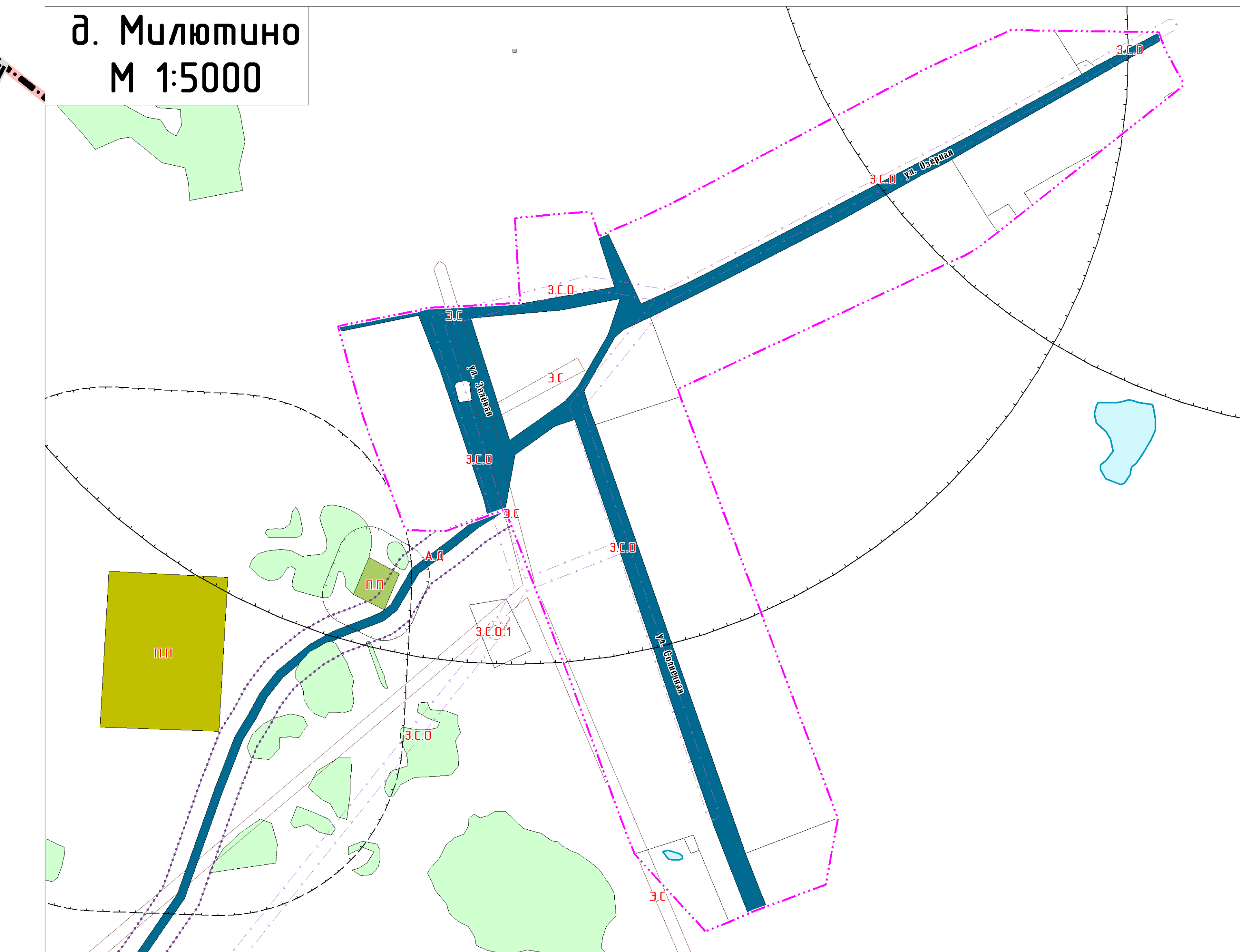
РЗД Кочковатский
М 1:5000

Бозодуховское сельское поселение
М 1:25000

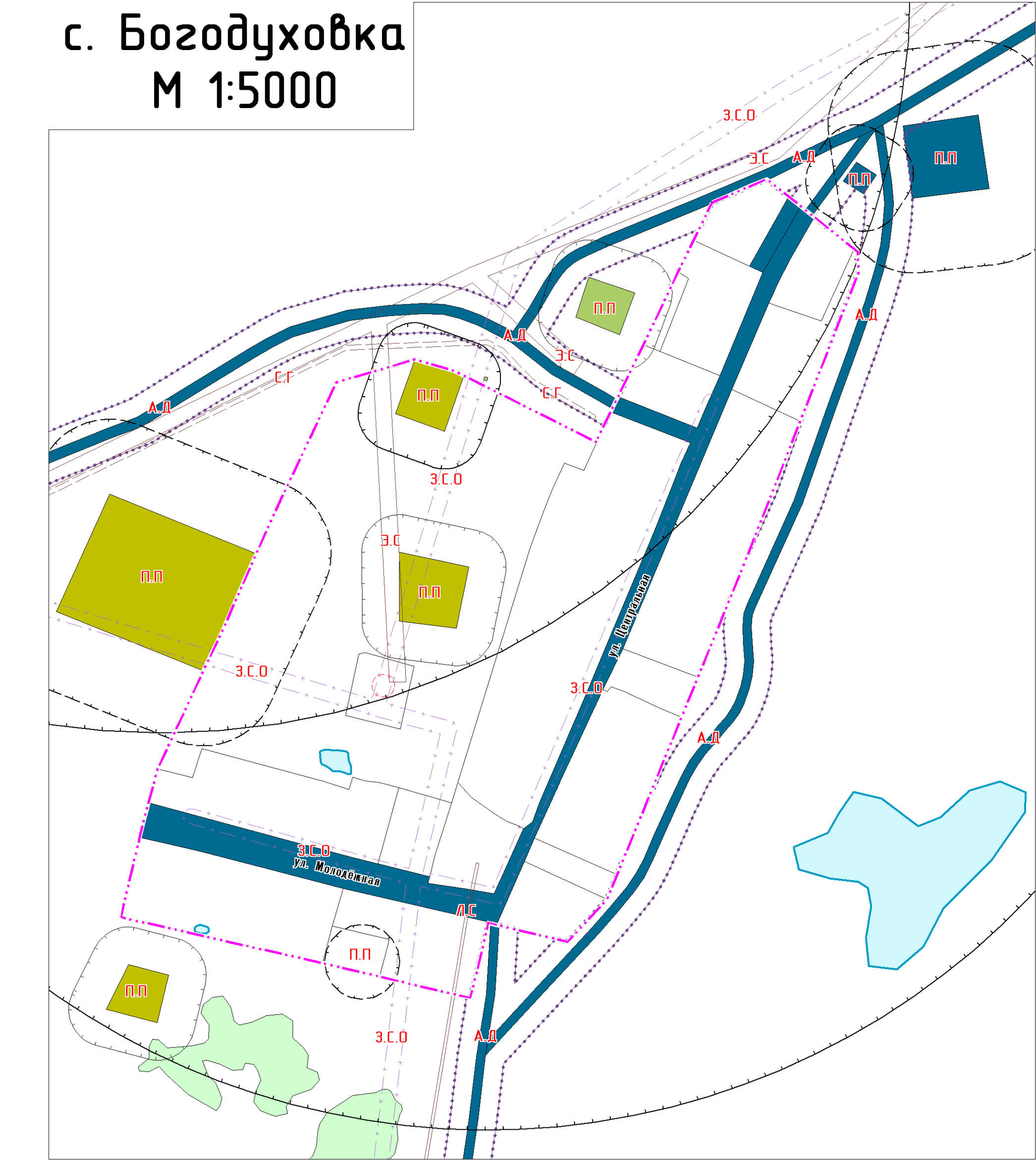
д. Кочковатка
М 1:5000



д. Милутино
М 1:5000



с. Бозодуховка
М 1:5000



УСЛОВНЫЕ ОБОЗНАЧЕНИЯ

- | | | |
|--------------|--------------|---------------------------------------------------------------------------------------------------|
| Планирование | Существующие | Граница муниципального района |
| | | Граница сельского поселения |
| | | Граница населенных пунктов |
| ПП | ПН | Санитарно-защитная зона предприятий, сооружений и иных объектов |
| СГ | | Охранная зона газопроводов и систем газоснабжения |
| | ЭС | Охранная зона объектов электросетевого хозяйства (бóлье линий электропередачи, вокруг подстанций) |
| | ЛС | Охранная зона линий и сооружений связи |
| | ЗСО.1 | Первый пояс зоны санитарной охраны источника водоснабжения |
| | ЗСО | Санитарно-защитная полоса водоводов |
| | ЗЗ | Зона затопления |
| | АД | Придорожная полоса |
| | | Объекты дорожного сервиса |
| | | Сельскохозяйственные объекты |
| | | Объекты специального назначения |
| | | Водоём (озеро, пруд обводненный карьер, водохранилище) |
| | | Болото |
| | | Лесные насаждения |

[illegible]