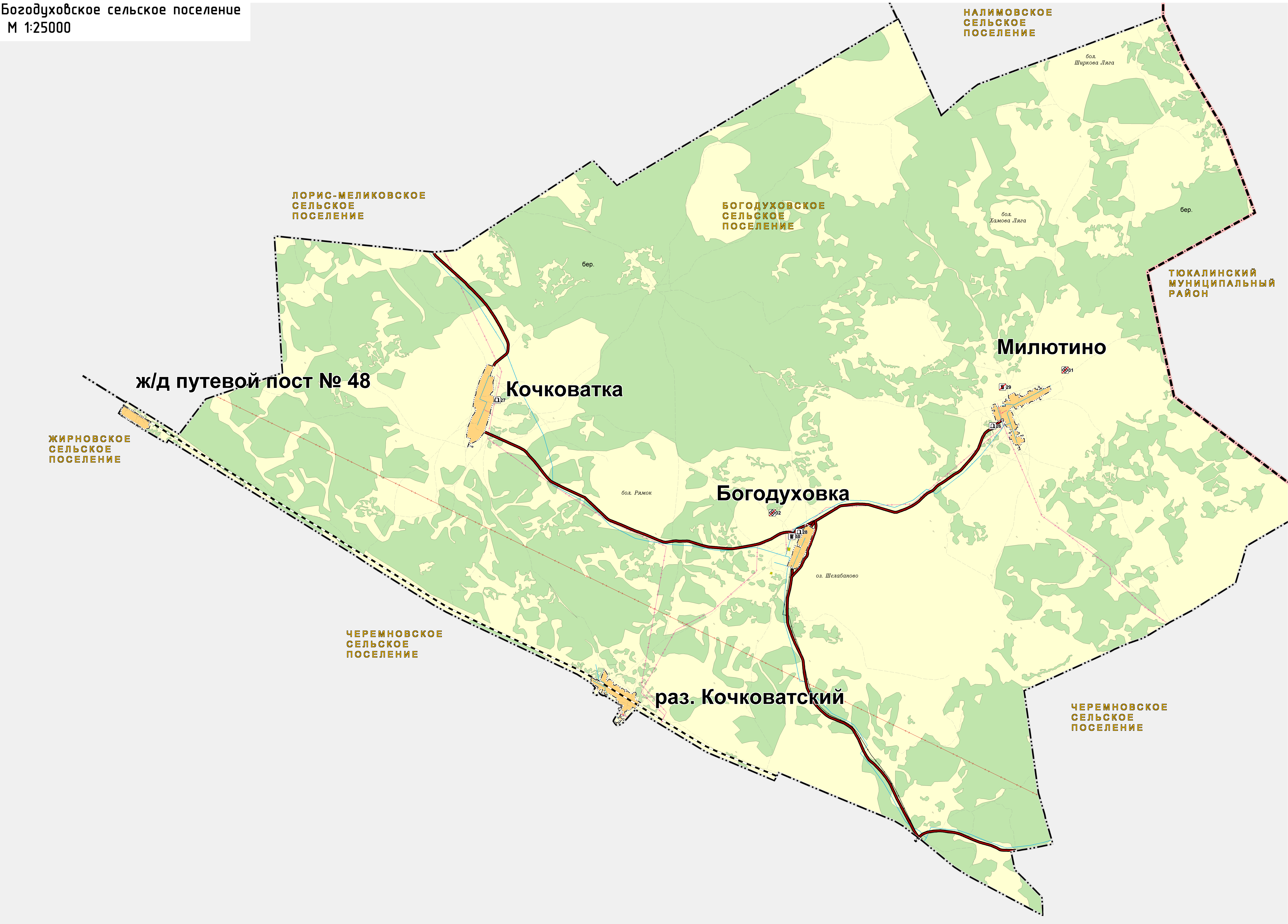


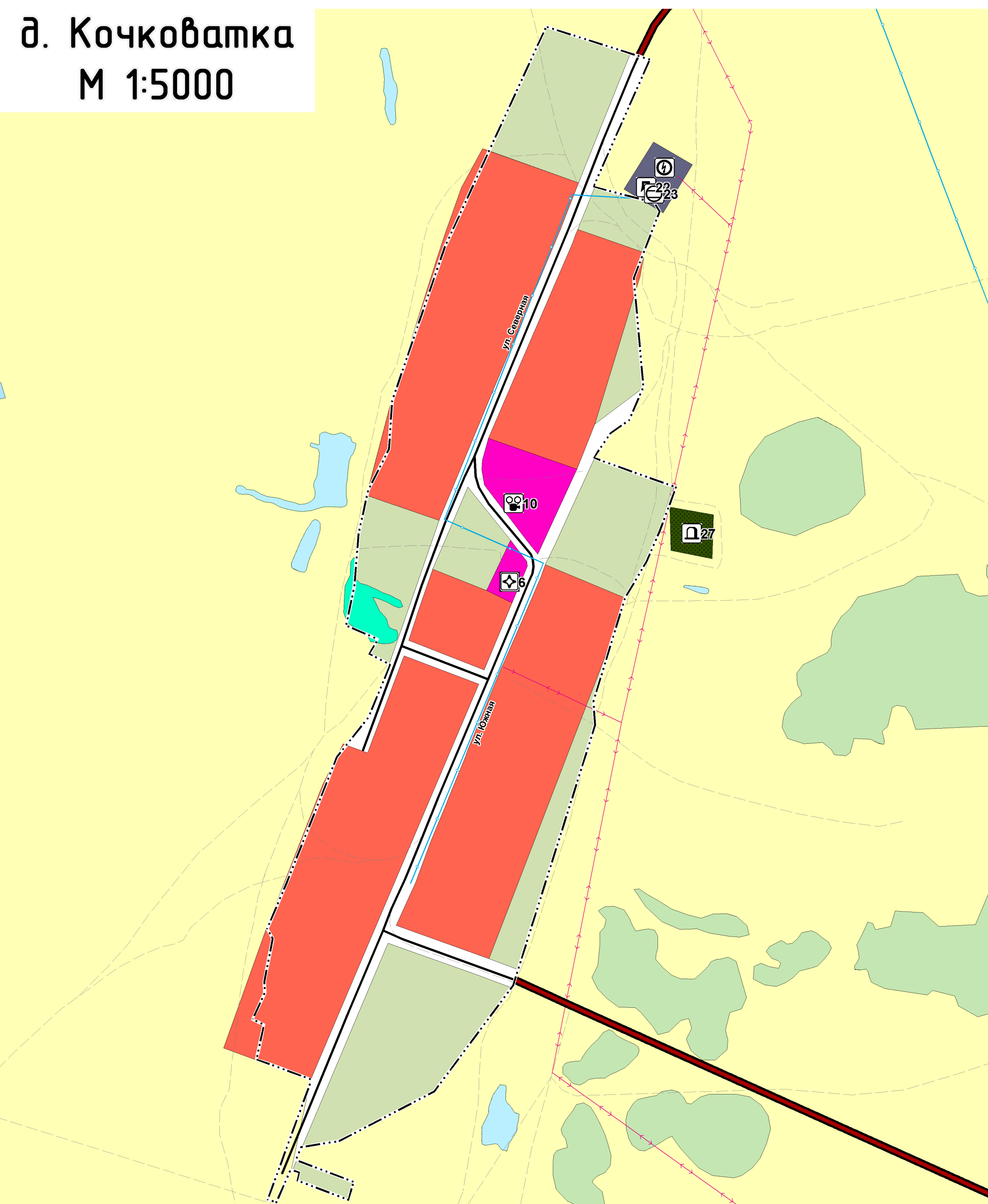
# ГЕНЕРАЛЬНЫЙ ПЛАН БОГОДУХОВСКОГО СЕЛЬСКОГО ПОСЕЛЕНИЯ НАЗЫВАЕВСКОГО МУНИЦИПАЛЬНОГО РАЙОНА ОМСКОЙ ОБЛАСТИ

Карта местоположения существующих и строящихся объектов местного значения

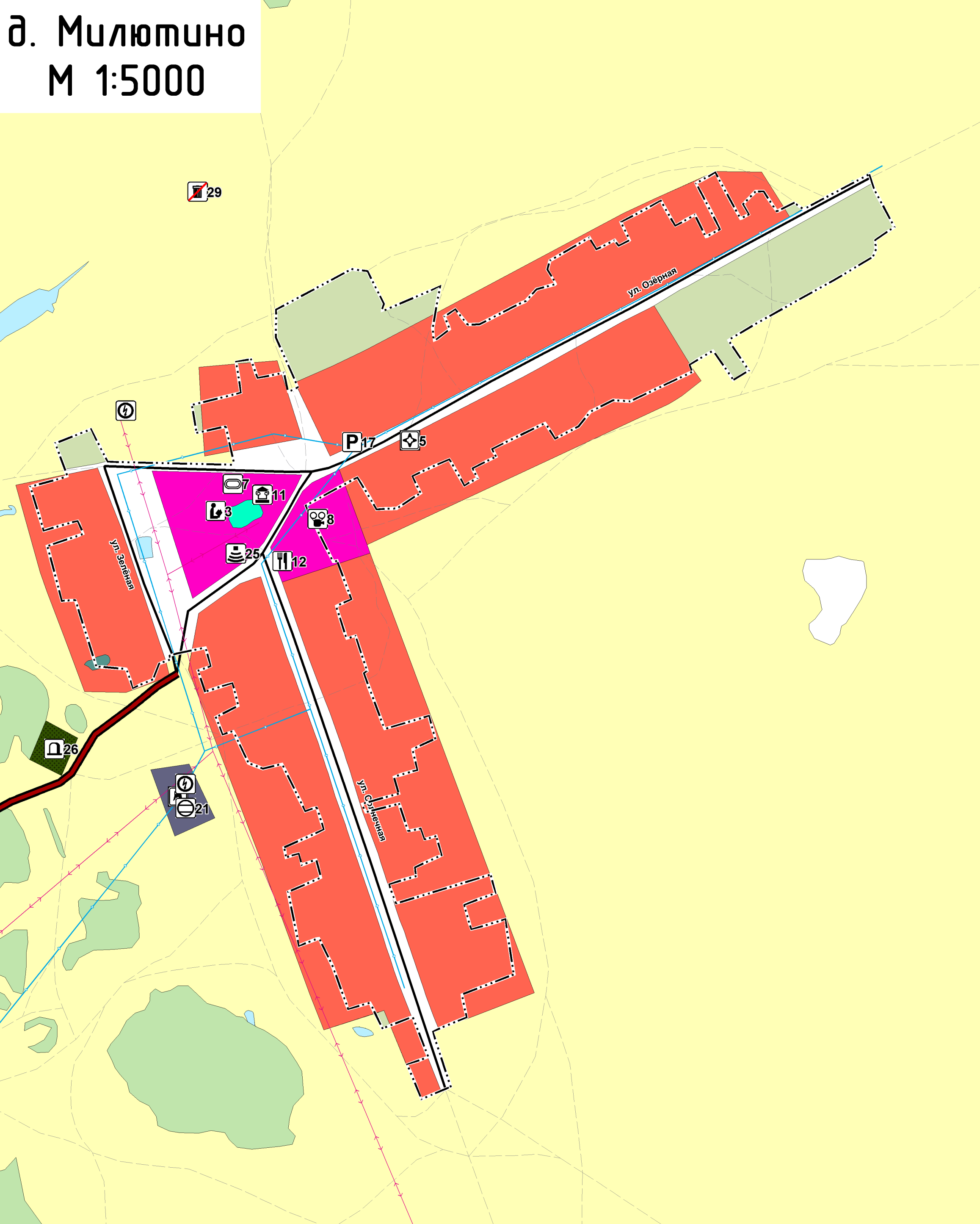
Богодуховское сельское поселение  
М 1:25000



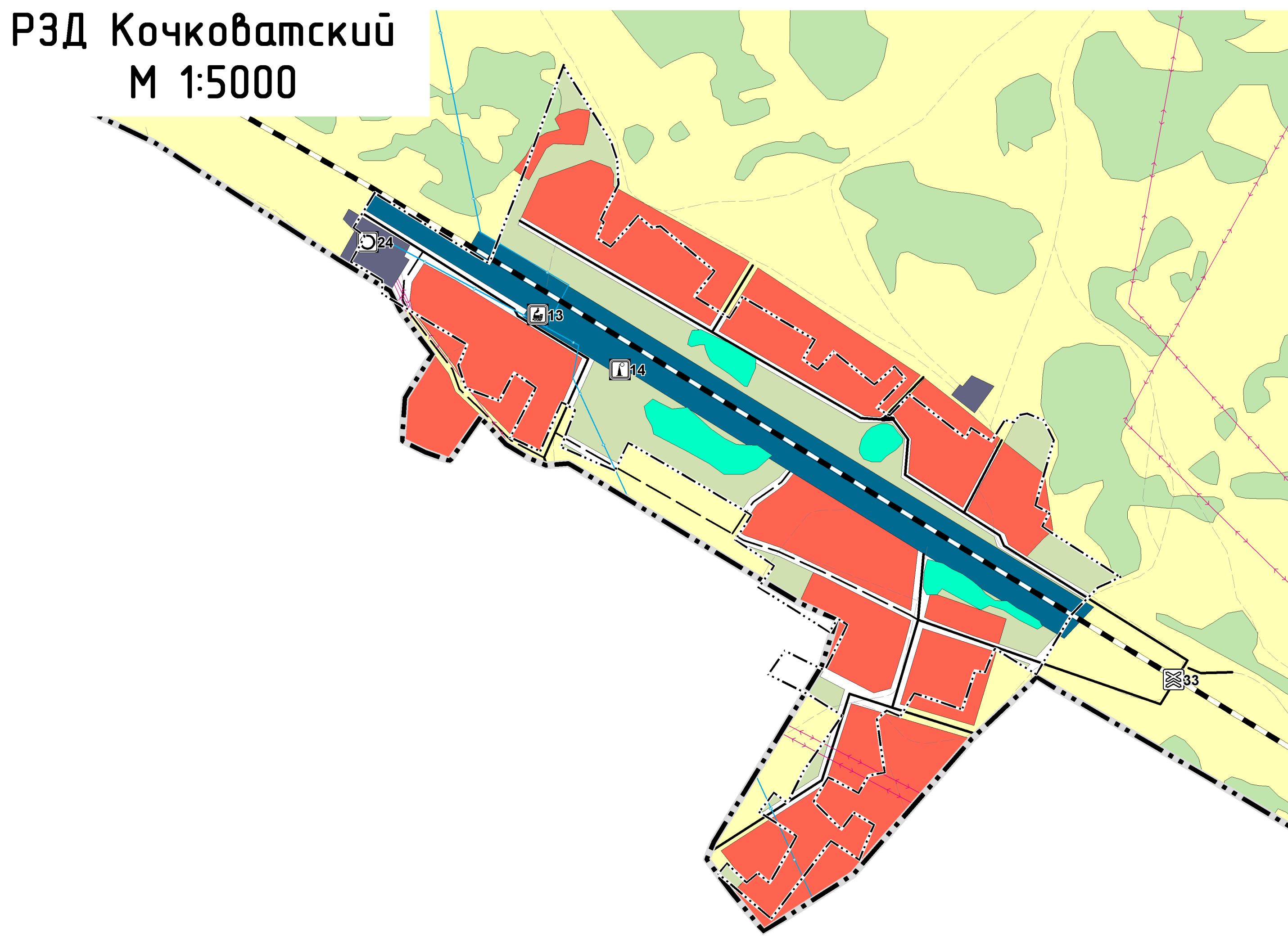
д. Кочковатка  
М 1:5000



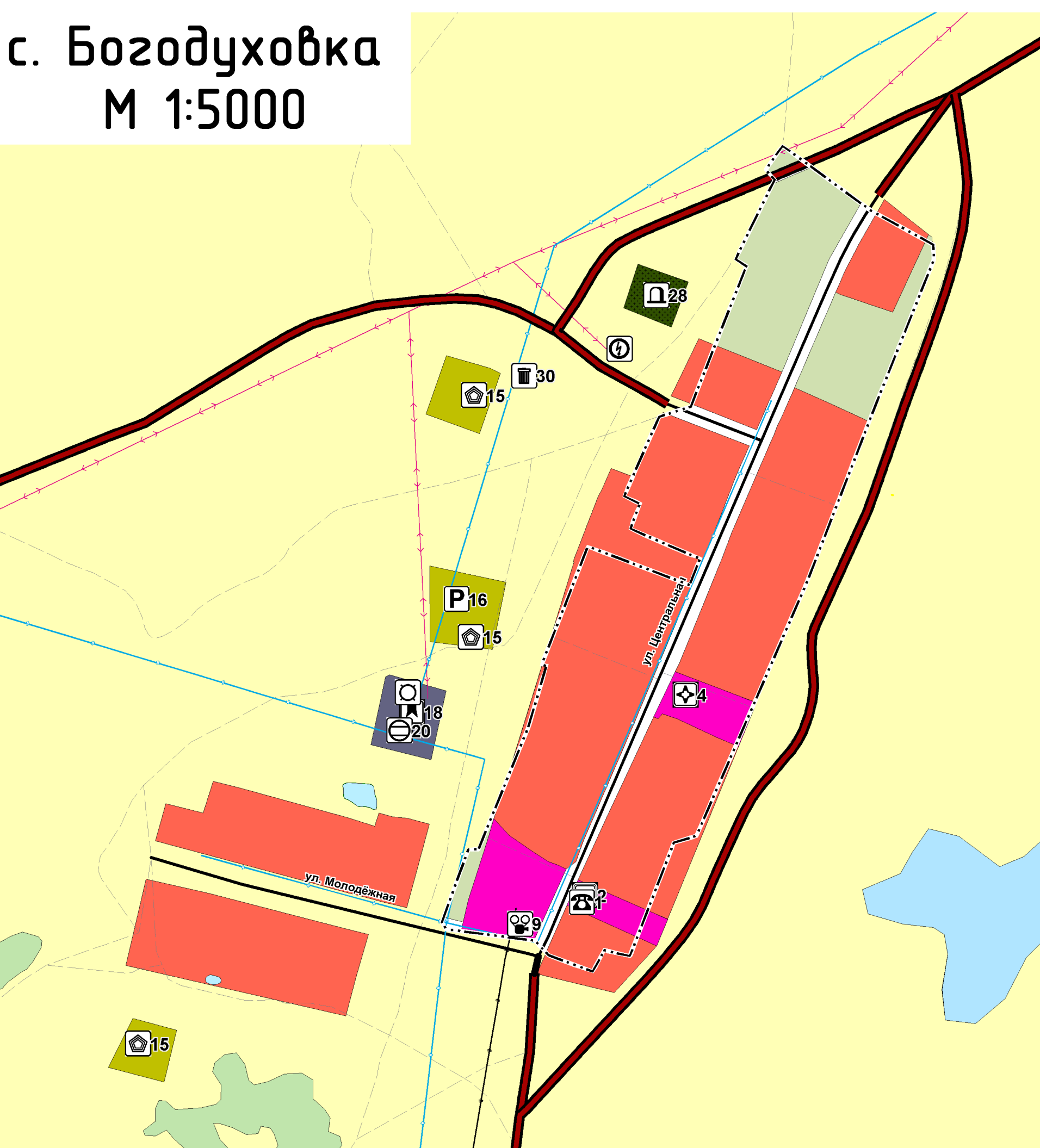
д. Милютинно  
М 1:5000



РЗД Кочковатский  
М 1:5000



с. Богодуховка  
М 1:5000



ЭКСПЛИКАЦИЯ существующих и строящихся объектов		
Значение по карте	Наименование объекта	Примечание
1	Администрация Богодуховского сельского поселения с. Богодуховка	местного значения
2	ФГП "Почта России" с. Богодуховка	федерального значения
3	Учреждения образования и дошкольного воспитания	муниципального района
4	Учреждения здравоохранения и социального обеспечения	муниципального района
5	ОБПО "Богодуховское ЦРП" ФАП с. Богодуховка	регионального значения
6	ОБПО "Богодуховское ЦРП" ФАП с. Кочковатка	регионального значения
7	Физкультурно-спортивные объекты	местного значения
8	Сельский клуб с. Милютинно	муниципального района
9	Сельский клуб с. Богодуховка	муниципального района
10	Сельский клуб с. Кочковатка	муниципального района
11	Помещение приюта с. Милютинно	муниципального района
12	Объекты торговли и общественного питания	местного значения
13	Ж. д. станция РЗД Кочковатский	федерального значения
14	Табельные помещения РЗД Кочковатский	федерального значения
15	Склады с. Богодуховка	местного значения
16	Гараж с. Богодуховка	местного значения
17	Гараж с. Милютинно	местного значения
18	Объекты водоснабжения	местного значения
19	Водопроточная насосная станция с. Богодуховка	регионального значения
20	Водопроточная насосная станция с. Милютинно	регионального значения
21	Резервуар чистой воды с. Богодуховка	муниципального района
22	Водопроточная насосная станция с. Кочковатка	муниципального района
23	Резервуар чистой воды с. Кочковатка	муниципального района
24	Техническое помещение РЗД Кочковатский	регионального значения
25	Объекты связи	местного значения
26	Автомобильно-дорожные сооружения с. Милютинно	местного значения
27	Объекты специального назначения	местного значения
28	Кладбище с. Милютинно	местного значения
29	Кладбище с. Кочковатка	местного значения
30	Кладбище с. Богодуховка	местного значения
31	Площадка для организации сбора и вывоза бытовых отходов с. Богодуховка	местного значения
32	Складовые помещения с. Милютинно, планируемый к закрытию	местного значения
33	Складовые помещения с. Богодуховка, планируемый к закрытию	местного значения

Существующие объекты	Наименование объекта
1	граница муниципального района
2	граница сельского поселения
3	граница населенного пункта
4	граница земельного участка
5	граница лесного фонда
6	граница сельскохозяйственного назначения
7	граница, покрываемая водными объектами
8	граница водного объекта регионального значения
9	граница водного объекта местного (муниципального) значения
10	граница водного объекта
11	граница водного объекта
12	граница водного объекта
13	граница водного объекта
14	граница водного объекта
15	граница водного объекта
16	граница водного объекта
17	граница водного объекта
18	граница водного объекта
19	граница водного объекта
20	граница водного объекта
21	граница водного объекта
22	граница водного объекта
23	граница водного объекта
24	граница водного объекта
25	граница водного объекта
26	граница водного объекта
27	граница водного объекта
28	граница водного объекта
29	граница водного объекта
30	граница водного объекта
31	граница водного объекта
32	граница водного объекта
33	граница водного объекта
34	граница водного объекта
35	граница водного объекта
36	граница водного объекта
37	граница водного объекта
38	граница водного объекта
39	граница водного объекта
40	граница водного объекта
41	граница водного объекта
42	граница водного объекта
43	граница водного объекта
44	граница водного объекта
45	граница водного объекта
46	граница водного объекта
47	граница водного объекта
48	граница водного объекта
49	граница водного объекта
50	граница водного объекта
51	граница водного объекта
52	граница водного объекта
53	граница водного объекта
54	граница водного объекта
55	граница водного объекта
56	граница водного объекта
57	граница водного объекта
58	граница водного объекта
59	граница водного объекта
60	граница водного объекта
61	граница водного объекта
62	граница водного объекта
63	граница водного объекта
64	граница водного объекта
65	граница водного объекта
66	граница водного объекта
67	граница водного объекта
68	граница водного объекта
69	граница водного объекта
70	граница водного объекта
71	граница водного объекта
72	граница водного объекта
73	граница водного объекта
74	граница водного объекта
75	граница водного объекта
76	граница водного объекта
77	граница водного объекта
78	граница водного объекта
79	граница водного объекта
80	граница водного объекта
81	граница водного объекта
82	граница водного объекта
83	граница водного объекта
84	граница водного объекта
85	граница водного объекта
86	граница водного объекта
87	граница водного объекта
88	граница водного объекта
89	граница водного объекта
90	граница водного объекта
91	граница водного объекта
92	граница водного объекта
93	граница водного объекта
94	граница водного объекта
95	граница водного объекта
96	граница водного объекта
97	граница водного объекта
98	граница водного объекта
99	граница водного объекта
100	граница водного объекта